

8. ANEXO. INVENTARIO DE BIENES INDIVIDUALIZADOS

PROPUESTA DE DELIMITACIÓN DEL BIEN
DENOMINADO:
“PAISAJE CULTURAL DE LA ALPUJARRA”



EQUIPO REDACTOR

DIRECCIÓN Y COORDINACIÓN DEL PROYECTO

Heritage
Patrimonio, Paisaje y Territorio S.L.

EQUIPO REDACTOR

DIRECCIÓN TÉCNICA DE HERITAGE S.L.

SANDRA ÁLVAREZ MUÑOZ_GEOGRAFA

DIRECCIÓN COORDINACIÓN Y SUPERVISIÓN DEL DOCUMENTO

JOSÉ MARÍA VISEDO RODRIGUEZ_CIENCIAS POLÍTICAS Y DE LA ADMINISTRACIÓN

EQUIPO TÉCNICO

JOSÉ CARLOS HIDALGO GUINDO_GEOGRAFO

FRANCISCO RUIZ RUIZ_ANTROPÓLOGO

CARMEN ROBLES_HISTORIADORA DOCUMENTALISTA

CARMEN PÉREZ NAVAS-PAREJO_ARQUITECTA

ESTEFANÍA FERNÁNDEZ FERNÁNDEZ_ANTROPÓLOGA

ALEJANDRO ORTIZ GALERA_GEOGRAFO

BELEN PEZZI PICKLESIMER_CIENCIAS EMPRESARIALES

SOFÍA LOPEZ GÓMEZ_ABOGADA



ARANZAZU FRIAS CHAVES_MAUQUETADORA

AVDA. DE LA INNOVACIÓN, N°1 EDIFICIO BIC, OFICINA 303 CP 18016, GRANADA. TFNO 603844594-663930893



info@heritagesapain.com www.heritagesapain.com



<p>1. UNIDADES PAISAJÍSTICAS.....pág 5 Unidades Paisajísticas: Fichas 1 a 9</p> <p>2. INFRAESTRUCTURAS HIDRÁULICAS.....pág 15 Acequias: Fichas 10 a 256 Albercas: Fichas 257 a 269 Aljibes: Fichas 270 a 278 Centrales Hidroeléctricas: Fichas 279 a 285 Baños: Fichas 286 Partidor: Fichas 287 Fuente: Fichas 288 a 317 Lavaderos: Fichas 318 a 328 Molinos Hidráulicos: Fichas 329 a 355</p> <p>3. INFRAESTRUCTURAS PARA LA PRODUCCIÓN Y LA TRANSFORMACIÓN.....pág 358 Cortijos: Fichas 356 a 380 Corrales: Fichas 381 a 383 Hornos: Fichas 384 a 385 Almazaras: Fichas 386 Eras: Fichas 387 a 415</p> <p>4. VÍAS DE COMUNICACIÓN.....pág 420 Caminos: Fichas 416 a 424 Puentes: Fichas 425 a 429</p>	<p>5. ESPACIOS DE CULTIVO.....pág 439 Espacios de Cultivo: Fichas 430 a 439</p> <p>6. NÚCLEOS DE POBLACIÓN.....pág 450 Pueblos: Fichas 439a a 457 Iglesias: Fichas 458 a 470 Plazas: Fichas 471 a 472a Calles: Fichas 472 a 483 Escaleras: Fichas 484 Muros: Fichas 485 a 490 Huertos: Fichas 491 a 496</p> <p>7. ARQUITECTURA URBANA.....pág 510 Viviendas: Fichas 497 a 724 Tinaos: Fichas 725 a 818 Naves: Fichas 819 a 829 Establos: Fichas 830 a 852</p> <p>8. RESTOS MINEROS Y ARQUEOLÓGICOS.....pág 870 Minería: Fichas 853 a 858 Yacimientos: Fichas 859 a 878</p>
--	--




1. UNIDADES DE PAISAJE


IDENTIFICACIÓN:		ENTORNO:
1.UPA: Paisaje-1 BARRANCO DEL POQUEIRA		<p>Barranco abierto del río Poqueira, que se extiende visualmente hasta las altas cumbres (3400 msnm). Alcanza toda la cuenca alta y media del río.</p>
TIPO:		DESCRIPCIÓN:
1. Ámbitos paisajísticos 1.2. Valles fluviales		<p>Se trata de un buen ejemplo en la zona occidental del paisaje alpujarreño en barrancos abiertos y de laderas con mucha pendiente, propio de la Alpujarra Alta (el núcleo superior se encuentra a 1436 msnm). Tomado el valle como unidad paisajística completa recoge de forma bien conservada la estructura del valor patrimonial definido para el Paisaje Cultural:</p> <ol style="list-style-type: none"> 1. Zonas de cultivo en paratas situadas sobre todo por debajo de los pueblos, y en la ladera enfrentada, con cortijos dispersos, en estado de uso en su mayoría. 2. Vegetación de ribera como consecuencia del paso y filtraciones de las acequias de riego y de las barranqueras. 3. Masas boscosas en la parte alta del ámbito. Se alternan las de origen natural (con castaños, robles, quejigos y otras especies) y las de repoblación. 4. Acequias bien conservada en la parte superior del ámbito, en uso. Elementos de interés asociados al uso del agua. Molino, cortijos... 5. Núcleos situados de forma orgánica en zona de aterramiento, con arquitectura bien conservada.
LOCALIZACIÓN:	<p>Foto: José M. Visedo.</p>	CONSERVACIÓN:
Valle del río Poqueira. Municipios de Capileira, Bubión y Pampaneira. Provincia de Granada Coordenadas: X:468473 Y: 4095070		<p>El paisaje en su conjunto se mantiene, aún, en buen estado de conservación, aunque con riesgos muy definidos:</p> <ul style="list-style-type: none"> - Abandono muy avanzado de la agricultura, sobre todo en la parte media y baja del ámbito, con deterioro de los balates y desecación del terreno, al perderse el uso de los ramales menores de las acequias de riego. - Desarrollo de construcciones inadecuadas en los núcleos urbanos y creación de núcleos residenciales de nueva planta fuera del mismo. - Excesiva presión del turismo.
AUTENTICIDAD:		
<p>Mantiene la autenticidad paisajística, la relación de los núcleos con el entorno agrícola, el sistema de paratas y la red de acequias.</p> <p>Los núcleos mantienen en general la arquitectura alpujarreña, aunque hay zonas (aledañas a la carretera) con edificios que se alejan del modelo. Mantiene su papel en el paisaje y los ejes de relación con las zonas de rurales.</p> <p>Especialmente se mantiene el esquema paisajístico alpujarreño: cultivos en paratas alternados con zonas boscosas y asentamiento poblacional adaptado al medio.</p>		
PROTECCIÓN:		
<p>Declarado Conjunto Histórico desde 1983.</p> <p>Actuaciones permitidas: Tiene en vigor unas Normas Subsidiarias con carácter de protección, convalidadas por la Consejería de Cultura, a los efectos de la Ley 14/2007 de Patrimonio Histórico de Andalucía.</p> <p>Actuaciones no permitidas: Demolición de balates, explanaciones de terreno, edificios de gran volumetría, invernaderos, entubado de acequias, instalaciones e infraestructuras de gran impacto visual.</p>		



IDENTIFICACIÓN:		ENTORNO:
2. UPA: Paisaje-2 BAYÁRCAL		<p>Barranco abierto del río Bayárcal, que asciende hasta el Puerto de La Mora. La zona alta del barranco tiene masas boscosas de repoblación, pero la parte media y baja responde plenamente al paisaje alpujarreño antropizado. En la vertiente opuesta se encuentra Laroles.</p>
TIPO:		DESCRIPCIÓN:
<p>2. Ámbitos paisajísticos 2.2. Entornos de núcleos</p>		<p>Se trata de un buen ejemplo del paisaje alpujarreño en barrancos abiertos y verticales en la zona alta de la montaña (el núcleo se encuentra a 1252 msnm) y el más significativo de los ubicados en la zona oriental de La Alpujarra. Situado en orientación sur-oeste, recoge de forma bien conservada la estructura del valor patrimonial definido para el Paisaje Cultural:</p> <ol style="list-style-type: none"> 6. Núcleo asentado de forma orgánica y adaptado a la gran pendiente de la ladera, con disposición longitudinal. No ha sufrido modificaciones importantes en su forma y relación especial con el entorno, aunque sí en su arquitectura interna. 7. Zonas de cultivo en paratas situadas tanto por encima como por debajo del pueblo, con cortijos dispersos, aunque en estado de abandono en su mayoría. 8. Vegetación de ribera por encima del pueblo como consecuencia del paso y filtraciones de una acequia de riego. 9. Masas boscosas en la parte alta del ámbito. Se alternan las de origen natural (con castaños y otras especies) y las de repoblación. 10. En su parte más baja, dos caminos tradicionales, con restos de empedrado, que llevan hasta los molinos que se sitúan junto al cauce.
LOCALIZACIÓN:	<p>Foto: José M. Visedo.</p>	CONSERVACIÓN:
<p>Barranco del río Bayárcal o del Puerto de la Ragua. Municipio de Bayárcal. Provincia de Almería</p> <p>Coordenadas: X: 500436 Y: 4099400</p>		<p>El paisaje en su conjunto se mantiene, aún, en buen estado de conservación, aunque con riesgos muy definidos:</p> <ul style="list-style-type: none"> - Abandono de la agricultura, con deterioro de los balates y desecación del terreno, al perderse el uso de los ramales menores de las acequias de riego. - Desarrollo de infraestructuras mal proyectadas y con impacto visual (aparcamiento del Festival de Música Tradicional; depuradora; ciertos edificios del núcleo)
AUTENTICIDAD:		
<p>Mantiene la autenticidad paisajística, la relación del núcleo con el entorno agrícola, el sistema de paratas y de regadío.</p> <p>El núcleo no mantiene, en líneas generales, la arquitectura tradicional, aunque sí su papel en el paisaje, la parcelación tradicional, su organicidad visual y los ejes de relación con las zonas de cultivo.</p> <p>Especialmente se mantiene el esquema paisajístico alpujarreño: cultivos en paratas alternados con zonas boscosas y asentamiento poblacional adaptado al medio.</p>		
PROTECCIÓN:		
<p>Actualmente carece de protección</p> <p>Actuaciones permitidas: En el núcleo, rehabilitación y sustitución de viviendas, manteniendo en líneas generales los volúmenes y las líneas formales de la arquitectura alpujarreña. Restauración de los edificios incluidos en inventario (rústicos y urbanos)</p> <p>Actuaciones no permitidas: Demolición de balates, explanaciones de terreno, edificios de gran volumetría, invernaderos, entubado de acequias, instalaciones e infraestructuras de gran impacto visual.</p>		



IDENTIFICACIÓN:		ENTORNO:
3. UPA: Paisaje-3 LA TAHA		<p>Barranco abierto del río Trevélez, en su tramo medio-bajo, encajonado entre la Sierra de Mecina y la falda sur de Sierra Nevada. El ámbito visual del paisaje de La Taha llega hasta los 1900 msnm desde el cauce del río, a 1200.</p>
TIPO:		DESCRIPCIÓN:
<p>3. Ámbitos paisajísticos 3.2. Valles fluviales</p>		<p>Se trata de un buen ejemplo en la zona occidental del paisaje alpujarreño en laderas con mucha pendiente, propio de la Alpujarra Alta (el núcleo superior se encuentra a 1400 msnm). Tomada La Taha como unidad paisajística completa recoge de forma muy bien conservada la estructura del valor patrimonial definido para el Paisaje Cultural:</p> <ol style="list-style-type: none"> 11. Zonas de cultivo en paratas situadas sobre todo por debajo de los pueblos, y en la ladera enfrentada, con cortijos dispersos, en estado de uso en su mayoría. 12. Vegetación de ribera como consecuencia del paso y filtraciones de las acequias de riego y de las barranqueras. 13. Masas boscosas en la parte alta del ámbito. Se alternan las de origen natural (con castaños, robles, quejigos y otras especies) y las de repoblación. 14. Acequias bien conservadas en la parte superior del ámbito, en uso. Elementos de interés asociados al uso del agua. Molino, cortijos... 15. Núcleos situados de forma orgánica en zona de aterramiento, con arquitectura bien conservada.
LOCALIZACIÓN:		
<p>Valle bajo del río Trevélez, margen derecha. Municipios de La Taha y Pórtugos. Provincia de Granada</p> <p>Coordenadas: X:471298 Y: 4088410</p>		
AUTENTICIDAD:		
<p>Mantiene la autenticidad paisajística, la relación de los núcleos con el entorno agrícola, el sistema de paratas y la red de acequias.</p> <p>Los núcleos mantienen en general la arquitectura alpujarreña, aunque hay zonas aledañas a la carretera, especialmente Pitres y Pórtugos con edificios que se alejan del modelo. Mantiene su papel en el paisaje y los ejes de relación con las zonas de rurales.</p> <p>Especialmente se mantiene el esquema paisajístico alpujarreño: cultivos en paratas alternados con zonas boscosas y asentamiento poblacional adaptado al medio.</p>		
PROTECCIÓN:		CONSERVACIÓN:
<p>Declarado Sitio Histórico desde 2007.</p> <p>Actuaciones permitidas: Existe un documento de Criterios para la Protección del Sitio Histórico, aunque no está incorporado como Instrucciones Particulares al BIC. En él se establecen las actuaciones permitidas.</p> <p>Actuaciones no permitidas: Demolición de balates, explanaciones de terreno, edificios de gran volumetría, invernaderos, entubado de acequias, instalaciones e infraestructuras de gran impacto visual, demolición de edificios tradicionales.</p>	<p>Foto: José M. Visedo</p>	<p>El paisaje en su conjunto se mantiene, aún, en buen estado de conservación, aunque con riesgos muy definidos:</p> <ul style="list-style-type: none"> - Abandono avanzado de la agricultura, sobre todo en la parte media y baja del ámbito, con deterioro de los balates y desecación del terreno, al perderse el uso de los ramales menores de las acequias de riego. - Desarrollo de construcciones inadecuadas en los núcleos urbanos, especialmente en los situados en el eje de la carretera A-4132



IDENTIFICACIÓN:		ENTORNO:
4. UPA: Paisaje-4 ZONA DE PARATAS DE NECHITE		<p>Situado en el barranco del río Nechite, rodeado de zonas de secano, se extiende hacia abajo hasta Mecina Alfahar.</p>
TIPO:		DESCRIPCIÓN:
<p>4. Ámbitos paisajísticos 4.2. Entorno de núcleos</p>		<p>Se trata de un buen ejemplo de la adaptación del paisaje en zona muy seca de la parte media de la sierra (el núcleo se encuentra a 980 msnm), con la creación de un núcleo muy vegetado y con agrícolamente rico, gracias a la red de acequias, que mantiene los elementos más relevantes del valor que define el Paisaje Cultural de La Alpujarra. El ámbito paisajístico recoge de forma bien conservada la estructura del valor patrimonial definido para el Paisaje Cultural:</p> <ol style="list-style-type: none"> 16. Zonas de cultivo en paratas situadas por encima y por debajo del núcleo, con población asentada en grupos habitacionales (tres barrios de Nechite y la cercana Mecina Alfahar). 17. Vegetación de ribera como consecuencia del paso y filtraciones de las acequias de riego y de las barranqueras. 18. Pequeñas masas boscosas en el interior del ámbito (castaños). 19. Acequia bien conservada en la parte superior del núcleo (con ramales de riego por debajo). Elementos de interés asociados al uso del agua. Albercón 20. Núcleos que conservan su posición en el paisaje y mantienen las líneas de relación con las zonas cultivadas.
LOCALIZACIÓN:	<p>Foto: José M. Visedo</p>	CONSERVACIÓN:
<p>Nechite. Municipio de Válor. Provincia de Granada</p> <p>Coordenadas: X: 493918 Y: 4095414</p>	<p>El paisaje en su conjunto se mantiene, aún, en buen estado de conservación, aunque con riesgos muy definidos:</p> <ul style="list-style-type: none"> - Incipiente abandono de los cultivos en paratas. - Arquitectura inadecuada en algunos núcleos. 	
AUTENTICIDAD:	<p>Mantiene la autenticidad paisajística, la relación del núcleo con el entorno agrícola, el sistema de paratas y de regadío.</p> <p>El núcleo ha perdido parte de sus valores arquitectónicos, aunque mantiene los urbanísticos, los derivados de su posición en el paisaje y de su relación con el entorno agrícola.</p> <p>Especialmente se mantiene el esquema paisajístico alpujarreño: cultivos en paratas alternados con zonas boscosas y asentamiento poblacional adaptado al medio.</p>	
PROTECCIÓN:	<p>Actualmente carece de protección</p> <p>Actuaciones permitidas: En el núcleo, rehabilitación y restauración de las viviendas tradicionales, y sustitución de viviendas no tradicionales, manteniendo en líneas generales los volúmenes y las líneas formales de la arquitectura alpujarreña. Restauración de los edificios incluidos en inventario (rústicos y urbanos)</p> <p>Actuaciones no permitidas: Demolición de balates, explanaciones de terreno, edificios de gran volumetría, invernaderos, entubado de acequias, instalaciones e infraestructuras de gran impacto visual.</p>	

IDENTIFICACIÓN:		ENTORNO:
5. UPA: Paisaje-5 BARRANCO DE OHANES		Barranco abierto del río Ohanes, estrecho en la parte baja, junto al núcleo. Fuera del barranco se extienden terrenos de secano en estado de abandono agrícola. Barranco abajo se encuentra el valle llano del Andarax, con el núcleo de Canjáyar, visible desde el ámbito.
TIPO:		DESCRIPCIÓN:
5. Ámbitos paisajísticos 5.2. Valles fluviales		Se trata de un buen ejemplo en la zona oriental del paisaje alpujarreño en barrancos abiertos y de laderas con poca pendiente, propio de la Alpujarra Media (el núcleo se encuentra a 958 msnm) y significativo de los cambios que se operaron en La Alpujarra tras la expulsión de los moriscos, cuando la viña se convirtió en el cultivo más extendido en la comarca. Tomado el valle como unidad paisajística completa recoge de forma bien conservada la estructura del valor patrimonial definido para el Paisaje Cultural:
LOCALIZACIÓN:		
Valle del río Ohanes. Municipio de Ohanes. Provincia de Almería Coordenadas: X: 521968 Y: 4100237		<ol style="list-style-type: none"> 21. Zonas de cultivo en paratas situadas por debajo del pueblo, y en la ladera enfrenteada, con cortijos dispersos, en estado de uso en su mayoría. 22. Vegetación de ribera como consecuencia del paso y filtraciones de las acequias de riego y de las barranqueras. 23. Masas boscosas en la parte alta del ámbito. Se alternan las de origen natural (con castaños y otras especies) y las de repoblación. 24. Acequias bien conservadas en la parte superior del ámbito, en uso. Elementos de interés asociados al uso del agua. Molino, cortijos y corralizas. 25. Caminos de interés en el entorno del núcleo, especialmente los de acceso a las paratas bajas. 26. Núcleo situado de forma orgánica en zona de aterramiento.
AUTENTICIDAD:		CONSERVACIÓN:
Mantiene la autenticidad paisajística, la relación del núcleo con el entorno agrícola, el sistema de paratas y de regadío. El núcleo no mantiene la arquitectura tradicional, aunque sí su papel en el paisaje y los ejes de relación con las zonas de cultivo. Especialmente se mantiene el esquema paisajístico alpujarreño: cultivos en paratas alternados con zonas boscosa y asentamiento poblacional adaptado al medio.		El paisaje en su conjunto se mantiene, aún, en buen estado de conservación, aunque con riesgos muy definidos: <ul style="list-style-type: none"> - Abandono incipiente de la agricultura en la parte baja del ámbito, con deterioro de los balates y desecación del terreno, al perderse el uso de los ramales menores de las acequias de riego. - Desarrollo de construcciones inadecuadas en el núcleo urbano y creación de núcleos residenciales de nueva planta fuera del mismo
PROTECCIÓN:		
Actualmente carece de protección Actuaciones permitidas: En el núcleo, rehabilitación y sustitución de viviendas, manteniendo en líneas generales los volúmenes y las líneas formales de la arquitectura alpujarreña. Restauración de los edificios incluidos en inventario (rústicos y urbanos) Actuaciones no permitidas: Demolición de balates, explanaciones de terreno, edificios de gran volumetría, invernaderos, entubado de acequias, instalaciones e infraestructuras de gran impacto visual.	Foto: José M. Visedo	


IDENTIFICACIÓN:	 <p>Foto: José M. Visedo</p>	ENTORNO:
6. UPA: Paisaje-6 PATERNA		<p>Barranco abierto del río Paterna, con cultivos en la parte media y bosque de repoblación en la zona alta.</p>
TIPO:		DESCRIPCIÓN:
<p>6. Ámbitos paisajísticos 6.2. Entornos de núcleos</p>		<p>Se trata de un buen ejemplo en la zona oriental del paisaje alpujarreño en barrancos abiertos y de laderas con poca pendiente, propio de la Alpujarra Media (aunque el núcleo se encuentra a 1201 msnm) y significativo de la persistencia del paisaje frente a los cambios operados socialmente en la zona oriental de La Alpujarra. Situado en orientación sur-este, recoge de forma bien conservada la estructura del valor patrimonial definido para el Paisaje Cultural:</p> <ol style="list-style-type: none"> 27. Zonas de cultivo en paratas situadas tanto por encima como por debajo del pueblo, con cortijos dispersos, en estado de uso en su mayoría. 28. Vegetación de ribera como consecuencia del paso y filtraciones de las acequias de riego y de las barranqueras. 29. Masas boscosas en la parte alta del ámbito. Se alternan las de origen natural (con castaños y otras especies) y las de repoblación. 30. Acequia bien conservada en la parte superior del ámbito, en uso. Elementos de interés asociados al uso del agua. Albercón 31. Núcleo situado de forma orgánica longitudinal en zona de aterrazamiento.
LOCALIZACIÓN:		CONSERVACIÓN:
<p>Barranco del río Paterna. Municipio de Paterna del Río. Provincia de Almería</p> <p>Coordenadas: X: 504708 Y: 4097893</p>		<p>El paisaje en su conjunto se mantiene, aún, en buen estado de conservación, aunque con riesgos muy definidos:</p> <ul style="list-style-type: none"> - Abandono incipiente de la agricultura en la parte baja del ámbito, con deterioro de los balates y desecación del terreno, al perderse el uso de los ramales menores de las acequias de riego. - Desarrollo de construcciones inadecuadas en el núcleo urbano
AUTENTICIDAD:		
<p>Mantiene la autenticidad paisajística, la relación del núcleo con el entorno agrícola, el sistema de paratas y de regadío.</p> <p>El núcleo no mantiene, en líneas generales, la arquitectura tradicional, aunque sí su papel en el paisaje y los ejes de relación con las zonas de cultivo.</p> <p>Especialmente se mantiene el esquema paisajístico alpujarreño: cultivos en paratas alternados con zonas boscosas y asentamiento poblacional adaptado al medio.</p>		
PROTECCIÓN:		
<p>Actualmente carece de protección</p> <p>Actuaciones permitidas: En el núcleo, rehabilitación y sustitución de viviendas, manteniendo en líneas generales los volúmenes y las líneas formales de la arquitectura alpujarreña. Restauración de los edificios incluidos en inventario (rústicos y urbanos)</p> <p>Actuaciones no permitidas: Demolición de balates, explanaciones de terreno, edificios de gran volumetría, invernaderos, entubado de acequias, instalaciones e infraestructuras de gran impacto visual.</p>		

IDENTIFICACIÓN:	  <p>Foto: José M. Visedo</p>	ENTORNO:
7. UPA: Paisaje-7 ZONA DE PARATAS DEL BARRIO ALTO DE TREVELEZ		Barranco abierto del río Trevélez, en su zona occidental (barranco del río Chico). EL núcleo de Trevélez y la carretera se encuentran inmediatos al ámbito
TIPO:		DESCRIPCIÓN:
7. Ámbitos paisajísticos 7.2. Entorno de núcleos		<p>Se trata de un buen ejemplo de la adaptación del paisaje a la agricultura y la habitación humana en la zona alta de la Sierra (el núcleo se encuentra a casi 1500 msnm) y mantiene los elementos más relevantes del valor que define el Paisaje Cultural de La Alpujarra. El ámbito paisajístico recoge de forma bien conservada la estructura del valor patrimonial definido para el Paisaje Cultural:</p> <ol style="list-style-type: none"> 32. Zonas de cultivo en paratas situadas por encima del núcleo, y en la ladera situada al otro lado del río Chico, con cortijos dispersos, en estado de uso en su mayoría. 33. Vegetación de ribera como consecuencia del paso y filtraciones de las acequias de riego y de las barranqueras. 34. Masas boscosas en la parte alta del ámbito. Se alternan las de origen natural (con castaños y otras especies) y las de repoblación. 35. Acequias bien conservadas una en la parte superior del núcleo (Acequia Nueva) y otra en la zona de cultivos del río Chico (Acequia de Enmedio), ambas en uso. Elementos de interés asociados al uso del agua. 36. Núcleo bien conservado, que conserva su posición en el paisaje y mantiene las líneas de relación con las zonas cultivadas. Arquitectura con todos los elementos que la valorizan patrimonialmente.
LOCALIZACIÓN:		CONSERVACIÓN:
Zona de paratas del Río Chico. Barrio Alto de Trevélez. Municipio de Trevélez. Provincia de Granada Coordenadas: 475641 Y: 4095704		<p>El paisaje en su conjunto se mantiene, aún, en buen estado de conservación, aunque con riesgos muy definidos:</p> <ul style="list-style-type: none"> - Inmediación del núcleo de Trevélez, muy deteriorado urbanística, arquitectónica y paisajísticamente. - Presión turística no ordenada.
AUTENTICIDAD:		
<p>Mantiene la autenticidad paisajística, la relación del núcleo con el entorno agrícola, el sistema de paratas y de regadío.</p> <p>El núcleo mantiene la autenticidad arquitectónica, parcelario, orgánica y, además, su papel en el paisaje y los ejes de relación con las zonas de cultivo. Tiene su propia ficha patrimonial, independiente de esta.</p> <p>Especialmente se mantiene el esquema paisajístico alpujarreño: cultivos en paratas alternados con zonas boscosa y asentamiento poblacional adaptado al medio.</p>		
PROTECCIÓN:		
<p>Actualmente carece de protección</p> <p>Actuaciones permitidas: En el núcleo, rehabilitación y restauración de viviendas, manteniendo en líneas generales los volúmenes y las líneas formales de la arquitectura alpujarreña. Restauración de los edificios incluidos en inventario (rústicos y urbanos)</p> <p>Actuaciones no permitidas: Demolición de balates, explanaciones de terreno, edificios de gran volumetría, invernaderos, entubado de acequias, instalaciones e infraestructuras de gran impacto visual.</p>		


IDENTIFICACIÓN:		ENTORNO:
8. UPA: Paisaje-8 ZONA DE PARATAS DEL RÍO MAIRENA Y JÚBAR		Situado en el barranco del río Mairena y en el del Castillejo, el ámbito está rodeado de zonas de secano que conforman las lomas que lo separan del Barranco del río Nechite y del barranco del Río Laroles .
TIPO:		DESCRIPCIÓN:
8. Ámbitos paisajísticos 8.2. Entorno de núcleos		<p>Se trata de un buen ejemplo de la adaptación del paisaje en zona seca de la parte media de la sierra (los núcleos se encuentran a unos 1000 msnm), con la creación de un paisaje antrópico muy vegetado y agrícolamente rico, gracias a la red de acequias, que mantiene los elementos más relevantes del valor que define el Paisaje Cultural de La Alpujarra. El ámbito paisajístico recoge de forma bien conservada la estructura del valor patrimonial definido para el Paisaje Cultural:</p> <ol style="list-style-type: none"> 37. Zonas de cultivo en paratas situadas por encima y por debajo de los núcleos, con población asentada en grupos habitacionales (los pueblos de Mairena y Júbar). 38. Vegetación de ribera como consecuencia del paso y filtraciones de las acequias de riego y de las barranqueras. 39. Pequeñas masas boscosas en el interior del ámbito (castaños). 40. Acequia Real en la parte superior del núcleo (con ramales de riego por debajo). Elementos de interés asociados al uso del agua. 41. Núcleos que conservan su posición en el paisaje y mantienen las líneas de relación con las zonas cultivadas. Mantienen en general los rasgos de arquitectura alpujarreña, aunque con muchas construcciones recientes.
LOCALIZACIÓN:	Foto: José M. Visedo Foto: José M. Visedo	CONSERVACIÓN:
Barranco del Río Mairena. Municipio de Nevada. Provincia de Granada Coordenadas: 496583 Y:4095772	<p>El paisaje en su conjunto se mantiene, aún, en buen estado de conservación, aunque con riesgos muy definidos:</p> <ul style="list-style-type: none"> - Incipiente abandono de los cultivos en paratas. - Arquitectura inadecuada en los núcleos. 	
AUTENTICIDAD:	<p>Mantiene la autenticidad paisajística, la relación del núcleo con el entorno agrícola, el sistema de paratas y de regadío.</p> <p>Los núcleos han perdido parte de sus valores arquitectónicos, aunque mantienen los urbanísticos, los derivados de su posición en el paisaje y de su relación con el entorno agrícola.</p> <p>Especialmente se mantiene el esquema paisajístico alpujarreño: cultivos en paratas alternados con zonas boscosas y asentamiento poblacional adaptado al medio.</p>	
PROTECCIÓN:	<p>Actualmente carece de protección</p> <p>Actuaciones permitidas: En el núcleo, rehabilitación y restauración de las viviendas tradicionales, y sustitución de las viviendas no tradicionales, manteniendo en líneas generales los volúmenes y las líneas formales de la arquitectura alpujarreña. Restauración de los edificios incluidos en inventario (rústicos y urbanos).</p> <p>Actuaciones no permitidas: Demolición de balates, explanaciones de terreno, edificios de gran volumetría, invernaderos, entubado de acequias, instalaciones e infraestructuras de gran impacto visual.</p>	

IDENTIFICACIÓN:		ENTORNO:
9. UPA: Paisaje-9 PARAJE DE LA MEZQUITA Y PANJUILA		El paraje se encuentra en un cerramiento del río Trevélez, entre un saliente rocoso en su margen derecha y una ladera muy en pendiente en su margen izquierda. Reodeado de zonas de cultivo en terrazas y masas boscosas de ribera.
TIPO:		DESCRIPCIÓN:
9. Ámbitos paisajísticos 9.2. Parajes culturales		Se trata de un paraje complejo situado en un estrechamiento del río Trevélez que, en este punto, discurre muy encañonado, justo entre las zonas de paratas de los núcleos de Busquistar y Ferreirola, con laderas muy abruptas y rocosas.
LOCALIZACIÓN:		DESCRIPCIÓN:
Valle del río Trevélez. Municipios de Busquistar, La Taha y Almegijar. Provincia de Granada Coordenadas: X: 473243 Y: 4086853		En la ladera septentrional (margen derecho del río), y sobre un peñasco, se sitúa el Yacimiento Arqueológico de La Mezquita, de presumible origen mozárabe, junto a un interesante cortijo del XIX. Por debajo, discurren varios caminos de origen medieval, citados ya en los Libros de Apeo del XVI: El camino de Ferreirola a Busquistar y, derivando de él, el camino que llega hasta el río, donde hay restos de un Molino y un Puente altomedieval, aún en uso.
AUTENTICIDAD:	Foto: José M. Visedo	DESCRIPCIÓN:
Se mantiene la autenticidad del paisaje conjunto, así como de los elementos culturales que lo conforman: caminos, paratas de cultivo, construcciones...	En la ladera de enfrente, y partiendo desde el Puente, se sitúa la Escarihuela de Panjuila o de Ferreirola, que asciende hasta la zona donde se sitúan los restos de los Baños de Panjuila, para continuar después hacia Almegijar..	
Paraje de alto interés etnológico e histórico, por el valor de los elementos que se incluyen en él.	Todos los elementos citados son de muy alto interés histórico y cultural.	
No ha sido modificado de forma importante en casi ningún aspecto.	El paraje se complete con zonas anejas de cultivos aterrazados, con restos de algunos cortijos.	
PROTECCIÓN:	CONSERVACIÓN:	
Actualmente está incluido como BIC dentro del Sitio Histórico de la Alpujarra Media y La Taha (2007).	Los caminos y la escarihuela se conservan en buen estado, al ser objeto periódicamente de mantenimiento y estar en uso permanente.	
Actuaciones permitidas: Mantenimiento y conservación de espacios agrícolas y naturales. Consolidación y/o restauración de los edificios e infraestructuras incluidos en inventario	El molino y, más aun, el resto de las edificaciones se encuentran abandonadas y en mal estado de conservación. Especialmente las edificaciones anejas a los Baños de Panjuila están en completa ruina y derrumbadas en su mayor parte. Tanto las bañeras de estos baños, como el puente del río, están prácticamente ocultos por la maleza.	
Actuaciones no permitidas: Demolición de balates, explanaciones de terreno, edificios de gran volumetría, invernaderos, entubado de acequias, instalaciones e infraestructuras de gran impacto visual.	Los restos de la llamada "mezquita" se mantienen en pie parcialmente, sin que se realice ninguna labor ni de investigación ni de mantenimiento en los mismos.	

2. INFRAESTRUCTURAS HIDRÁULICAS

IDENTIFICACIÓN:	 <p>Foto: Parque Nacional de Sierra Nevada</p>	ENTORNO:
10.HID:Acequia-1 Acequia de Almegijar		La vegetación asociada difiere según el tramo, desde arboleda como carrascos, coscojas, encinas y castaños, hasta higueras asociadas a la acequia y matorral mediterráneo.
TIPO:		DESCRIPCIÓN:
Acequias de riego y careo. Uso agrícola.		Acequia de riego que nace a 1.310 metros de altitud y toma agua de un afluente del río Trevélez, de una presa de piedras y arena en la Isla de Conrado. Tiene una extensión de doce kilómetros, con desniveles que difieren según la orografía, discurrendo por la margen izquierda del río a través de los términos municipales de Trevélez, Busquistar y Almegijar. Parte desde su nacimiento hasta el Cerro del Portichuelo y atraviesa el Portichuelo de Cástaras, Minas del Conjuro, Caseta de Camineros, Venta del Relleno al Cerro con ramal hacia el Cortijo del Nogal, Cortijo de La Solana de La Hoya de Megalite, Salto del Tajo del Soldado, partidor de la Alberca del Monte o Los Caracolillos. Cuenta con una serie de tramos muy distintos entre sí debido tanto a las características de la orografía como a los materiales utilizados en el refuerzo. Se hallan tramos de tierra, de cemento, de chapa galvanizada, a media caña de cemento, de mampostería y excavada en la roca.
LOCALIZACIÓN:		CONSERVACIÓN:
Trevélez, Busquistar y Almegijar. Coordenadas: x: 475225 Y: 4088344		Estado desigual según el tramo; el de Los Caracolillos discurre entre tierra y roca, pasando varias veces por la carretera que en esta zona de elevada pendiente realiza diversos zigzags; el Salto del Tajo del Soldado está bien conservado y discurre en parte por roca y parcialmente cementado; el tramo del Cerro está abandonado.
AUTENTICIDAD:		
Alto valor histórico y etnológico dada su tradicional funcionalidad en la gestión del agua durante siglos, asociada a acequias que nacen próximas, como la de Busquistar que circula al oeste de la de Almegijar o de Cástaras. Su singularidad radica en que se trata de la única acequia que desde las estribaciones del Río Trevélez cruza una cuenca atravesando el Cerro del Conjuro y llega a otra para surtir el municipio de Almegijar.		
PROTECCIÓN:		
Inscrito BIC: Sitio Histórico (3/05/2007). Consolidación de estructuras de tramos. Mantenimiento periódico de la presa desde donde nace la acequia por desbordamientos y pérdidas de agua de la misma.		


IDENTIFICACIÓN:		ENTORNO:
11.HID:Acequia-2 Acequia Alta de Júbar		
TIPO:		La vegetación característica es pino de repoblación y matorral de monte bajo.
Acequias de careo. Uso agrícola.		
LOCALIZACIÓN:		DESCRIPCIÓN:
Mairena (Nevada). Coordenadas: X: 495778 Y: 4097747		Acequia tradicional de careo que nace a 1.460 metros de altitud. Tiene una longitud aproximada de 185 metros y una altitud media de 1.450. Su régimen hídrico es intermitente. Su trazado está excavado en tierra.
AUTENTICIDAD:		
Valor ambiental, histórico y etnológico por la preservación de su uso y tipología constructiva tradicional.	Foto: Parque Natural de Sierra Nevada	
PROTECCIÓN:		CONSERVACIÓN:
Medidas de diverso grado de consolidación de estructuras en cada uno de los tramos del cauce.		Buen estado de conservación a causa del mantenimiento y limpieza realizada por regantes periódicamente al encontrarse en uso y mantener su trazado en tierra.

IDENTIFICACIÓN:		ENTORNO:
12.HID:Acequia-3 Acequia Alta de Lanjarón		Predominante en la vegetación de cultivos de olivar.
TIPO:		
Acequias de careo. Uso agrícola.		
LOCALIZACIÓN:		DESCRIPCIÓN:
Lanjarón. Coordenadas: X: 460090 Y: 4092416		Acequia tradicional de careo que nace a 2.070 metros de altitud. Tiene una longitud aproximada de 3.959 metros y una altitud media de 2.000. Su régimen hidrico es intermitente.
AUTENTICIDAD:		
Alto valor histórico y etnológico dada su tradicional funcionalidad en la gestión del agua.		
PROTECCIÓN:	Foto: Parque Natural de Sierra Nevada	CONSERVACIÓN:
Medidas de diverso grado de consolidación de estructuras en cada uno de los tramos del cauce.		Buen estado de conservación a causa del mantenimiento y limpieza realizada por regantes periódicamente al encontrarse en uso.

IDENTIFICACIÓN:		ENTORNO:
13.HID:Acequia-4 Acequia de Lobras y Timar; Acequia de los Castaños (a su paso por núcleos de población).		Huertos aterrazados a la salida de Timar, vegetación de ribera en el Barranco de Timar (álamos, fresnos,...) y matorral, encinas y castaños en el tramo hacia Lobras. Se halla próximo a otros bienes patrimoniales del entorno, como el Fuerte de Juviles, las Minas de Retama o el yacimiento del Peñón Hundido.
TIPO:		
Acequias de riego y careo. Uso agrícola.		
LOCALIZACIÓN:		DESCRIPCIÓN:
Lobras y Timar (Juviles). Acceso desde salida del núcleo de población de Timar por Carretera GR-9027. Coordenadas: X:481181 Y: 4088357		Acequia tradicional de riego entre Lobras y Timar de una extensión de casi seis kilómetros. Cuenta con dos tramos claramente diferenciados, uno desde la toma o presa hasta el núcleo de población de Timar (a 2.289 metros de altitud) y otro desde Timar hasta la alberca de Lobras (3.500 metros). Parte de la presa o toma situada en el barranco de Juviles (en el mismo término) y a escasos metros se halla un partididor que regula el sistema de gestión del agua y los tiempos de pertenencia. Hacia el sur, y salvando el enorme desnivel del terreno antes de llegar a Timar, la acequia transcurre por tramos sobre tierra, excavados en roca y pequeños tramos especialmente pronunciados, cementados para que la erosión no los destruya. En Timar la acequia se convierte en intermitente al transformarse en un barranco combinado con pequeños trozos que formalmente semejan una acequia; este tramo contiene una masa de maleza que hace impracticable ver el cauce directamente, aunque a escasos 300 metros la acequia resurge y transcurre hasta la denominada "Alberquilla" a las puertas de Lobras; en este tramo se suceden las partes de la acequia por tierra, entubada y, en algunos casos, cubierta, con lo que la esencia y riqueza agroecológica y el significado cultural de las acequias desaparece. Este último tramo de Timar a Lobras discurre por una pendiente mucho menor que el primer tramo.
AUTENTICIDAD:		
Alto valor etnológico por la preservación de un trazado con tramos de diversa índole constructiva adaptados a la pendiente del terreno y al estar asociado a la zona de cultivos de ambos núcleos de población.	Foto: Estefanía Fernández Fernández	
PROTECCIÓN:		CONSERVACIÓN:
Inscrito BIC: Sitio Histórico (3/05/2007).		Buen estado de conservación, dado que su gestión depende de la Comunidad de Regantes correspondiente y del acequero que se encarga del reparto del agua entre los regantes, supervisar y reparar la acequia.


IDENTIFICACIÓN:		ENTORNO:
14.HID:Acequia-5 Acequia Alta de Mecina		
TIPO:		DESCRIPCIÓN:
Acequias de riego. Uso agrícola.		Acequia tradicional de riego que nace a 1.410 metros de altitud. Tiene una longitud aproximada de 6.342 metros y una altitud media de 1.300 metros. Su régimen hídrico es intermitente.
LOCALIZACIÓN:		CONSERVACIÓN:
Mecina Bombarón (Alpujarra de la Sierra). Coordenadas: X: 486261 Y: 4094778		Buen estado de conservación a causa del mantenimiento y limpieza realizada por regantes periódicamente al encontrarse en uso.
AUTENTICIDAD:		
Valor ambiental por la proliferación de vegetación y fauna asociada a su cauce, además de histórico y etnológico por la preservación de su uso y tipología constructiva tradicional.		
PROTECCIÓN:		
Medidas de diverso grado de consolidación de estructuras en cada uno de los tramos del cauce.		


Foto: Parque Natural de Sierra Nevada


IDENTIFICACIÓN:		ENTORNO:
15.HID:Acequia-6 Acequia Alta de Nechite		
TIPO:		
Acequias de riego. Uso agrícola.		
LOCALIZACIÓN:		DESCRIPCIÓN:
Nechite (Válor). Coordenadas: X: 494274 Y: 4095168		Acequia tradicional de riego del término municipal de Válor, que nace a 890 metros de altitud. Tiene una longitud aproximada de 1.796 metros y una altitud media de 870 metros. Su régimen hídrico es intermitente y su trazado ha sido cementado.
AUTENTICIDAD:		Foto: Parque Natural de Sierra Nevada
Alto valor ambiental por la proliferación de vegetación y fauna asociada a su cauce, además de histórico y etnológico por la preservación de su uso.	PROTECCIÓN:	CONSERVACIÓN:
Medidas de diverso grado de consolidación de estructuras en cada uno de los tramos del cauce.		Buen estado de conservación a causa del mantenimiento y limpieza realizada por regantes periódicamente al encontrarse en uso.

IDENTIFICACIÓN:		ENTORNO:
16.HID:Acequia-7 Acequia Alta de Ohanes; Acequia del Garbanzal		Destacan las formaciones arbóreas densas de encinar con pinos, acompañados por rosales y espinos.
TIPO:		DESCRIPCIÓN:
Acequias de careo. Uso agrícola.		Acequia tradicional esencialmente de careo, pero que tradicionalmente se ha utilizado como acequia de riego de los huertos familiares de montaña, en aquellas fincas cercanas a su cauce. Nace a 1.832 metros de altitud y tiene una longitud de 7.205 metros y su caudal es intermitente. Se trata de una acequia excavada completamente en tierra, con algunos trazos revestidos de pizarra para evitar infiltraciones excesivas. Su mantenimiento es fundamental, ya que la mayoría del agua empleada en el riego y parte del agua potable del municipio procede de la nieve que recoge esta acequia en su inicio y transporta a lo largo de sus siete kilómetros.
LOCALIZACIÓN:		CONSERVACIÓN:
Ohanes. Acceso por pista forestal hacia la Majada de las Vacas. Coordenadas: X 517736 Y: 4102997		Buen estado de conservación. Acequia tradicional de la comarca que a día de hoy no pertenece a una comunidad de regantes, por lo que es el Ayuntamiento quien se encarga de su restauración y cuidado.
AUTENTICIDAD:		Foto: Parque Nacional de Sierra Nevada
Gran valor histórico, ambiental y etnológico porque la mayor parte del agua empleada en el riego y parte del agua potable del municipio procede de la nieve que recoge esta acequia en su inicio.		PROTECCIÓN:
Consolidación de puntos concretos sin alterar estructura y funcionalidad.		


IDENTIFICACIÓN:		ENTORNO:
17.HID:Acequia-8 Acequia Alta de Pitres		Atraviesa pequeñas depresiones por las que discurren arroyos que recogen el agua del deshielo, creando paisajes como el de los borreguiles. Existencia de un camino paralelo que conduce al refugio de Capilerilla, muy transitado, con señalización de piedras pintadas con cal para labores de pastoreo.
TIPO:		
Acequias de careo. Uso agrícola.		
LOCALIZACIÓN:		DESCRIPCIÓN:
Capileira, Bubión y La Tahá. Ladera izquierda del Barranco del Poqueira, sobre Acequia Baja. Coordenadas: X: 470353 Y: 4094577		Acequia de riego de una extensión de 9.339 metros desde su nacimiento en las faldas del Mulhacén a 2.200 metros de altitud hasta llegar hasta el río Bermejo. Su trayecto es mayoritariamente de tierra, excepto algunos pequeños tramos cimentados para reforzar los trayectos de la erosión. A lo largo de su cauce cuenta con balsas en zonas de poca inclinación donde el agua se acumula, represas o aliviaderos para regular el caudal. Del río Bermejo parten acequias más pequeñas que surten a varias fincas. Una vez que llega el agua a las explotaciones para regar, se halla el reguero principal y otros secundarios ("madres") del que derivan y que van directamente a la tierra mediante las cuchillas e hijuelas que reparten el agua.
AUTENTICIDAD:		
De gran valor histórico ambiental y etnológico tanto por la utilización de materiales del entorno y su uso en la gestión del riego. Esta acequia, junto a la Baja, es de vital importancia para todo el municipio de la Tahá, en tanto que, metros más abajo de desembocar en el río Bermejo y surtir en su cabecera, parte la Acequia Real con una compuerta que divide el agua en razón de un horario solar; al atardecer se abre y el agua va al barranco para surtir a las poblaciones de Ferreirola, Fondales y Mecina y al amanecer abastece a Pitres y Pórtugos. El carácter colectivo del agua y la responsabilidad comunitaria de su mantenimiento ha garantizado la pervivencia del sistema durante siglos.		
PROTECCIÓN:	Foto: Parque Nacional de Sierra Nevada	CONSERVACIÓN:
Inscrito BIC: Sitio Histórico 17/04/2007. Inscrito BIC: Conjunto Histórico del Barranco del Poqueira (29/11/1982). Nivel 2: Protección integral.		Buen estado de conservación dado el mantenimiento y limpieza periódica por parte de regantes. Cuenta con pequeños tramos cimentados para reforzar los trayectos donde la erosión u otros factores afectan especialmente. Los tramos próximos a balsas están sometidos a roturas continuas, por lo que requieren la supervisión y mantenimiento del acequero y regantes periódicamente, reforzando las paredes laterales con piedras, argamasa o plásticos que recubren el interior.

IDENTIFICACIÓN:		ENTORNO:
18.HID:Acequia-9 Acequia Alta de Prado Espino		La vegetación asociada difiere según tramos, desde una zona intermedia semiarbolada hasta distintos cultivos.
TIPO:		DESCRIPCIÓN:
Acequias de riego y careo. Uso agrícola.		Acequia tradicional de careo que nace a 2.017 metros de altitud. Tiene una longitud aproximada de 844 metros y una altitud media de 1.987 metros. Su régimen hidrico es intermitente y su trazado es excavado en tierra.
LOCALIZACIÓN:		
Bérchules. Coordenadas: X: 481314 Y: 4097659		
AUTENTICIDAD:		
Alto valor histórico y etnológico dada su tradicional funcionalidad en la gestión del agua durante siglos.		CONSERVACIÓN:
PROTECCIÓN:		
Medidas de diverso grado de consolidación de estructuras en cada uno de los tramos del cauce.	Foto: Parque Natural de Sierra Nevada	Buen estado de conservación a causa del mantenimiento y limpieza realizada por regantes periódicamente al encontrarse en uso, así como por encontrar trazado excavado en tierra.



IDENTIFICACIÓN:		ENTORNO:
19.HID:Acequia-10 Acequia Alta de Trevélez		
TIPO:		
Acequias de riego. Uso agrícola.		
LOCALIZACIÓN:		DESCRIPCIÓN:
Trevélez. Coordenadas: X: 460214 Y:4090839		Acequia tradicional de riego del término municipal de Trevélez, que nace a 1.900 metros de altitud. Tiene una longitud aproximada de 3.249 metros y una altitud media de 1.950 metros. Su régimen hídrico es intermitente.
AUTENTICIDAD:		Foto: Parque Natural de Sierra Nevada
Alto valor ambiental por la proliferación de vegetación y fauna asociada a su cauce, además de histórico y etnológico por la preservación de su uso.	PROTECCIÓN:	CONSERVACIÓN:
Medidas de diverso grado de consolidación de estructuras en cada uno de los tramos del cauce.		Buen estado de conservación a causa del mantenimiento y limpieza realizada por regantes periódicamente al encontrarse en uso.



IDENTIFICACIÓN:		ENTORNO:
20.HID:Acequia-11 Acequia Alta de Válor		
TIPO:		
Acequias de riego. Uso agrícola.		
LOCALIZACIÓN:		DESCRIPCIÓN:
Válor. Coordenadas: X: 492261 Y: 4095199		Acequia tradicional de riego del término municipal de Válor, que nace a 1.110 metros de altitud. Tiene una longitud aproximada de 965 metros y una altitud media de 1.100 metros. Su régimen hídrico es intermitente.
AUTENTICIDAD:		
Alto valor ambiental por la proliferación de vegetación y fauna asociada a su cauce, además de histórico y etnológico por la preservación de su uso.		
PROTECCIÓN:	Foto: Parque Natural de Sierra Nevada	CONSERVACIÓN:
Medidas de diverso grado de consolidación de estructuras en cada uno de los tramos del cauce.		Buen estado de conservación a causa del mantenimiento y limpieza realizada por regantes periódicamente al encontrarse en uso.


IDENTIFICACIÓN:		ENTORNO:
21.HID:Acequia-12 Acequia Alta del Barranco del Granizo		Pinar de repoblación y vegetación de medio monte.
TIPO:		DESCRIPCIÓN:
Acequias de careo. Uso agrícola.		Acequia de careo que nace a 1.889 metros de altitud. Tiene una longitud aproximada de 994 metros y una altitud media de 1.870 metros. Su régimen hídrico es intermitente. Su canalización es enteramente de tierra.
LOCALIZACIÓN:		Foto: Parque Natural de Sierra Nevada.
Bayárcal. Coordenadas: X: 498219 Y:4104857	AUTENTICIDAD:	Buen estado de conservación de sus tramos de tierra.
Alto valor etnológico al ser usado el bien para la gestión del agua y ambiental por la floración de vegetación a causa de la infiltración a lo largo de su cauce.	PROTECCIÓN:	


IDENTIFICACIÓN:		ENTORNO:
22.HID:Acequia-13 Acequia Cortijo del Rey		La vegetación asociada difiere según tramos, desde una zona intermedia semiarbolada hasta distintos cultivos.
TIPO:		
Acequias de riego. Uso agrícola.		
LOCALIZACIÓN:		DESCRIPCIÓN:
Busquistar. Coordenadas: X: 474414 Y: 4093304		
AUTENTICIDAD:	Foto: Parque Natural de Sierra Nevada	Acequia tradicional de riego que nace a 1.771 metros de altitud. Tiene una longitud aproximada de 2.246 metros y una altitud media de 1.700. Su régimen hidrico es intermitente y su trazado es excavado en tierra.
Alto valor histórico y etnológico dada su tradicional funcionalidad en la gestión del agua y su tipología constructiva tradicional de materiales autóctonos.		
PROTECCIÓN:		CONSERVACIÓN:
Medidas de diverso grado de consolidación de estructuras en cada uno de los tramos del cauce.		Buen estado de conservación a causa del mantenimiento y limpieza realizada por regantes periódicamente al encontrarse en uso, así como por encontrar trazado con materiales autóctonos.

IDENTIFICACIÓN:		ENTORNO:
23.HID:Acequia-14 Acequia Alta del Prado Morazo		
TIPO:		
Acequias de riego y careo. Uso agrícola.		
LOCALIZACIÓN:		DESCRIPCIÓN:
Pitres. Coordenadas: X: 471619 Y: 4092036		Acequia tradicional de riego y careo del término municipal de Pitres, que nace a 2.133 metros de altitud. Tiene una longitud aproximada de 119 metros y una altitud media de 2.125 metros. Su régimen hídrico es intermitente y su trazado está excavado en tierra.
AUTENTICIDAD: Alto valor ambiental por la proliferación de vegetación y fauna asociada a su cauce, además de histórico y etnológico, por la preservación de su uso.		
PROTECCIÓN:		CONSERVACIÓN:
Medidas de diverso grado de consolidación de estructuras en cada uno de los tramos del cauce.		Buen estado de conservación a causa del mantenimiento y limpieza realizada por regantes periódicamente al encontrarse en uso.

IDENTIFICACIÓN:	  Foto: Parque Natural de Sierra Nevada	ENTORNO:	
24.HID:Acequia-15 Acequia Baja de Júbar		La vegetación característica es de arboleda diversa como encinas y nogales y matorral de monte bajo.	DESCRIPCIÓN:
TIPO:		Acequia tradicional de riego que nace a 1.250 metros de altitud. Tiene una longitud aproximada de 1.534 metros y una altitud media de 1.200. Su régimen hidrico es intermitente. Su trazado presenta tramos cementados y entubados con PVC.	CONSERVACIÓN:
Acequias de riego. Uso agrícola.			Buen estado de conservación a causa del mantenimiento y limpieza realizada por regantes periódicamente al encontrarse en uso.
LOCALIZACIÓN:			
Mairena (Nevada). Coordenadas: X:497365 Y: 4096015			
AUTENTICIDAD:			
Valor histórico y etnológico por la preservación de su uso.			
PROTECCIÓN:	Medidas de diverso grado de consolidación de estructuras en cada uno de los tramos del cauce.		

IDENTIFICACIÓN:		ENTORNO:
25.HID:Acequia-16 Acequia Baja de Mairena		
TIPO:		La vegetación característica es de matorral bajo y arboleda dispersa, como nogales, castaños y encinas.
Acequias de riego. Uso agrícola.		DESCRIPCIÓN:
LOCALIZACIÓN:		
Mairena (Nevada). Coordenadas: X: 496396 Y:4096345		
AUTENTICIDAD:		
Valor ambiental, histórico y etnológico por la preservación de su uso.		Acequia tradicional de riego que nace a 1.240 metros de altitud. Cuenta con diferentes tramos, uno primero de 582 metros y una altitud media de 1.210, excavado en tierra y con piedra pizarra delimitando el cauce; un segundo de 514 metros con tramos de tierra, cementados y entubados y otro de 566 metros de tierra, cemento y tubo PVC. Su régimen hídrico es intermitente.
PROTECCIÓN:		CONSERVACIÓN:
Medidas de diverso grado de consolidación de estructuras en cada uno de los tramos del cauce.	Foto: Parque Natural de Sierra Nevada	Buen estado de conservación a causa del mantenimiento y limpieza realizada por la Comunidad de Regantes Santo Cristo de la Luz de Mairena.

IDENTIFICACIÓN:		ENTORNO:	
26.HID:Acequia-17 Acequia Baja de Mecina			
TIPO:			
Acequias de riego. Uso agrícola.			
LOCALIZACIÓN:		DESCRIPCIÓN:	
Mecina Bombarón (Alpujarra de la Sierra). Coordenadas: X: 486510 Y: 4093484			
AUTENTICIDAD:		Acequia tradicional de riego que nace a 1.200 metros de altitud. Tiene una longitud aproximada de 3.230 metros y una altitud media de 1.150 metros. Su régimen hídrico es intermitente.	
Valor ambiental por la proliferación de vegetación y fauna asociada a su cauce, además de histórico y etnológico por la preservación de su uso y tipología constructiva tradicional.			
PROTECCIÓN:		CONSERVACIÓN:	
Medidas de diverso grado de consolidación de estructuras en cada uno de los tramos del cauce.	Foto: Parque Natural de Sierra Nevada	Buen estado de conservación a causa del mantenimiento y limpieza realizada por regantes periódicamente al encontrarse en uso.	

IDENTIFICACIÓN:	 <p>Foto: Parque Nacional de Sierra Nevada</p>	ENTORNO:
27.HID:Acequia-18 Acequia Baja de Ohanes		Destacan las formaciones arbóreas densas de encinar con pinos, acompañados por rosales y espinos.
TIPO:		DESCRIPCIÓN:
Acequias de careo. Uso agrícola.		Acequia tradicional esencialmente de careo. Nace a 1.683 metros de altitud y tiene una longitud de 6.182 metros y su caudal es intermitente. Se trata de una acequia excavada en tierra o roca, con algunos trazos revestidos de pizarra para evitar infiltraciones excesivas. Su mantenimiento es fundamental, ya que la mayoría del agua empleada en el riego y parte del agua potable del municipio procede de la nieve que recoge esta acequia en su inicio y transporta a lo largo de sus seis kilómetros.
LOCALIZACIÓN:		CONSERVACIÓN:
Ohanes. Acceso por pista forestal hacia la sierra. Coordenadas: X: 518374 Y:4102467		Buen estado de conservación.
AUTENTICIDAD:		
Gran valor histórico, ambiental y etnológico porque la mayor parte del agua empleada en el riego y parte del agua potable del municipio procede de la nieve que recoge esta acequia en su inicio.		
PROTECCIÓN:		
Consolidación de puntos concretos sin alterar estructura y funcionalidad.		

IDENTIFICACIÓN:			ENTORNO:
28.HID:Acequia-19 Acequia Baja de Pitres			Vegetación diversa a lo largo de su recorrido por media ladera, desde pinar de repoblación en altura y encinar hasta hazas de cultivo en la parte inferior.
TIPO:			DESCRIPCIÓN:
Acequias de careo. Uso agrícola.			Acequia tradicional de riego que nace en río Seco, en la confluencia con río Mulhacén, y tiene su captación de agua a 2.080m de altitud. Cuenta con una extensión de cinco kilómetros, atravesando la Hoya de Capitán, Tajo del Cañavate, Hoya del León, Cañada del Reguero y Barranco de la Chorrera hasta la Haza del Cerezo (La Tahá). Sus tramos son de tierra, en algunos casos con lajas dispuestas en vertical, a modo de encuazamiento en curvas del trazado en pendiente para prevenir su desbordamiento, y en otros cubiertos con estructura de piedra en seco en laderas con riesgo de desprendimiento o movimiento de tierras que pudieran obstruir su curso.
LOCALIZACIÓN:	<p>Capileira, Bubión y La Tahá. Media ladera izquierda del Barranco del Poqueira, bajo la Acequia Alta.</p> <p>Coordenadas: X:469952 Y:4093886</p>		
AUTENTICIDAD:			
PROTECCIÓN:	<p>Inscrito BIC: Sitio Histórico 17/04/2007. Inscrito BIC: Conjunto Histórico del Barranco del Poqueira (29/11/1982). Nivel 2: Protección integral.</p> <p>Consolidación de puntos concretos sin alterar estructura y funcionalidad.</p>		
<p>Foto: Estefania Fernández Fernández</p>			




IDENTIFICACIÓN:		ENTORNO:
29.HID:Acequia-20 Acequia Baja de Prado Espino		La vegetación asociada es matorral de bajo monte y arboleda dispersa.
TIPO:		DESCRIPCIÓN:
Acequias de riego. Uso agrícola.		Acequia tradicional de careo que nace a 1.973 metros de altitud. Tiene una longitud aproximada de 484 metros y una altitud media de 1.059 metros. Su régimen hidrico es intermitente y su trazado es excavado en tierra.
LOCALIZACIÓN:		CONSERVACIÓN:
Bérchules. Coordenadas: X:481283 Y: 4097303		Buen estado de conservación a causa del mantenimiento y limpieza realizada por regantes periódicamente al encontrarse en uso, así como por encontrar trazado excavado en tierra.
AUTENTICIDAD:		
Alto valor histórico y etnológico dada su tradicional funcionalidad en la gestión del agua durante siglos, estando asociada a una red de acequias próximas.		
PROTECCIÓN:		
Medidas de diverso grado de consolidación de estructuras en cada uno de los tramos del cauce.		



Foto: Parque Natural de Sierra Nevada

IDENTIFICACIÓN:		ENTORNO:
30.HID:Acequia-21 Acequia Baja del Prado Morazo		
TIPO:		
Acequias de riego y careo. Uso agrícola.		
LOCALIZACIÓN:		DESCRIPCIÓN:
Pitres. Coordenadas: X: 471527 Y:4091890		Acequia tradicional de riego y careo del término municipal de Pitres, que nace a 2.121 metros de altitud. Tiene una longitud aproximada de 453 metros y una altitud media de 2.120 metros. Su régimen hídrico es intermitente y su trazado está excavado en tierra.
AUTENTICIDAD:		
Alto valor ambiental por la proliferación de vegetación y fauna asociada a su cauce, además de histórico y etnológico, por la preservación de su uso.		
PROTECCIÓN:		CONSERVACIÓN:
Medidas de diverso grado de consolidación de estructuras en cada uno de los tramos del cauce.		Buen estado de conservación a causa del mantenimiento y limpieza realizada por regantes periódicamente al encontrarse en uso.



IDENTIFICACIÓN:		ENTORNO:
31.HID:Acequia-22 Acequia Balsilla del Calan		
TIPO:		Cultivos de frutales y hortalizas.
Acequias de riego y careo. Uso agrícola.		
LOCALIZACIÓN:		DESCRIPCIÓN:
Bayárcal. Coordenadas: X:501376 Y: 4099899		
AUTENTICIDAD:	Foto: Parque Natural de Sierra Nevada.	Acequia de riego que nace a 1.677 metros de altitud. Tiene una longitud aproximada de 507 metros y una altitud media de 1.662 metros. Su régimen hídrico es intermitente. Toda su tramo es de tierra.
Alto valor etnológico al ser usado el bien para la gestión del agua, así como importante papel ecológico por la floración de vegetación generada por infiltración.		
PROTECCIÓN:		CONSERVACIÓN:
		Buen estado de conservación de sus tramos de tierra a causa de las labores de mantenimiento y limpieza de la Comunidad de Regantes Bayárcal.


IDENTIFICACIÓN:		ENTORNO:
32.HID:Acequia-23 Acequia Barranco del Granizo		
TIPO:		Cultivos de frutales y hortalizas.
Acequias de riego. Uso agrícola.		
LOCALIZACIÓN:		DESCRIPCIÓN:
Bayárcal. Coordenadas: X: 497927 Y:4105100		
AUTENTICIDAD:	Foto: Parque Natural de Sierra Nevada.	Acequia de riego que nace a 1.804 metros de altitud. Tiene una longitud aproximada de 149 metros y una altitud media de 1.800 metros. Su régimen hídrico es intermitente. Su canalización es enteramente de tierra.
Alto valor etnológico al ser usado el bien para la gestión del agua y ambiental por la floración de vegetación a causa de la infiltración a lo largo de su cauce.		
PROTECCIÓN:		CONSERVACIÓN:
		Buen estado de conservación de sus tramos de tierra.


IDENTIFICACIÓN:		ENTORNO:
33.HID:Acequia-24 Acequia Barranco del Hornillo		La vegetación característica es pinar de repoblación y bosque y matorral de ribera a lo largo del cauce.
TIPO:		DESCRIPCIÓN:
Acequias de riego. Uso agrícola.		Acequia tradicional de riego que nace a 1.963 metros de altitud. Tiene una longitud aproximada de 322 metros y una altitud media de 1.950. Su régimen hídrico es intermitente. Su trazado está excavado en tierra y en algunos tramos su cauce está delimitado por lazas de pizarra.
LOCALIZACIÓN:		CONSERVACIÓN:
Laroles (Nevada). Coordenadas: X:497126 Y:4105100		Buen estado de conservación a causa del mantenimiento y limpieza realizada por regantes periódicamente al encontrarse en uso y mantener su trazado en tierra.
AUTENTICIDAD:	Foto: Parque Natural de Sierra Nevada	
Alto valor ambiental por la proliferación de vegetación y fauna asociada a su cauce, además de histórico y etnológico, por la preservación de su uso y tipología constructiva tradicional.		
PROTECCIÓN:		
Medidas de diverso grado de consolidación de estructuras en cada uno de los tramos del cauce.		


IDENTIFICACIÓN:		ENTORNO:
34.HID:Acequia-25 Acequia Barranco del Saltadero		<p>La vegetación predominante es de pinar de repoblación y matorral bajo.</p>
TIPO:		DESCRIPCIÓN:
<p>Acequias de careo. Uso agrícola.</p>		<p>Acequia tradicional de careo que nace a 1.839 metros de altitud. Cuenta con varios tramos, uno de 139 metros de longitud aproximada y una altitud media de curso de 1.830 metros; otro de 297 metros a 1.735 metros de altitud; y otro de 452 metros que discurre a 1.670 metros. Su régimen hídrico es intermitente. Su trazado está excavado en tierra y piedra.</p>
LOCALIZACIÓN:		CONSERVACIÓN:
<p>Paterna del Río. Coordenadas: X: 502920 Y:4102223</p>		<p>Buen estado de conservación a causa del mantenimiento y limpieza realizada por regantes periódicamente al encontrarse en uso.</p>
AUTENTICIDAD:	<p>Foto: Parque Natural de Sierra Nevada</p>	
<p>Valor ambiental por la proliferación de vegetación y fauna asociada a su cauce, además de histórico y etnológico por la preservación de su uso y tipología constructiva tradicional.</p>		
PROTECCIÓN:		
<p>Medidas de diverso grado de consolidación de estructuras en cada uno de los tramos del cauce.</p>		


IDENTIFICACIÓN:		ENTORNO:
35.HID:Acequia-26 Acequia Boletas		<p>La vegetación es de jornal "loco" y otro matorral bajo.</p>
TIPO:		DESCRIPCIÓN:
<p>Acequias de riego y careo. Uso agrícola.</p>		<p>Acequia tradicional de riego y careo del término municipal de Pitres, que nace a 2.329 metros de altitud. Tiene una longitud aproximada de 1.145 metros y una altitud media de 2.260 metros. Su régimen hídrico es intermitente y su trazado está excavado en tierra.</p>
LOCALIZACIÓN:		CONSERVACIÓN:
LOCALIZACIÓN: Pitres. Coordenadas: X: 470637 Y:4093534		<p>Buen estado de conservación a causa del mantenimiento y limpieza realizada por regantes periódicamente al encontrarse en uso.</p>
AUTENTICIDAD:		
<p>Alto valor ambiental por la proliferación de vegetación y fauna asociada a su cauce, además de histórico y etnológico, por la preservación de su uso.</p>	<p>Foto: Parque Natural de Sierra Nevada</p>	
PROTECCIÓN:		
<p>Medidas de diverso grado de consolidación de estructuras en cada uno de los tramos del cauce.</p>		


IDENTIFICACIÓN:		ENTORNO:
36.HID:Acequia-27 Acequia Brazal de la Zulla		La acequia discurre entre hazas cultivadas con habichuelas, en mayor medida, y no cultivadas.
TIPO:		DESCRIPCIÓN:
Acequias de riego. Uso agrícola.		Acequia tradicional de riego del término municipal de Yegen, que nace a 1.500 metros de altitud. Tiene una longitud aproximada de 2.394 metros y una altitud media de 1.250 metros. Su régimen hídrico es intermitente y su trazado está excavado en tierra.
LOCALIZACIÓN:	Foto: Parque Natural de Sierra Nevada	CONSERVACIÓN:
Yegen (Alpujarra de la Sierra). Coordenadas: X: 489436 Y: 4094716		Buen estado de conservación a causa del mantenimiento y limpieza realizada por regantes periódicamente al encontrarse en uso.
AUTENTICIDAD:		
Alto valor ambiental por la proliferación de vegetación y fauna asociada a su cauce, además de histórico y etnológico por la preservación de su uso.		
PROTECCIÓN:		
Medidas de diverso grado de consolidación de estructuras en cada uno de los tramos del cauce.		


IDENTIFICACIÓN:		ENTORNO:
37.HID:Acequia-28 Acequia de Bubión		Vegetación de bajo monte y cultivos de frutales y hortalizas.
TIPO:		
Acequias de careo. Uso agrícola.		
LOCALIZACIÓN:		DESCRIPCIÓN:
Bubión. Coordenadas: X:467666 Y:4094641		Acequia de careo que nace a 1.200 metros de altitud. Tiene una longitud aproximada de 1.338 metros y una altitud media de 1.195 metros. Su régimen hídrico es intermitente.
AUTENTICIDAD:		
Alto valor etnológico al ser usado el bien para la gestión del agua, así como importante papel ecológico por la floración de vegetación generada por infiltración.		
PROTECCIÓN:	Foto: Parque Natural de Sierra Nevada	CONSERVACIÓN:
		Buen estado de conservación de sus tramos a causa de las labores de mantenimiento y limpieza de la Comunidad de Regantes de la Acequia de los Lugares.

IDENTIFICACIÓN:		ENTORNO:
38.HID:Acequia-29 Acequia Caedero Lastonar		<p>La vegetación característica es matorral de bajo monte y cultivos de almendros y otros frutales y arboleda dispersa.</p>
TIPO:		DESCRIPCIÓN:
<p>Acequias de riego y careo. Uso agrícola.</p>		<p>Acequia tradicional de riego y careo que nace a 1.634 metros de altitud. Tiene una longitud aproximada de 308 metros y una altitud media de 1.620. Su régimen hídrico es intermitente. Su trazado está excavado en tierra.</p>
LOCALIZACIÓN:		CONSERVACIÓN:
<p>Laroles (Nevada). Coordenadas: X: 496782 Y: 4098620</p>		<p>Buen estado de conservación a causa del mantenimiento y limpieza realizada por regantes periódicamente al encontrarse en uso y mantener su trazado en tierra.</p>
AUTENTICIDAD:		<p>Foto: Parque Natural de Sierra Nevada</p>
<p>Valor ambiental, histórico y etnológico por la preservación de su uso y tipología constructiva tradicional.</p>		PROTECCIÓN:
<p>Medidas de diverso grado de consolidación de estructuras en cada uno de los tramos del cauce.</p>		

IDENTIFICACIÓN:		ENTORNO:	
39.HID:Acequia-30 Acequia Castañar de los Moros			
TIPO:		La vegetación característica es matorral de bajo monte y cultivos de almendros y otros frutales y arboleda dispersa.	
Acequias de riego y careo. Uso agrícola.		DESCRIPCIÓN:	
LOCALIZACIÓN:			
Laroles (Nevada). Coordenadas: X: 497239 Y: 4098059			
AUTENTICIDAD:			Acequia tradicional de riego y careo que nace a 1.448 metros de altitud. Tiene una longitud aproximada de 170 metros y una altitud media de 1.440. Su régimen hídrico es intermitente. Su trazado está excavado en tierra y en algunos tramos su cauce está delimitado por lazas de pizarra.
Valor ambiental, histórico y etnológico por la preservación de su uso y tipología constructiva tradicional.		Foto: Parque Natural de Sierra Nevada	CONSERVACIÓN:
PROTECCIÓN:			
Medidas de diverso grado de consolidación de estructuras en cada uno de los tramos del cauce.		Buen estado de conservación a causa del mantenimiento y limpieza realizada por regantes periódicamente al encontrarse en uso y mantener su trazado en tierra.	


IDENTIFICACIÓN:		ENTORNO:
39.HID:Acequia-30 Acequia Chorreras del Hornillo		
TIPO:		La vegetación característica es pinar de repoblación y bosque y matorral de ribera a lo largo del cauce.
Acequias de riego y careo. Uso agrícola.		DESCRIPCIÓN:
LOCALIZACIÓN:		Acequia tradicional de riego y careo que nace a 2.031 metros de altitud. Tiene una longitud aproximada de 6.982 metros y una altitud media de 1.900. Su régimen hídrico es permanente.
Laroles (Nevada). Coordenadas: X: 497778 Y: 4102424		
AUTENTICIDAD:		
Alto valor ambiental por la proliferación de vegetación y fauna asociada a su cauce, además de histórico y etnológico, por la preservación de su uso y tipología constructiva tradicional.		
PROTECCIÓN:	Foto: Parque Natural de Sierra Nevada	CONSERVACIÓN:
Medidas de diverso grado de consolidación de estructuras en cada uno de los tramos del cauce.		Buen estado de conservación a causa del mantenimiento y limpieza realizada por regantes periódicamente al encontrarse en uso.


IDENTIFICACIÓN:		ENTORNO:
41.HID:Acequia-32 Acequia Clavellina		Predominante en la vegetación de cultivos de olivar.
TIPO:		
Acequias de careo. Uso agrícola.		
LOCALIZACIÓN:		DESCRIPCIÓN:
Lanjarón. Coordenadas: X:460156 Y: 4093002		Acequia tradicional de careo que nace a 2.000 metros de altitud. Tiene una longitud aproximada de 1.913 metros y una altitud media de 1.900. Su régimen hidrico es intermitente.
AUTENTICIDAD:		Foto: Parque Natural de Sierra Nevada
Alto valor histórico y etnológico dada su tradicional funcionalidad en la gestión del agua.		Buen estado de conservación a causa del mantenimiento y limpieza realizada por regantes periódicamente al encontrarse en uso.
PROTECCIÓN:		
Medidas de diverso grado de consolidación de estructuras en cada uno de los tramos del cauce.		


IDENTIFICACIÓN:		ENTORNO:
42.HID:Acequia-33 Acequia Collado de Bubilla		
TIPO:		<p>La vegetación predominante es de pinar de repoblación.</p>
<p>Acequias de riego y careo. Uso agrícola.</p>		
LOCALIZACIÓN:		DESCRIPCIÓN:
<p>Paterna del Río. Coordenadas: X: 503049 Y:4103049</p>		
AUTENTICIDAD:	<p>Foto: Parque Natural de Sierra Nevada</p>	<p>Acequia tradicional de riego y careo que nace a 1.928 metros de altitud. Tiene una longitud aproximada de 639 metros y una altitud media de 1.915 metros. Su régimen hídrico es intermitente. Su trazado está excavado en tierra.</p>
<p>Valor ambiental por la proliferación de vegetación y fauna asociada a su cauce, además de histórico y etnológico por la preservación de su uso y tipología constructiva tradicional.</p>		
PROTECCIÓN:		CONSERVACIÓN:
<p>Medidas de diverso grado de consolidación de estructuras en cada uno de los tramos del cauce.</p>		<p>Buen estado de conservación a causa del mantenimiento y limpieza realizada por regantes periódicamente al encontrarse en uso.</p>


IDENTIFICACIÓN:		ENTORNO:
43.HID:Acequia-34 Acequia Cortijo de las Rosas		
TIPO:		<p>La vegetación característica es bosque de pino y matorral de bajo monte.</p>
<p>Acequias de riego y careo. Uso agrícola.</p>		DESCRIPCIÓN:
LOCALIZACIÓN:		
<p>Láujar de Andarax. Coordenadas: X:512280 Y: 4100327</p>		<p>Acequia tradicional de riego y careo que nace a 1.625 metros de altitud. Tiene una longitud aproximada de 1.972 metros y una altitud media de 1620. Su régimen hídrico es intermitente. Su trazado es excavado en tierra y algún tramo entubado.</p>
AUTENTICIDAD:	<p>Foto: Parque Natural de Sierra Nevada</p>	
<p>Valor ambiental por la proliferación de vegetación y fauna asociada a su cauce, además de histórico y etnológico, por la preservación de su uso.</p>	PROTECCIÓN:	CONSERVACIÓN:
<p>Medidas de diverso grado de consolidación de estructuras en cada uno de los tramos del cauce.</p>		<p>Buen estado de conservación a causa del mantenimiento y limpieza realizada por regantes periódicamente al encontrarse en uso.</p>


IDENTIFICACIÓN:		ENTORNO:
44.HID:Acequia-35 Acequia Cortijo de los Espinares		La vegetación predominante es de encinas y matorral de bajo monte y pinar de repoblación en cota alta.
TIPO:		
Acequias de riego y careo. Uso agrícola.		
LOCALIZACIÓN:		DESCRIPCIÓN:
Nevada. Coordenadas: X:494048 Y: 4101675		
AUTENTICIDAD:	Foto: Parque Natural de Sierra Nevada	Acequia tradicional de riego y careo que nace a 1.953 metros de altitud. Tiene una longitud aproximada de 124 metros y una altitud media de 1.910 metros. Su régimen hídrico es intermitente. Su trazado está excavado en tierra.
Valor ambiental por la proliferación de vegetación y fauna asociada a su cauce, además de histórico y etnológico por la preservación de su uso y tipología constructiva tradicional.		
PROTECCIÓN:		CONSERVACIÓN:
Medidas de diverso grado de consolidación de estructuras en cada uno de los tramos del cauce.		Buen estado de conservación a causa del mantenimiento y limpieza realizada por regantes periódicamente al encontrarse en uso.

IDENTIFICACIÓN:		ENTORNO:
45.HID:Acequia-36 Acequia Cortijo de los Jarales		
TIPO:		Discurre entre hazas de cultivo de olivos y almendros, con vegetación asociada a la acequia.
Acequias de riego y careo. Uso agrícola.		DESCRIPCIÓN:
LOCALIZACIÓN:		
Beires. Coordenadas: X: 515139 Y:4099384		
AUTENTICIDAD:		
Valor ambiental y etnológico.		Acequia tradicional esencialmente de riego y careo. Nace a 1.005 metros de altitud, tiene una longitud de 1.077 metros, su altitud media es de 1.595 y su caudal es permanente. Su trayecto es en tierra.
PROTECCIÓN:		CONSERVACIÓN:
Consolidación de puntos concretos sin alterar estructura y funcionalidad.	Foto: Parque Nacional de Sierra Nevada	Buen estado de conservación, a causa de labores de mantenimiento y limpieza de la Comunidad de Regantes la Fuente del Nacimiento.


IDENTIFICACIÓN:		ENTORNO:
46.HID:Acequia-37 Acequia Alta del Cortijo del Rey		La vegetación asociada difiere según tramos, desde una zona intermedia semiarbolada hasta distintos cultivos.
TIPO:		
Acequias de riego. Uso agrícola.		
LOCALIZACIÓN:		DESCRIPCIÓN:
Busquistar. Coordenadas: X:474414 Y: 4093304		
AUTENTICIDAD:		
Alto valor histórico y etnológico dada su tradicional funcionalidad en la gestión del agua y su tipología constructiva tradicional de materiales autóctonos.		Acequia tradicional de riego que nace a 1.811 metros de altitud. Tiene una longitud aproximada de 777 metros y una altitud media de 1.803. Su régimen hídrico es intermitente y su trazado es excavado en tierra.
PROTECCIÓN:	Foto: Parque Natural de Sierra Nevada	CONSERVACIÓN:
Medidas de diverso grado de consolidación de estructuras en cada uno de los tramos del cauce.		Buen estado de conservación a causa del mantenimiento y limpieza realizada por regantes periódicamente al encontrarse en uso, así como por encontrar trazado con materiales autóctonos.


IDENTIFICACIÓN:		ENTORNO:
47.HID:Acequia-38 Acequia Cortijo Haza del Hielo		Cultivos de frutales y hortalizas.
TIPO:		DESCRIPCIÓN:
Acequias de riego. Uso agrícola.		Acequia de riego que nace a 1.873 metros de altitud y corre por una antigua haza cultivable, el Cortijo del Hielo, que le da su nombre. Tiene una longitud aproximada de 98 metros y una altitud media de 1.863 metros. Su régimen hidrico es intermitente. Su canalización es enteramente de tierra.
LOCALIZACIÓN:		CONSERVACIÓN:
Bayárcal. Coordenadas: X: 498459 Y: 4104362	AUTENTICIDAD:	Buen estado de conservación de sus tramos de tierra.
Alto valor etnológico al ser usado el bien para la gestión del agua y ambiental por la floración de vegetación a causa de la infiltración a lo largo de su cauce.	PROTECCIÓN:	
	Foto: Parque Natural de Sierra Nevada.	


IDENTIFICACIÓN:		ENTORNO:
48.HID:Acequia-39 Acequia del Cortijo Manantiales		La vegetación es de matorral de bajo monte y alboleada dispersa.
TIPO:		
Acequias de riego. Uso agrícola.		
LOCALIZACIÓN:		DESCRIPCIÓN:
Bérchules. Coordenadas: X: 481290 Y:4092617		
AUTENTICIDAD:		Acequia tradicional de riego que nace a 1.715 metros de altitud. Tiene una longitud aproximada de 1.397 metros y una altitud media de 1.678 metros. Su régimen hídrico es intermitente.
Alto valor histórico y etnológico dada su tradicional funcionalidad en la gestión del agua durante siglos.		
PROTECCIÓN:	Foto: Parque Natural de Sierra Nevada	CONSERVACIÓN:
Medidas de diverso grado de consolidación de estructuras en cada uno de los tramos del cauce.		Buen estado de conservación a causa del mantenimiento y limpieza realizada por regantes periódicamente al encontrarse en uso.



IDENTIFICACIÓN:		ENTORNO:
49.HID:Acequia-40 Acequia Cortijuelos		
TIPO:		Destaca por la presencia de un matorral denso con arbolado y la abundancia de piornal con chopos y castaños.
Acequias de careo. Uso agrícola.		
LOCALIZACIÓN:		DESCRIPCIÓN:
Capileira. Coordenadas: X: 469447 Y: 4095472		Acequia tradicional de riego y careo que nace a 1.724 metros de altitud. Tiene una longitud aproximada de 798 metros y una altitud media de 1.720. Su régimen hídrico es intermitente.
AUTENTICIDAD:		
Alto valor histórico y etnológico dada su tradicional funcionalidad en la gestión del agua y su tipología constructiva tradicional de materiales autóctonos.	Foto: Parque Natural de Sierra Nevada	
PROTECCIÓN:		CONSERVACIÓN:
Medidas de diverso grado de consolidación de estructuras en cada uno de los tramos del cauce.		Buen estado de conservación a causa del mantenimiento y limpieza realizada por regantes periódicamente al encontrarse en uso, así como por encontrar trazado con materiales autóctonos.


IDENTIFICACIÓN:		ENTORNO:
50.HID:Acequia-41 Acequia de Almócitas		
TIPO:		La vegetación característica es pino de repoblación y matorral de monte bajo.
Acequias de riego y careo. Uso agrícola.		
LOCALIZACIÓN:		DESCRIPCIÓN:
Mairena (Nevada). Cordenadas: X: 495480 Y: 4097034		
AUTENTICIDAD:		Acequia tradicional de riego y careo que nace a 1.402 metros de altitud. Tiene una longitud aproximada de 872 metros y una altitud media de 1.350. Su régimen hídrico es intermitente. Su trazado está excavado en tierra.
Valor ambiental, histórico y etnológico por la preservación de su uso y tipología constructiva tradicional.	Foto: Parque Natural de Sierra Nevada	
PROTECCIÓN:		CONSERVACIÓN:
Medidas de diverso grado de consolidación de estructuras en cada uno de los tramos del cauce.		Buen estado de conservación a causa del mantenimiento y limpieza realizada por la Comunidad de Regantes del Santo Cristo de la Luz de Mairena periódicamente y mantener su trazado en tierra.

IDENTIFICACIÓN:		ENTORNO:
51.HID:Acequia-42 Acequia de Barranco Hondo		
TIPO:		La vegetación predominante es de encinas y matorral de monte bajo.
Acequias de riego y careo. Uso agrícola.		
LOCALIZACIÓN:		DESCRIPCIÓN:
Mecina Bombarón (Alpujarra de la Sierra). Coordenadas: X-. 487943 Y: 4099406		Acequia tradicional de riego y careo que nace a 1.738 metros de altitud. Tiene una longitud aproximada de 439 metros y una altitud media de 1.730 metros. Su régimen hídrico es intermitente. Su trazado alterna tramos excavados en tierra con entubado de gomas.
AUTENTICIDAD:		
Valor ambiental por la proliferación de vegetación y fauna asociada a su cauce, además de histórico y etnológico por la preservación de su uso y tipología constructiva tradicional.		
PROTECCIÓN:		CONSERVACIÓN:
Medidas de diverso grado de consolidación de estructuras en cada uno de los tramos del cauce.	Foto: Parque Natural de Sierra Nevada	Buen estado de conservación a causa del mantenimiento y limpieza realizada por regantes periódicamente al encontrarse en uso.


IDENTIFICACIÓN:		ENTORNO:
52.HID:Acequia-43 Acequia de Barros		Predominante en la vegetación de cultivos de olivar.
TIPO:		
Acequias de riego. Uso agrícola.		
LOCALIZACIÓN:		DESCRIPCIÓN:
Lanjarón. Coordenadas: X: 459490 Y: 4091186		Acequia tradicional de riego que nace a 1.650 metros de altitud. Tiene una longitud aproximada de 1.446 metros y una altitud media de 1.650. Su régimen hidrico es intermitente.
AUTENTICIDAD:		
Alto valor histórico y etnológico dada su tradicional funcionalidad en la gestión del agua.	Foto: Parque Natural de Sierra Nevada	CONSERVACIÓN:
Medidas de diverso grado de consolidación de estructuras en cada uno de los tramos del cauce.		Buen estado de conservación a causa del mantenimiento y limpieza realizada por regantes periódicamente al encontrarse en uso.


IDENTIFICACIÓN:	 <p>Foto: Parque Nacional de Sierra Nevada</p>	ENTORNO:
53.HID:Acequia-44 Acequia de Belvis Alto		<p>Predominan las formaciones arbóreas densas de coníferas y quercíneas con mosaicos de cultivos de almendros en las zonas más bajas. Se encuentran asociado a su cauce algunas especies singulares como son: Orchis sp., Quercus faginea, Ruscus acuelatus y Phlomis lignitis, entre otras.</p>
TIPO:		DESCRIPCIÓN:
<p>Acequias de riego y careo. Uso agrícola.</p>		<p>Acequia tradicional de riego de unos 5.610 metros de longitud que transcurren en la ladera derecha del Barranco de Ohanes, en el término municipal de éste. Nace a 1.300 metros de altitud y discurre, con una media de 1.280 metros, siguiendo las curvas de nivel por una zona muy escarpada de la sierra, donde se hace necesaria una estructura de acequia muy compleja, y termina actualmente en el Poyo de los Belvises. De régimen hidrico permanente, se caracteriza por la estructura básica del canal, cuya paredes están constituidas con un murete de contención y coronación de piedra "entranconá al hilo" y su interior revestido de PVC; con ello se consigue que el impacto visual no sea demasiado elevado y apenas tenga pérdidas de agua en su trazado, de forma que se asegura cierta estabilidad del canal en un terreno muy inestable y complicado. Esta tipología de tramo descrita acaba en las proximidades de la Loma de la Piedra del Águila y, a partir de aquí, se suceden y alternan otros de diversa indole: de piedra, de tierra y cemento. Por último, el tramo final se encuentra actualmente abandonado, excavado en tierra y reforzado con un murete de piedra en la pared de ladera, que dirigía, en origen, el agua hacia el municipio de Canjáyar; estos usuarios tenían la concesión de uso de sus aguas los tres meses de primavera a cambio de limpiar la totalidad de la acequia una vez al año.</p>
LOCALIZACIÓN:		CONSERVACIÓN:
<p>Ohanes. Acceso por pista forestal hacia la sierra.</p> <p>Coordenadas: X: 520771 Y: 4100943</p>		<p>Buen estado de conservación a causa del mantenimiento y limpieza por parte de su Comunidad de Regantes. La presa del canal ha sido restaurada y construida con mampostería cementada para impedir que se rompa con las avenidas abundantes de agua.</p>
AUTENTICIDAD:		<p>Gran valor histórico, ambiental y etnológico por la gestión del riego tradicional entre Ohanes y Canjáyar, debiendo sus respectivas Comunidades de regantes colaborar en tareas de limpieza y mantenimiento del cauce.</p>
PROTECCIÓN:		<p>Consolidación de puntos concretos sin alterar estructura y funcionalidad.</p>


IDENTIFICACIÓN:	  <p>Foto: Parque Natural de Sierra Nevada</p>	ENTORNO:
54.HID:Acequia-45 Acequia de Bérchules		Lo predominante es matorral denso de enebro-piornal.
TIPO:		DESCRIPCIÓN:
Acequias de careo. Uso agrícola.		Acequia tradicional de careo de 8.384 metros de longitud, que recoge las aguas procedentes de los ríos Jerez y Albardas mediante dos presas, una en cada una de dichos ríos, situadas en el municipio de Trevélez. Cuenta con dos tomas consecutivas, una recoge el agua del Río Puerto de Jerez (2.600 m de altitud) y otra es en el Barranco de las Albardas (2.550 m de altitud). Debido a su altitud tan pronunciada durante la época invernal se encuentra prácticamente tapada por la nieve. Su lecho es arenoso, estando excavada en roca en otras zonas. A lo largo de su recorrido cumple funciones de careo y de riego en algunos tramos. El curso atraviesa dos términos municipales distintos, situación que ha provocado una doble denominación para la misma acequia, Acequia de Bérchules para los vecinos del pueblo de Trevélez, o Acequia de Trevélez para los de Bérchules. De las aguas de la acequia corresponde a los regantes de Bérchules diez días consecutivos de cada quince, perteneciendo los restantes cinco días a los regantes de fincas situadas en el término de Trevélez.
LOCALIZACIÓN: Bérchules. Acceso por pista de la sierra, en las proximidades de la Acequia de Juviles, coincidente con sendero hacia Siete Lagunas. Coordenadas: X: 479896 Y: 4101398		CONSERVACIÓN:
AUTENTICIDAD: Alto valor histórico y etnológico dada su tradicional funcionalidad en la gestión del agua durante siglos, estando asociada a una red de acequias próximas. Su singularidad radica en el trazado por terrenos más o menos escarpados y, a causa de su erosión, ha sido motivada la consolidación de ciertos tramos con elementos discordantes como hormigón. El carácter colectivo del agua y la responsabilidad comunitaria de su mantenimiento ha garantizado la pervivencia del sistema durante siglos.	Fue recuperada recientemente por el Parque natural para su correcto uso y funcionalidad. Preserva elementos constructivos relacionados como caseta de acequero en cota alta.	
PROTECCIÓN:	Medidas de diverso grado de consolidación de estructuras en cada uno de los tramos del cauce.	


IDENTIFICACIÓN:		ENTORNO:
55.HID:Acequia-46 Acequia de Bubión		Vegetación de bajo monte y cultivos de frutales y hortalizas.
TIPO:		
Acequias de careo. Uso agrícola.		
LOCALIZACIÓN:		DESCRIPCIÓN:
Bubión. Coordenadas: X: 467666 Y: 4094641		
AUTENTICIDAD:	Foto: Parque Natural de Sierra Nevada	Acequia de careo que nace a 2.041 metros de altitud. Tiene una longitud aproximada de 1.000 metros y una altitud media de 2.012 metros. Su régimen hídrico es intermitente.
Alto valor etnológico al ser usado el bien para la gestión del agua, así como importante papel ecológico por la floración de vegetación generada por infiltración.		
PROTECCIÓN:		CONSERVACIÓN:
Medidas de diverso grado de consolidación de estructuras en cada uno de los tramos del cauce.		Buen estado de conservación de sus tramos a causa de las labores de mantenimiento y limpieza de la Comunidad de Regantes de la Acequia de los Lugares.


IDENTIFICACIÓN:		ENTORNO:
56.HID:Acequia-47 Acequia de Burgos		Vegetación de bajo monte y cultivos de frutales y hortalizas.
TIPO:		
Acequias de riego. Uso agrícola.		
LOCALIZACIÓN:		DESCRIPCIÓN:
Bubión. Coordenadas: X: 468002 Y: 4089725		
AUTENTICIDAD:	Foto: Parque Natural de Sierra Nevada	Acequia de riego que nace a 1.154 metros de altitud. Tiene una longitud aproximada de 2.279 metros y una altitud media de 1.121 metros. Su régimen hídrico es permanente.
Alto valor etnológico al ser usado el bien para la gestión del agua, así como importante papel ecológico por la floración de vegetación generada por infiltración.		
PROTECCIÓN:		CONSERVACIÓN:
Medidas de diverso grado de consolidación de estructuras en cada uno de los tramos del cauce.		Buen estado de conservación de sus tramos a causa de las labores de mantenimiento y limpieza de la Comunidad de Regantes de la Acequia de los Lugares.


IDENTIFICACIÓN:		ENTORNO:
57.HID:Acequia-48 Acequia de Cachariche		<p>Discorre por media ladera derecha del Barranco del Poqueira entre hazas de cultivo labradas y sin cultivar.</p>
TIPO:		
<p>Acequias de careo. Uso agrícola.</p>		
LOCALIZACIÓN:		DESCRIPCIÓN:
<p>Pampaneira, Bubión, Caratáunas. Acceso a un tramo por escarihueta al oeste del Puente de Pampaneira, junto al Molino Casariche.</p> <p>Coordenadas: X: 467249 Y: 4088295</p>		<p>Acequia tradicional de riego que nace a unos 1.1500 metros de altitud en el término municipal de Bubión y corre a media ladera derecha del Barranco del Poqueira, con una altitud media de 1.100 metros, desviándose en su nacimiento de la Acequia Burgos.</p> <p>Tiene una extensión de 4.976 metros de longitud, desde su toma de agua en Bubión hasta morir en Carataunas. Atraviesa el Pago del Olivar, Los Almendros, Los Corrales, Haza Larga y Siete Hornos en Pampaneira, el Pago de los Sobrantes en Carataunas y Soportújar, entre otros. Se encuentra en mayor medida entubada y su régimen hídrico intermitente.</p>
AUTENTICIDAD:		<p>Foto: Estefanía Fernández</p>
<p>Apreciado valor histórico y etnológico por su uso continuados en la gestión del riego de la ladera derecha del Barranco del Poqueira, sirviendo sus aguas hasta los años sesenta del siglo XX como fuerza motriz para el molino harinero que toma su nombre, en las proximidades del Puente de Pampaneira.</p>		<p>Buen estado de conservación dado el mantenimiento y limpieza periódica por parte de regantes. Cuenta con tramos entubados y soterrados para evitar su obstaculización por desprendimiento del terreno. Muy transformada por entubamiento, lo que conduce a la desertización de ciertos tramos por falta de infiltración tradicional.</p>
PROTECCIÓN:		
<p>Inscrito BIC: Conjunto Histórico del Barranco del Poqueira (29/11/1982). Nivel 3: Protección estructural.</p> <p>Recuperación, al menos en puntos estratégicos, de la función tradicional de irrigación, consolidación del canal y estabilización de la ladera en puntos con riesgo de deslizamiento.</p>		


IDENTIFICACIÓN:	 <p>Foto: Parque Natural de Sierra Nevada</p>	ENTORNO:
58.HID:Acequia-49 Acequia de Calvache		La vegetación característica es pino de repoblación y pional.
TIPO:		DESCRIPCIÓN:
Acequias de careo. Uso agrícola.		Acequia tradicional de careo del término municipal de Trevélez, que nace a 2.210 metros de altitud. Tiene una longitud aproximada de 3.196 metros y una altitud media de 2.150 metros. Su régimen hídrico es intermitente.
LOCALIZACIÓN:		CONSERVACIÓN:
Trevélez. Coordenadas: X: 478165 Y: 4101754		Buen estado de conservación a causa del mantenimiento y limpieza realizada por regantes periódicamente al encontrarse en uso.
AUTENTICIDAD:		
Alto valor ambiental por la proliferación de vegetación y fauna asociada a su cauce, además de histórico y etnológico por la preservación de su uso.		
PROTECCIÓN:		
Medidas de diverso grado de consolidación de estructuras en cada uno de los tramos del cauce.		


IDENTIFICACIÓN:	 <p>Foto: Parque Natural de Sierra Nevada</p>	ENTORNO:
59.HID:Acequia-50 Acequia de Cañar		La vegetación asociada es de almendros, olivos y matorral bajo.
TIPO:		DESCRIPCIÓN:
Acequias de riego. Uso agrícola.		Acequia tradicional de riego que nace a 1.180 metros de altitud. Tiene una longitud aproximada de 8.874 metros y una altitud media de 1.470. Su régimen hidrico es intermitente. Su trazado está excavado en tierra.
LOCALIZACIÓN:		CONSERVACIÓN:
Cañar. Coordenadas: X: 462202 Y: 4088771		Buen estado de conservación a causa del mantenimiento y limpieza realizada por regantes periódicamente al encontrarse en uso.
AUTENTICIDAD:		
Alto valor histórico y etnológico dada su tradicional funcionalidad en la gestión del agua y por la tipología constructiva tradicional que utiliza materiales autóctonos.		
PROTECCIÓN:		
Medidas de diverso grado de consolidación de estructuras en cada uno de los tramos del cauce.		


IDENTIFICACIÓN:		ENTORNO:	
60.HID:Acequia-51 Acequia de Captación de Mairena		La vegetación característica es de arboleda diversa como encinas y nogales y pino de repoblación en cotas altas.	
TIPO:		DESCRIPCIÓN:	
Acequias de riego. Uso agrícola.		Acequia tradicional de riego que nace a 2.001 metros de altitud y discurre por el cortijo homónimo. Tiene una longitud aproximada de 1.625 metros y una altitud media de 1.950. Su régimen hídrico es permanente. Su trazado está excavado en tierra.	
LOCALIZACIÓN:		Foto: Parque Natural de Sierra Nevada	CONSERVACIÓN:
Mairena (Nevada). Coordenadas: X: 494529 Y: 4101163		Buen estado de conservación a causa del mantenimiento y limpieza realizada por regantes periódicamente al encontrarse en uso.	
AUTENTICIDAD:		Valor ambiental, histórico y etnológico por la preservación de su uso y su tipología constructiva tradicional.	
PROTECCIÓN:		Medidas de diverso grado de consolidación de estructuras en cada uno de los tramos del cauce.	


IDENTIFICACIÓN:		ENTORNO:
61.HID:Acequia-52 Acequia de Caratáunas		La vegetación asociada difiere según tramos, desde una zona intermedia semiarbolada hasta distintos cultivos.
TIPO:		
Acequias de riego. Uso agrícola.		
LOCALIZACIÓN:		DESCRIPCIÓN:
Caratáunas. Coordenadas: X: 463476 Y: 4087149		
AUTENTICIDAD:		Acequia tradicional de riego que nace a 880 metros de altitud. Tiene una longitud aproximada de 1.444 metros y una altitud media de 850 metros. Su régimen hidrico es intermitente.
Alto valor histórico y etnológico dada su tradicional funcionalidad en la gestión del agua y su tipología constructiva tradicional de materiales autóctonos.		
PROTECCIÓN:	Foto: Parque Natural de Sierra Nevada	CONSERVACIÓN:
Medidas de diverso grado de consolidación de estructuras en cada uno de los tramos del cauce.		Medio estado de conservación.


IDENTIFICACIÓN:		ENTORNO:
62.HID:Acequia-53 Acequia de Cástaras		La vegetación asociada hasta la balsa de Prado Seco es de pinos, castaños, matorral y bosque de quercus, y luego cambia a paisaje seco con especies arbustivas y variedades de plantas adaptadas al clima.
TIPO:		
Acequias de careo. Uso agrícola.		
LOCALIZACIÓN:		DESCRIPCIÓN:
Trevélez, Busquistar y Cástaras. Acceso por cruce Carretera de Trevélez con el Portichuelo, siguiendo cortafuegos a la izquierda. Coordenadas: X: 476509 Y: 4091976		Acequia de careo que nace a 1.530 metros de altitud por encima del núcleo de población de Trevélez. Tiene una extensión aproximada de 12 kilómetros; desde su paso por dicha población hasta terminar este primer tramo en la balsa (que marca el límite a partir del cual la acequia pertenece a Cástaras) hay una extensión de 5.297 metros, y desde la balsa hasta que la acequia llega a Nieves hay 3.250 metros en línea recta, aunque mayor si tenemos en cuenta la orografía. Desde su nacimiento pasa junto al río Trevélez, por El Calvario, La Piedra de Turma, El Tejarillo, El Cuervo, Prado Seco (donde se halla la balsa de división de la acequia), Fuentezuelas, Las Terreras, Las Balsas, Loma de Juviles, Los Collados (junto a la Balsa de Nieves), Prado Nogal, Pago de la Teresa entre en Cerrajón y Cerro Mancilla, antes de entrar en Nieves y su zona de cultivos. El cauce del primer tramo es el más abundante al estar enriquecido por aportes desde distintos barrancos. Su trayecto es prácticamente de tierra, excepto algunos tramos cementados o reforzados por su desgaste y erosión por la gran pendiente del terreno.
AUTENTICIDAD:		Foto: Estefanía Fernández Fernández
Alto valor histórico y etnológico dada su tradicional funcionalidad en la gestión del agua durante siglos. Su singularidad radica por su importancia estratégica a la hora de proveer agua gestionada por dos comunidades de regantes; la de Trevélez la maneja y controla hasta la balsa que se encuentra en el pago de Prado Seco, a partir de la cual se encarga Cástaras. También porque traslada el agua que Trevélez vende a los municipios de La Contraviesa, aporte sin el cual difícilmente se surtirían. La existencia de truchas en parte de su cauce denota la calidad del agua, siendo uno de los cauces más grandes de las acequias declaradas BIC.	PROTECCIÓN:	CONSERVACIÓN:
Inscrito BIC: Sitio Histórico (3/05/2007). Conservación en el tramo del Cerro, ya que el agua hoy en día discurre por un tramo alternativo entubado, y mantenimiento periódico de la presa desde donde nace la acequia por desbordamientos y pérdidas de agua.		Buen estado, excepto tramos cementados o reforzados por el desgaste erosivo a causa de la pendiente del terreno, siendo su mantenimiento y limpieza periódica por parte de las dos comunidades de regantes (Trevélez y Cástaras), encargadas de su gestión.


IDENTIFICACIÓN:		ENTORNO:
63.HID:Acequia-54 Acequia de Cerro Negro		Entorno de acusada pendiente, con diversos cortijos circundantes escasamente cultivados. Vegetación de bajo monte y bosque de ribera en la parte inferior. Discurre bajo la Acequia de Órgiva.
TIPO:		DESCRIPCIÓN:
Acequias de riego. Uso agrícola.		
LOCALIZACIÓN:		
Pampaneira, Órgiva. Ladera derecha del río Poqueira. Visible desde el Mirador del Castillo. Coordenadas: X: 466948 Y: 4086831		
AUTENTICIDAD:		Acequia de riego que nace en el margen derecho del azud del río Poqueira, frente a la Hoya de las Guardas, a 890 metros de altitud. Tiene una longitud aproximada de 1.847 kilómetros y una altitud media de 850 metros. Atraviesa los parajes de El Tajo del Olivar, Siete Hornos y las Cañadillas en el término de Pampaneira, prosiguiendo luego hasta Órgiva. Su régimen hídrico es permanente.
Alto valor etnológico al ser usado el bien para la gestión del agua hasta Órgiva, así como importante papel ecológico por la floración de vegetación generada por infiltración.	Foto: NNS de Planeamiento del Barranco del Poqueira. Diputación de Granada.	
PROTECCIÓN:		CONSERVACIÓN:
Inscrito BIC: Conjunto Histórico del Barranco del Poqueira (29/11/1982). Nivel 3: Protección estructural. Consolidación de la estructura en ciertos tramos para evitar pérdidas, mediante la sustitución de tubos por materiales menos discordantes con el entorno.		El estado de conservación es desigual dependiendo del tramo del que se trate, destacando el entubado y utilización de hormigón y tubos para control de pérdidas.


IDENTIFICACIÓN:		ENTORNO:
64.HID:Acequia-55 Acequia de Enmedio		
TIPO:		
Acequias de riego. Uso agrícola.		
LOCALIZACIÓN:		DESCRIPCIÓN:
Trevélez. Coordenadas: X: 475824 Y: 4094651	 <p>Foto: Parque Natural de Sierra Nevada</p>	Acequia tradicional de riego del término municipal de Trevélez, que nace a 1.710 metros de altitud. Tiene una longitud aproximada de 2.885 metros y una altitud media de 1.680 metros. Su régimen hídrico es intermitente.
AUTENTICIDAD:		Alto valor ambiental por la proliferación de vegetación y fauna asociada a su cauce, además de histórico y etnológico por la preservación de su uso.
PROTECCIÓN:		
Medidas de diverso grado de consolidación de estructuras en cada uno de los tramos del cauce.		Buen estado de conservación a causa del mantenimiento y limpieza realizada por regantes periódicamente al encontrarse en uso.

IDENTIFICACIÓN:		ENTORNO:
65.HID:Acequia-56 Acequia de Enmedio		
TIPO:		DESCRIPCIÓN:
Acequias de riego. Uso agrícola.		Acequia tradicional de riego del término municipal de Valor, que nace a 860 metros de altitud. Tiene una longitud aproximada de 852 metros y una altitud media de 850 metros. Su régimen hídrico es intermitente. Su trazado está entubado con PVC.
LOCALIZACIÓN:		CONSERVACIÓN:
Válor. Coordenadas: X: 494193 Y: 4095141		Buen estado de conservación a causa del mantenimiento y limpieza realizada por regantes periódicamente al encontrarse en uso.
AUTENTICIDAD:		Foto: Parque Natural de Sierra Nevada
Valor etnológico por la preservación de su uso.		PROTECCIÓN:
Medidas de diverso grado de consolidación de estructuras en cada uno de los tramos del cauce.		


IDENTIFICACIÓN:	 <p>Foto: Parque Natural de Sierra Nevada</p>	ENTORNO:
66.HID:Acequia-57 Acequia de Fuente Junco; Acequia de las Balsillas		
TIPO:		DESCRIPCIÓN:
Acequias de careo. Uso agrícola.		<p>Acequia tradicional de careo del término municipal de Valor, que nace a 1.350 metros de altitud. Tiene una longitud aproximada de 760 metros y una altitud media de 1.310 metros. Su régimen hídrico es intermitente y se halla excavada en tierra.</p>
LOCALIZACIÓN:		CONSERVACIÓN:
Válor. Coordenadas: X: 493153 Y: 4097445		<p>Buen estado de conservación a causa del mantenimiento y limpieza realizada por regantes periódicamente al encontrarse en uso.</p>
AUTENTICIDAD:		
Alto valor ambiental por la proliferación de vegetación y fauna asociada a su cauce, además de histórico y etnológico por la preservación de su uso.		
PROTECCIÓN:		
Medidas de diverso grado de consolidación de estructuras en cada uno de los tramos del cauce.		

IDENTIFICACIÓN:		ENTORNO:
67.HID:Acequia-58 Acequia de Fuente Matias		
TIPO:		La vegetación predominante es de encinas y matorral de bajo monte.
Acequias de riego y careo. Uso agrícola.		
LOCALIZACIÓN:		DESCRIPCIÓN:
Nevada. Coordenadas: X: 494673 Y: 4101580		Acequia tradicional de riego y careo que nace a 2.090 metros de altitud. Tiene una longitud aproximada de 504 metros y una altitud media de 2.085 metros. Su régimen hídrico es intermitente. Su trazado está excavado en tierra.
AUTENTICIDAD:		Foto: Parque Natural de Sierra Nevada
Valor ambiental por la proliferación de vegetación y fauna asociada a su cauce, además de histórico y etnológico por la preservación de su uso y tipología constructiva tradicional.	PROTECCIÓN:	CONSERVACIÓN:
Medidas de diverso grado de consolidación de estructuras en cada uno de los tramos del cauce.		Buen estado de conservación a causa del mantenimiento y limpieza realizada por regantes periódicamente al encontrarse en uso.


IDENTIFICACIÓN:		ENTORNO:
68.HID:Acequia-59 Acequia de Juan Antonio		
TIPO:		
Acequias de riego. Uso agrícola.		
LOCALIZACIÓN:		DESCRIPCIÓN:
Yegen (Alpujarra de la Sierra). Coordenadas: X: 489164 Y: 4094167		Acequia tradicional de riego del término municipal de Yegen, que nace a 1.200 metros de altitud. Tiene una longitud aproximada de 115 metros y una altitud media similar a la del nacimiento. Su régimen hídrico es intermitente y su trazado está cementado.
AUTENTICIDAD:		Foto: Parque Natural de Sierra Nevada
Valor histórico y etnológico por la preservación de su uso.		Buen estado de conservación a causa del mantenimiento y limpieza realizada por regantes periódicamente al encontrarse en uso.
PROTECCIÓN:		
Medidas de diverso grado de consolidación de estructuras en cada uno de los tramos del cauce.		

IDENTIFICACIÓN:		ENTORNO:
69.HID:Acequia-60 Acequia de Juviles		La vegetación asociada difiere según tramos, desde una zona intermedia semiarbolada hasta distintos cultivos.
TIPO:		
Acequias de careo. Uso agrícola.		
LOCALIZACIÓN:		DESCRIPCIÓN:
Juviles. Coordenadas: X: 479877 Y: 4096509		
AUTENTICIDAD:	Foto: Parque Natural de Sierra Nevada	Acequia tradicional de riego que nace a 2.450 metros de altitud. Tiene una longitud aproximada de 2.937 metros y una altitud media de 2.350. Su régimen hidrico es intermitente.
Alto valor histórico y etnológico dada su tradicional funcionalidad en la gestión del agua y su tipología constructiva tradicional de materiales autóctonos.		
PROTECCIÓN:		CONSERVACIÓN:
Medidas de diverso grado de consolidación de estructuras en cada uno de los tramos del cauce.		Buen estado de conservación a causa del mantenimiento y limpieza realizada por regantes periódicamente al encontrarse en uso.


IDENTIFICACIÓN:		ENTORNO:
70.HID:Acequia-61 Acequia de la Alcantarilla		
TIPO:		
Acequias de riego y careo. Uso agrícola.		
LOCALIZACIÓN:		DESCRIPCIÓN:
Yegen (Alpujarra de la Sierra). Coordenadas: X: 489261 Y: 4094457		Acequia tradicional de riego y careo del término municipal de Yegen, que nace a 1.270 metros de altitud. Tiene una longitud aproximada de 307 metros y una altitud media de 1.250 metros. Su régimen hídrico es intermitente y su trazado está excavado en tierra.
AUTENTICIDAD:		
Alto valor ambiental por la proliferación de vegetación y fauna asociada a su cauce, además de histórico y etnológico por la preservación de su uso.	Foto: Parque Natural de Sierra Nevada	CONSERVACIÓN:
PROTECCIÓN:		
Medidas de diverso grado de consolidación de estructuras en cada uno de los tramos del cauce.		Buen estado de conservación a causa del mantenimiento y limpieza realizada por regantes periódicamente al encontrarse en uso.


IDENTIFICACIÓN:		ENTORNO:
71.HID:Acequia-62 Acequia de la Atalayuela		
TIPO:		Destacan las formaciones arbóreas densas de encinar con pinos, acompañados de matorral de media montaña.
Acequias de riego y careo. Uso agrícola.		
LOCALIZACIÓN:		DESCRIPCIÓN:
Ohanes. Acceso por pista forestal hacia la sierra. Coordenadas: X: 520664 Y: 4104061		Acequia tradicional esencialmente de riego y careo. Nace a 1.549 metros de altitud y tiene una longitud de 1.288 metros. Se trata de una acequia excavada en tierra y con caudal intermitente al cabo del año.
AUTENTICIDAD:	Foto: Parque Nacional de Sierra Nevada	
Apreciable valor histórico, ambiental y etnológico.		CONSERVACIÓN:
PROTECCIÓN:		
Consolidación de puntos concretos sin alterar estructura y funcionalidad.		Buen estado de conservación.


IDENTIFICACIÓN:		ENTORNO:
72.HID:Acequia-63 Acequia de La Balsa		Cultivos de frutales y hortalizas.
TIPO:		DESCRIPCIÓN:
Acequias de riego. Uso agrícola.		Acequia de riego que nace a 1.359 metros de altitud. Tiene una longitud aproximada de 84 metros y una altitud media de 1.355 metros. Su régimen hídrico es intermitente.
LOCALIZACIÓN:		CONSERVACIÓN:
Bayárcal. Coordenadas: X: 500995 Y: 4098331		Buen estado de conservación de sus tramos de tierra a causa de las labores de mantenimiento y limpieza de la Comunidad de Regantes Bayárcal.
AUTENTICIDAD:		
Alto valor etnológico al ser usado el bien para la gestión del agua, así como importante papel ecológico por la floración de vegetación generada por infiltración.		
PROTECCIÓN:		
	Foto: Parque Natural de Sierra Nevada.	


IDENTIFICACIÓN:		ENTORNO:
74.HID:Acequia-65 Acequia de la Casería de Busquistar		La vegetación asociada difiere según tramos, desde una zona intermedia semiarbolada hasta distintos cultivos.
TIPO:		
Acequias de riego. Uso agrícola.		
LOCALIZACIÓN:		DESCRIPCIÓN:
Busquistar. Coordenadas: X: 475081 Y: 4088991		
AUTENTICIDAD:	Foto: Parque Natural de Sierra Nevada	Acequia tradicional de riego que nace a 1.150 metros de altitud. Tiene una longitud aproximada de 2.307 metros y una altitud media uniforme a la del nacimiento. Su régimen hídrico es intermitente y su trazado es excavado en tierra.
Alto valor histórico y etnológico dada su tradicional funcionalidad en la gestión del agua durante siglos.		
PROTECCIÓN:		CONSERVACIÓN:
Medidas de diverso grado de consolidación de estructuras en cada uno de los tramos del cauce.		Buen estado de conservación a causa del mantenimiento y limpieza realizada por regantes periódicamente al encontrarse en uso, así como por encontrar trazado excavado en tierra.

IDENTIFICACIÓN:		ENTORNO:
75.HID:Acequia-66 Acequia de la Casería de Cástaras		La vegetación asociada difiere según tramos, desde una zona intermedia semiarbolada hasta distintos cultivos.
TIPO:		DESCRIPCIÓN:
Acequias de riego. Uso agrícola.		Acequia tradicional de riego que nace a 1.510 metros de altitud. Tiene una longitud aproximada de 1.490 metros y una altitud media de 1.449. Su régimen hídrico es intermitente.
LOCALIZACIÓN:		
Cástaras. Coordenadas: X: 476223 Y: 4089092		CONSERVACIÓN:
AUTENTICIDAD:		Buen estado de conservación a causa del mantenimiento y limpieza realizada por regantes periódicamente al encontrarse en uso.
Alto valor histórico y etnológico dada su tradicional funcionalidad en la gestión del agua.		
PROTECCIÓN:		
Medidas de diverso grado de consolidación de estructuras en cada uno de los tramos del cauce.		


IDENTIFICACIÓN:		ENTORNO:
76.HID:Acequia-67 Acequia de la Comadre		
TIPO:		
Acequias de riego y careo. Uso agrícola.		
LOCALIZACIÓN:		DESCRIPCIÓN:
Mecina Bombarón (Alpujarra de la Sierra). Coordenadas: X: 487775 Y: 4099097		Acequia tradicional de riego y careo que nace a 1.725 metros de altitud. Tiene una longitud aproximada de 343 metros y una altitud media de 1.720 metros. Su régimen hídrico es intermitente. Su trazado alterna tramos excavados en tierra con entubado de gomas.
AUTENTICIDAD:		
Valor ambiental por la proliferación de vegetación y fauna asociada a su cauce, además de histórico y etnológico por la preservación de su uso y tipología constructiva tradicional.	Foto: Parque Natural de Sierra Nevada	
PROTECCIÓN:		CONSERVACIÓN:
Medidas de diverso grado de consolidación de estructuras en cada uno de los tramos del cauce.		Buen estado de conservación a causa del mantenimiento y limpieza realizada por regantes periódicamente al encontrarse en uso.


IDENTIFICACIÓN:		ENTORNO:
77.HID:Acequia-68 Acequia de la Cuna		
TIPO:		
Acequias de riego. Uso agrícola.		
LOCALIZACIÓN:		DESCRIPCIÓN:
Trevélez. Coordenadas: X: 476007 Y: 4094052		Acequia tradicional de riego del término municipal de Trevélez, que nace a 1.590 metros de altitud. Tiene una longitud aproximada de 3.662 metros y una altitud media de 1.550 metros. Su régimen hídrico es intermitente.
AUTENTICIDAD:		
Alto valor ambiental por la proliferación de vegetación y fauna asociada a su cauce, además de histórico y etnológico por la preservación de su uso.		CONSERVACIÓN:
PROTECCIÓN:		Buen estado de conservación a causa del mantenimiento y limpieza realizada por regantes periódicamente al encontrarse en uso.
Medidas de diverso grado de consolidación de estructuras en cada uno de los tramos del cauce.		


IDENTIFICACIÓN:		ENTORNO:
78.HID:Acequia-69 Acequia de la Enramadilla		
TIPO:		La vegetación predominante es de pinar de repoblación.
Acequias de riego y careo. Uso agrícola.		
LOCALIZACIÓN:		DESCRIPCIÓN:
Mecina Bombarón (Alpujarra de la Sierra). Coordenadas: X: 488361 Y: 4100134		
AUTENTICIDAD:		Acequia tradicional de riego y careo que nace a 1.890 metros de altitud. Tiene una longitud aproximada de 1.220 metros y una altitud media de 1.800 metros. Su régimen hídrico es intermitente y su trazado está excavado en tierra.
Alto valor ambiental por la proliferación de vegetación y fauna asociada a su cauce, además de histórico y etnológico por la preservación de su uso y tipología constructiva tradicional.	Foto: Parque Natural de Sierra Nevada	
PROTECCIÓN:		CONSERVACIÓN:
Medidas de diverso grado de consolidación de estructuras en cada uno de los tramos del cauce.		Buen estado de conservación a causa del mantenimiento y limpieza realizada por regantes periódicamente al encontrarse en uso.

IDENTIFICACIÓN:	  <p>Foto: Parque Natural de Sierra Nevada</p>	ENTORNO:
79.HID:Acequia-70 Acequia de la Gallumbilla		La vegetación asociada difiere según tramos, desde una zona intermedia semiarbolada hasta distintos cultivos frutales y hortalizas.
TIPO:		DESCRIPCIÓN:
Acequias de riego. Uso agrícola.		Acequia tradicional de riego que nace a 1.278 metros de altitud. Tiene una longitud aproximada de 526 metros y una altitud media de 1.250 metros. Su régimen hídrico es intermitente y su trazado alterna tramos excavados en tierra, de mampostería o cementados.
LOCALIZACIÓN:		CONSERVACIÓN:
Juviles. Coordenadas: X: 479815 Y: 4089489		Buen estado de conservación a causa del mantenimiento y limpieza realizada por regantes periódicamente al encontrarse en uso y preservarse su trazado de tierra, pese a lo cementado.
AUTENTICIDAD:		
Alto valor histórico y etnológico dada su tradicional funcionalidad en la gestión del agua y su tipología constructiva tradicional de materiales autóctonos.		
PROTECCIÓN:		
Medidas de diverso grado de consolidación de estructuras en cada uno de los tramos del cauce.		

IDENTIFICACIÓN:	 <p>Foto: Parque Natural de Sierra Nevada</p>	ENTORNO:
80.HID:Acequia-71 Acequia de la Granja		Vegetación densa de encinar y matorral de baja montaña.
TIPO:		DESCRIPCIÓN:
Acequias de careo. Uso agrícola.		Acequia tradicional de careo del término municipal de Válor, que nace a 1.496 metros de altitud. Tiene una longitud aproximada de 2.213 metros y una altitud media de 1.450 metros. Su régimen hidrico es intermitente y su trazado está excavado en tierra, con algunos tramos cubiertos con mampostería de piedra para evitar deslizamiento de tierras sobre el caz.
LOCALIZACIÓN:		CONSERVACIÓN:
Válor. Coordenadas: X: 492902 Y: 4089489		Buen estado de conservación a causa del mantenimiento y limpieza realizada por regantes periódicamente al encontrarse en uso.
AUTENTICIDAD:		
Alto valor ambiental por la proliferación de vegetación y fauna asociada a su cauce, además de histórico y etnológico por la preservación de su uso.		
PROTECCIÓN:		
Medidas de diverso grado de consolidación de estructuras en cada uno de los tramos del cauce.		

IDENTIFICACIÓN:		ENTORNO:
81.HID:Acequia-72 Acequia de la Hoya Cara		
TIPO:		
Acequias de riego y careo. Uso agrícola.		
LOCALIZACIÓN:		DESCRIPCIÓN:
Válor. Coordenadas: X: 49231 Y: 40968221		Acequia tradicional de riego y careo del término municipal de Válor, que nace a 1.420 metros de altitud. Tiene una longitud aproximada de 2.822 metros y una altitud media de 1.350 metros. Su régimen hídrico es intermitente.
AUTENTICIDAD:		
Alto valor ambiental por la proliferación de vegetación y fauna asociada a su cauce, además de histórico y etnológico por la preservación de su uso.	Foto: Parque Natural de Sierra Nevada	CONSERVACIÓN:
PROTECCIÓN:		
Medidas de diverso grado de consolidación de estructuras en cada uno de los tramos del cauce.		Buen estado de conservación a causa del mantenimiento y limpieza realizada por regantes periódicamente al encontrarse en uso.

IDENTIFICACIÓN:		ENTORNO:
82.HID:Acequia-73 Acequia de la Hoya del Helechal		La vegetación predominante es de encinas y matorral de bajo monte y pinar de repoblación en cota alta.
TIPO:		
Acequias de careo. Uso agrícola.		
LOCALIZACIÓN:		DESCRIPCIÓN:
Paterna del Río. Coordenadas: X 503414 Y: 4101650		
AUTENTICIDAD:		Acequia tradicional de y careo que nace a 1.860 metros de altitud. Tiene una longitud aproximada de 1.145 metros y una altitud media de 1.850 metros. Su régimen hídrico es intermitente.
Valor ambiental por la proliferación de vegetación y fauna asociada a su cauce, además de histórico y etnológico por la preservación de su uso y tipología constructiva tradicional.		
PROTECCIÓN:	Foto: Parque Natural de Sierra Nevada	CONSERVACIÓN:
Medidas de diverso grado de consolidación de estructuras en cada uno de los tramos del cauce.		Buen estado de conservación a causa del mantenimiento y limpieza realizada por regantes periódicamente al encontrarse en uso.

IDENTIFICACIÓN:	 <p>Foto: Parque Natural de Sierra Nevada</p>	ENTORNO:
83.HID:Acequia-74 Acequia de la Hoya del Toro		La vegetación característica es pino de repoblación y pinal.
TIPO:		DESCRIPCIÓN:
Acequias de careo. Uso agrícola.		Acequia tradicional de careo del término municipal de Trevélez, que nace a 2.430 metros de altitud. Tiene una longitud aproximada de 1.063 metros y una altitud media de 2.400 metros. Su régimen hídrico es intermitente.
LOCALIZACIÓN:		CONSERVACIÓN:
Trevélez. Coordenadas: X 479490 Y: 4103805		Buen estado de conservación a causa del mantenimiento y limpieza realizada por regantes periódicamente al encontrarse en uso.
AUTENTICIDAD:		
Alto valor ambiental por la proliferación de vegetación y fauna asociada a su cauce, además de histórico y etnológico por la preservación de su uso.		
PROTECCIÓN:		
Medidas de diverso grado de consolidación de estructuras en cada uno de los tramos del cauce.		

IDENTIFICACIÓN:
84.HID:Acequia-75 Acequia de la Hoya el Manco
TIPO:
Acequias de riego y careo. Uso agrícola.
LOCALIZACIÓN:
Pórtugos. Coordenadas: X: 471792 Y: 4092259
AUTENTICIDAD:
Alto valor ambiental por la proliferación de vegetación y fauna asociada a su cauce, además de histórico y etnológico, por la preservación de su uso.
PROTECCIÓN:
Medidas de diverso grado de consolidación de estructuras en cada uno de los tramos del cauce.





Foto: Parque Natural de Sierra Nevada

ENTORNO:
La vegetación característica es pino de repoblación y pional.
DESCRIPCIÓN:
Acequia tradicional de riego y careo del término municipal de Pórtugos, que nace a 2.204 metros de altitud. Tiene una longitud aproximada de 725 metros y una altitud media de 2.200 metros. Su régimen hídrico es intermitente y su trazado está excavado en tierra.
CONSERVACIÓN:
Buen estado de conservación a causa del mantenimiento y limpieza realizada por regantes periódicamente al encontrarse en uso.

IDENTIFICACIÓN:		ENTORNO:
85.HID:Acequia-76 Acequia de La Loma		
TIPO:		
Acequias de careo. Uso agrícola.		
LOCALIZACIÓN:		DESCRIPCIÓN:
Válor. Coordenadas: X: 472797 Y: 4092584		Acequia tradicional de careo del término municipal de Válor, que nace a 1.880 metros de altitud. Tiene una longitud aproximada de 2.885 metros y una altitud media de 2.288 metros. Su régimen hídrico es intermitente.
AUTENTICIDAD:		
Alto valor ambiental por la proliferación de vegetación y fauna asociada a su cauce, además de histórico y etnológico por la preservación de su uso.	Foto: Parque Natural de Sierra Nevada	
PROTECCIÓN:		CONSERVACIÓN:
Medidas de diverso grado de consolidación de estructuras en cada uno de los tramos del cauce.		Buen estado de conservación a causa del mantenimiento y limpieza realizada por regantes periódicamente al encontrarse en uso.

IDENTIFICACIÓN:		ENTORNO:
86.HID:Acequia-77 Acequia de la Mojea		
TIPO:		DESCRIPCIÓN:
Acequias de careo. Uso agrícola.		Acequia tradicional de careo del término municipal de Valor, que nace a 1.620 metros de altitud. Tiene una longitud aproximada de 1.506 metros y una altitud media de 1.600 metros. Su régimen hídrico es intermitente. Su trazado es excavado en tierra.
LOCALIZACIÓN:		CONSERVACIÓN:
Valor. Coordenadas: X: 492807 Y: 4100867		Buen estado de conservación a causa del mantenimiento y limpieza realizada por regantes periódicamente al encontrarse en uso.
AUTENTICIDAD:	Foto: Parque Natural de Sierra Nevada	
Alto valor ambiental por la proliferación de vegetación y fauna asociada a su cauce, además de histórico y etnológico por la preservación de su uso.		
PROTECCIÓN:		
Medidas de diverso grado de consolidación de estructuras en cada uno de los tramos del cauce.		

IDENTIFICACIÓN:	 <p>Foto: Parque Natural de Sierra Nevada</p>	ENTORNO:
87.HID:Acequia-78 Acequia de la Pantaneta Cañillo Barragán		
TIPO:		DESCRIPCIÓN:
Acequias de riego y careo. Uso agrícola.		Acequia tradicional de riego y careo que nace a 2.042 metros de altitud. Tiene una longitud aproximada de 407 metros y una altitud media de 2.000. Su régimen hidrico es intermitente. Su trazado es excavado en tierra.
LOCALIZACIÓN:		CONSERVACIÓN:
Láujar de Andarax. Coordenadas: X: 500161 Y: 4103191		Buen estado de conservación a causa del mantenimiento y limpieza realizada por regantes periódicamente al encontrarse en uso.
AUTENTICIDAD:		
Valor ambiental por la proliferación de vegetación y fauna asociada a su cauce, además de histórico y etnológico, por la preservación de su uso.		
PROTECCIÓN:		
Medidas de diverso grado de consolidación de estructuras en cada uno de los tramos del cauce.		

IDENTIFICACIÓN:		ENTORNO:
88.HID:Acequia-79 Acequia de la Pradera Artera		
TIPO:		La vegetación característica es pino de repoblación y pional.
Acequias de careo. Uso agrícola.		
LOCALIZACIÓN:		DESCRIPCIÓN:
Trevélez. Coordenadas: X: 479087 Y: 410390		
AUTENTICIDAD:		Acequia tradicional de careo del término municipal de Trevélez, que nace a 2.370 metros de altitud. Tiene una longitud aproximada de 1.066 metros y una altitud media de 2.350 metros. Su régimen hídrico es intermitente.
Alto valor ambiental por la proliferación de vegetación y fauna asociada a su cauce, además de histórico y etnológico por la preservación de su uso.		
PROTECCIÓN:	Foto: Parque Natural de Sierra Nevada	CONSERVACIÓN:
Medidas de diverso grado de consolidación de estructuras en cada uno de los tramos del cauce.		Buen estado de conservación a causa del mantenimiento y limpieza realizada por regantes periódicamente al encontrarse en uso.




IDENTIFICACIÓN:		ENTORNO:
89.HID:Acequia-80 Acequia de la Redonda		
TIPO:	DESCRIPCIÓN:	
Acequias de careo. Uso agrícola.	Acequia tradicional de careo del término municipal de Válor, que nace a 1.571 metros de altitud. Tiene una longitud aproximada de 541 metros y una altitud media de 1.570 metros. Su régimen hídrico es intermitente. Su trazado es excavado en tierra.	
LOCALIZACIÓN:	CONSERVACIÓN:	
Válor. Coordenadas: X: 492666 Y: 4099688	Buen estado de conservación a causa del mantenimiento y limpieza realizada por regantes periódicamente al encontrarse en uso.	
AUTENTICIDAD:	Alto valor ambiental por la proliferación de vegetación y fauna asociada a su cauce, además de histórico y etnológico por la preservación de su uso.	
PROTECCIÓN:	Medidas de diverso grado de consolidación de estructuras en cada uno de los tramos del cauce.	

Foto: Parque Natural de Sierra Nevada


IDENTIFICACIÓN:	  <p>Foto: Parque Nacional de Sierra Nevada</p>	ENTORNO:
90.HID:Acequia-81 Acequia de la Sierra		<p>Formaciones arbóreas densas de coníferas, normalmente de repoblación, con alguna encina dispersa, y vegetación asociada al cauce de la acequia.</p>
TIPO:		DESCRIPCIÓN:
Acequias de careo. Uso agrícola.		<p>Acequia tradicional de riego que toma su agua del Río Laroles, bajo el Tajo Barjali y próximo al paraje de Fuentecillas Altas (Nevada, Granada) a una cota de 1.300 metros.</p> <p>Se trata de una acequia de longitud considerable, de casi 5 kilómetros de longitud, que lleva agua hasta las proximidades de la población de Mairena. Al final de su trazado se une a la acequia del Boy, para después carearse en el repartidor o careo denominado del Vinagre.</p> <p>Posee varios tipos principales de tramos, donde destaca el excavado en tierra y, en ocasiones, recubierto de lajas de pizarra; algunos tramos han sido revestidos de cemento y otros sustituidos por tubos de PVC.</p> <p>Es administrada por la Comunidad de Regantes Santo Cristo de la Luz de Mairena y, según sus ordenanzas, el agua del río Laroles es desviada a esta acequia desde el 1 al 4 de octubre y del 1 al 24 de junio en función de las necesidades de riego, de acuerdo entre los pueblos de Mairena, Ugijar y Valor; para el aprovechamiento en careos dicta que se debe utilizar en tiempos de abundancia una tercera parte del total del caudal de la acequia, puesto que en escasez se carea menos cantidad o ninguna; las dos terceras partes restantes, en época de abundancia, van al repartidor del Vinagre para regar los terrenos comunales de Mairena y el resto del año las aguas son de la Comunidades de Ugijar y Valor.</p>
LOCALIZACIÓN:		CONSERVACIÓN:
Mairena. Acceso por pista forestal desde el núcleo de Mairena. Coordenadas: X: 494363 Y: 4099572		<p>Buen estado de conservación dado el mantenimiento y limpieza periódica por parte de regantes. Cuenta con pequeños tramos recubiertos de cemento para reforzar los trayectos donde la erosión u otros factores afectan especialmente, soluciones fáciles para la búsqueda de resultados rápidos.</p>
AUTENTICIDAD:	<p>Gran valor histórico, ambiental y etnológico tanto por la utilización de materiales del entorno y su uso en la gestión del riego que es compartida, según la época del año y en función de la abundancia o escasez de agua, por comunidades de regantes de Mairena, Ugijar y Valor, de ahí que este uso compartido esté regulado por ordenanzas históricas y de su incidencia en el territorio.</p>	
PROTECCIÓN:		

IDENTIFICACIÓN:
91.HID:Acequia-82 Acequia de la Vega de Ohanes
TIPO:
Acequias de riego. Uso agrícola.
LOCALIZACIÓN:
Ohanes. Acceso por la vega. Coordenadas: X: 522056 Y: 4099577
AUTENTICIDAD:
Apreciable valor histórico, ambiental y etnológico.
PROTECCIÓN:
Consolidación de puntos concretos sin alterar estructura y funcionalidad.




Foto: Parque Nacional de Sierra Nevada


ENTORNO:
Destaca matorral y bosque de galería y hazas de cultivo de huerta y frutales.
DESCRIPCIÓN:
Acequia tradicional de riego de la Vega de Ohanes, de ahí su nombre, que nace a 939 metros de altitud y tiene una longitud de 1.051 metros. Se trata de una acequia excavada en tierra y roca, aunque con tramos revestidos de mampostería para evitar infiltraciones, a causa de que su caudal es intermitente al cabo del año.
CONSERVACIÓN:
Buen estado de conservación.


IDENTIFICACIÓN:		ENTORNO:
92.HID:Acequia-83 Acequia de la Vega		
TIPO:		
Acequias de riego. Uso agrícola.		
LOCALIZACIÓN:		DESCRIPCIÓN:
Soportújar. Coordenadas: X: 463561 Y: 4088090		Acequia tradicional de riego que nace a 1.150 metros de altitud. Tiene una longitud aproximada de 1.623 metros y una altitud media de 1.100 metros. Su régimen hídrico es intermitente.
AUTENTICIDAD:		Foto: Parque Natural de Sierra Nevada
Valor ambiental por la proliferación de vegetación y fauna asociada a su cauce, además de histórico (al menos desde 1870 según la datación de sus ordenanzas) y etnológico por la preservación de su uso y tipología constructiva tradicional.	PROTECCIÓN:	CONSERVACIÓN:
Medidas de diverso grado de consolidación de estructuras en cada uno de los tramos del cauce.		Buen estado de conservación a causa del mantenimiento y limpieza realizada por regantes periódicamente al encontrarse en uso.


IDENTIFICACIÓN:	 <p>Foto: Parque Natural de Sierra Nevada</p>	ENTORNO:
93.HID:Acequia-84 Acequia de la Zulla		
TIPO:		DESCRIPCIÓN:
Acequias de riego y careo. Uso agrícola.		<p>Acequia tradicional de riego y careo del término municipal de Yegen, que nace a 1.560 metros de altitud. Tiene una longitud aproximada de 1.238 metros y una altitud media de 1.500 metros. Su régimen hídrico es intermitente y su trazado está cementado para evitar pérdidas de agua.</p>
LOCALIZACIÓN:		CONSERVACIÓN:
Yegen (Alpujarra de la Sierra). Coordenadas: X: 488267 Y: 4095118		<p>Buen estado de conservación a causa del mantenimiento y limpieza realizada por regantes periódicamente al encontrarse en uso.</p>
AUTENTICIDAD:		
Valor histórico y etnológico por la preservación de su uso.		
PROTECCIÓN:		
Medidas de diverso grado de consolidación de estructuras en cada uno de los tramos del cauce.		




IDENTIFICACIÓN:		ENTORNO:
94.HID:Acequia-85 Acequia de las Amoladeras		
TIPO:		Destaca por la presencia de un matorral denso con arbolado y la abundancia de piornal con chopos y castaños.
Acequias de careo. Uso agrícola.		
LOCALIZACIÓN:		DESCRIPCIÓN:
Capileira. Coordenadas: X: 468564 Y: 4092729		
AUTENTICIDAD:		Foto: Parque Natural de Sierra Nevada
Alto valor histórico y etnológico dada su tradicional funcionalidad en la gestión del agua. Junto al valor histórico manifiesto, destaca el ambiental y paisajístico a causa de su tipología constructiva, que posibilita la recarga subsuperficial por infiltraciones a lo largo de su cauce.		
PROTECCIÓN:		CONSERVACIÓN:
Medidas de diverso grado de consolidación de estructuras en cada uno de los tramos del cauce.		Buen estado de conservación a causa del mantenimiento y limpieza realizada por regantes periódicamente al encontrarse en uso.


IDENTIFICACIÓN:		ENTORNO:
95.HID:Acequia-86 Acequia de las Angosturas		La vegetación asociada difiere según tramos, desde una zona intermedia semiarbolada hasta distintos cultivos de frutales.
TIPO:		
Acequias de riego y careo. Uso agrícola.		
LOCALIZACIÓN:		DESCRIPCIÓN:
Bérchules. Coordenadas: X: 481580 Y: 4099147		
AUTENTICIDAD:		Acequia tradicional de riego y careo que nace a 2.070 metros de altitud. Tiene una longitud aproximada de 372 metros y una altitud media de 2.055 metros. Su régimen hídrico es intermitente y su trazado es excavado en tierra.
Alto valor histórico y etnológico dada su tradicional funcionalidad en la gestión del agua durante siglos.	Foto: Parque Natural de Sierra Nevada	
PROTECCIÓN:		CONSERVACIÓN:
Medidas de diverso grado de consolidación de estructuras en cada uno de los tramos del cauce.		Buen estado de conservación a causa del mantenimiento y limpieza realizada por regantes periódicamente al encontrarse en uso, así como por encontrar trazado excavado en tierra.

IDENTIFICACIÓN:		ENTORNO:
96.HID:Acequia-87 Acequia de las Cabañuelas		La vegetación característica es de arboleda diversa como encinas y nogales y matorral de monte bajo.
TIPO:		
Acequias de riego. Uso agrícola.		
LOCALIZACIÓN:		DESCRIPCIÓN:
Mairena (Nevada). Coordenadas: X: 495334 Y: 4097133		Acequia tradicional de riego que nace a 1.490 metros de altitud y discurre por el cortijo homónimo. Tiene una longitud aproximada de 1.577 metros y una altitud media de 1.400. Su régimen hidrico es intermitente. Su trazado está excavado en tierra.
AUTENTICIDAD:		Foto: Parque Natural de Sierra Nevada
Valor ambiental, histórico y etnológico por la preservación de su uso y su tipología constructiva tradicional.	PROTECCIÓN:	CONSERVACIÓN:
Medidas de diverso grado de consolidación de estructuras en cada uno de los tramos del cauce.		Buen estado de conservación a causa del mantenimiento y limpieza realizada por regantes periódicamente al encontrarse en uso.

IDENTIFICACIÓN:		ENTORNO:
97.HID:Acequia-88 Acequia de las Cerillas		
TIPO:		La vegetación característica es de arboleda diversa como encinas y nogales y matorral de monte bajo, además de discurrir por tierras de cultivo.
Acequias de riego. Uso agrícola.		
LOCALIZACIÓN:		DESCRIPCIÓN:
Mairena (Nevada). Coordenadas: X: 497131 Y: 4095873		
AUTENTICIDAD:		
Valor etnológico por la preservación de su uso.		Acequia tradicional de riego que nace a 1.125 metros de altitud. Tiene una longitud aproximada de 512 metros y una altitud media de 1.120. Su régimen hídrico es intermitente. Su trazado presenta tramos cementados y entubados con PVC.
PROTECCIÓN:	Foto: Parque Natural de Sierra Nevada	CONSERVACIÓN:
Medidas de diverso grado de consolidación de estructuras en cada uno de los tramos del cauce.		Buen estado de conservación a causa del mantenimiento y limpieza realizada por regantes periódicamente al encontrarse en uso.

IDENTIFICACIÓN:		ENTORNO:	
98.HID:Acequia-89 Acequia de las Encinillas		Predominante en la vegetación de cultivos de olivar.	
TIPO:			
Acequias de careo. Uso agrícola.			
LOCALIZACIÓN:		DESCRIPCIÓN:	
Lanjarón. Coordenadas: X: 459091 Y: 4089091		Acequia tradicional de careo que nace a 1.520 metros de altitud. Tiene una longitud aproximada de 3.939 metros y una altitud media de 1.500. Su régimen hidrico es intermitente.	
AUTENTICIDAD:			
Alto valor histórico y etnológico dada su tradicional funcionalidad en la gestión del agua.			
PROTECCIÓN:	Foto: Parque Natural de Sierra Nevada	CONSERVACIÓN:	
Medidas de diverso grado de consolidación de estructuras en cada uno de los tramos del cauce.		Buen estado de conservación a causa del mantenimiento y limpieza realizada por regantes periódicamente al encontrarse en uso.	

IDENTIFICACIÓN:		ENTORNO:
99.HID:Acequia-90 Acequia de las Estacas		
TIPO:		
Acequias de riego y careo. Uso agrícola.		DESCRIPCIÓN:
LOCALIZACIÓN:		
Válor. Coordenadas: X: 490040 Y: 4096463		Acequia tradicional de riego y careo del término municipal de Válor, que nace a 1.591 metros de altitud. Tiene una longitud aproximada de 411 metros y una altitud media de 1.560 metros. Su régimen hídrico es intermitente. Su trazado es excavado en tierra.
AUTENTICIDAD:		
Alto valor ambiental por la proliferación de vegetación y fauna asociada a su cauce, además de histórico y etnológico por la preservación de su uso.		
PROTECCIÓN:		CONSERVACIÓN:
Medidas de diverso grado de consolidación de estructuras en cada uno de los tramos del cauce.	Foto: Parque Natural de Sierra Nevada	Buen estado de conservación a causa del mantenimiento y limpieza realizada por regantes periódicamente al encontrarse en uso.

IDENTIFICACIÓN:		ENTORNO:
100.HID:Acequia-91 Acequia de las Fuentes		
TIPO:		Discurre entre hazas de cultivo de olivos y almendros, con vegetación asociada a la acequia.
Acequias de riego y careo. Uso agrícola.		
LOCALIZACIÓN:		DESCRIPCIÓN:
Beires. Coordenadas: X: 515518 Y: 4099404		
AUTENTICIDAD:	Foto: Parque Natural de Sierra Nevada	Acequia tradicional esencialmente de riego y careo. Nace a 1.692 metros de altitud, tiene una longitud de 225 metros, su altitud media es de 1.688 y su caudal es intermitente. Su trayecto es en tierra.
Valor ambiental y etnológico.		
PROTECCIÓN:		CONSERVACIÓN:
Consolidación de puntos concretos sin alterar estructura y funcionalidad.		Buen estado de conservación, a causa de labores de mantenimiento y limpieza de la Comunidad de Regantes la Fuente del Nacimiento.






IDENTIFICACIÓN:		ENTORNO:
101.HID:Acequia-92 Acequia de las Fuentezuelas		La vegetación predominante es de encinas y matorral de bajo monte.
TIPO:		DESCRIPCIÓN:
Acequias de riego. Uso agrícola.		Acequia tradicional de riego que nace a 1.590 metros de altitud. Presenta dos tramos diferenciados, uno de una longitud aproximada de 255 metros y una altitud media de 1.560 metros; otro de 38 metros y una altitud uniforme de nacimiento y curso de 1.550; otro de 48 metros y curso a 1.560; y otro de 260 metros de longitud y 1.690 metros de altitud. Su régimen hídrico es intermitente. Su trazado está excavado en tierra.
LOCALIZACIÓN:		CONSERVACIÓN:
Nevada. Coordenadas: X: 494376 Y: 4098502		Buen estado de conservación a causa de tareas de mantenimiento y limpieza de la Comunidad de Regantes Nuestra Señora del Martirio.
AUTENTICIDAD:		
Valor ambiental por la proliferación de vegetación y fauna asociada a su cauce, además de histórico y etnológico por la preservación de su uso y tipología constructiva tradicional.		
PROTECCIÓN:		
Medidas de diverso grado de consolidación de estructuras en cada uno de los tramos del cauce.		


Foto: Parque Natural de Sierra Nevada


IDENTIFICACIÓN:		ENTORNO:	
102.HID:Acequia-93 Acequia de las Grajas		La vegetación característica es pino de repoblación y pional.	
TIPO:		DESCRIPCIÓN:	
Acequias de careo. Uso agrícola.		Acequia tradicional de careo del término municipal de Trevélez, que nace a 2.350 metros de altitud. Tiene una longitud aproximada de 1.842 metros y una altitud media similar a la de su nacimiento. Su régimen hídrico es intermitente.	
LOCALIZACIÓN:		Foto: Parque Natural de Sierra Nevada	CONSERVACIÓN:
Trevélez. Coordenadas: X: 475705 Y: 4099611		Buen estado de conservación a causa del mantenimiento y limpieza realizada por regantes periódicamente al encontrarse en uso.	
AUTENTICIDAD:		Alto valor ambiental por la proliferación de vegetación y fauna asociada a su cauce, además de histórico y etnológico por la preservación de su uso.	
PROTECCIÓN:		Medidas de diverso grado de consolidación de estructuras en cada uno de los tramos del cauce.	


IDENTIFICACIÓN:		ENTORNO:
103.HID:Acequia-94 Acequia de las Hoyas		La vegetación asociada difiere según tramos, desde una zona intermedia semiarbolada hasta distintos cultivos de frutales.
TIPO:		
Acequias de careo. Uso agrícola.		
LOCALIZACIÓN:		DESCRIPCIÓN:
Bérchules. Coordenadas: X: 483319 Y: 4098120		Acequia tradicional de careo que nace a 1.870 metros de altitud. Tiene una longitud aproximada de 3.798 metros y una altitud media de 1.785 metros. Su régimen hídrico es intermitente.
AUTENTICIDAD:		
Alto valor histórico y etnológico dada su tradicional funcionalidad en la gestión del agua durante siglos, estando asociada a una red de acequias próximas.		Foto: Parque Natural de Sierra Nevada
PROTECCIÓN:		CONSERVACIÓN:
Medidas de diverso grado de consolidación de estructuras en cada uno de los tramos del cauce.		Buen estado de conservación a causa del mantenimiento y limpieza realizada por regantes periódicamente al encontrarse en uso.


IDENTIFICACIÓN:		ENTORNO:
104.HID:Acequia-95 Acequia de las Hoyas		
TIPO:		La vegetación característica es bosque de pino y matorral de bajo monte.
Acequias de careo. Uso agrícola.		
LOCALIZACIÓN:		DESCRIPCIÓN:
Láujar de Andarax. Coordenadas: X: 507439 Y: 4103501		
AUTENTICIDAD:		Acequia tradicional de careo que nace a 2.006 metros de altitud. Tiene una longitud aproximada de 741 metros y una altitud media de 1950. Su régimen hídrico es intermitente. Su trazado es excavado en tierra.
Valor ambiental por la proliferación de vegetación y fauna asociada a su cauce, además de histórico y etnológico, por la preservación de su uso.	Foto: Parque Natural de Sierra Nevada	
PROTECCIÓN:		CONSERVACIÓN:
Medidas de diverso grado de consolidación de estructuras en cada uno de los tramos del cauce.		Buen estado de conservación a causa del mantenimiento y limpieza realizada por regantes periódicamente al encontrarse en uso.


IDENTIFICACIÓN:		ENTORNO:
105.HID:Acequia-96 Acequia de las Lagunas: Acequia de Prado Llano		
TIPO:		La vegetación característica es pino de repoblación y pional.
Acequias de careo. Uso agrícola.		
LOCALIZACIÓN:		DESCRIPCIÓN:
Trevélez. Coordenadas: X: 475605 Y: 4100805		
AUTENTICIDAD:	Foto: Parque Natural de Sierra Nevada	Acequia tradicional de careo del término municipal de Trevélez, que nace a 2.800 metros de altitud. Tiene una longitud aproximada de 3.619 metros y una altitud media de 2.500 metros. Su régimen hídrico es intermitente.
Alto valor ambiental por la proliferación de vegetación y fauna asociada a su cauce, además de histórico y etnológico por la preservación de su uso.		
PROTECCIÓN:		CONSERVACIÓN:
Medidas de diverso grado de consolidación de estructuras en cada uno de los tramos del cauce.		Buen estado de conservación a causa del mantenimiento y limpieza realizada por regantes periódicamente al encontrarse en uso.


IDENTIFICACIÓN:	 <p>Foto: Parque Natural de Sierra Nevada</p>	ENTORNO:
106.HID:Acequia-97 Acequia de las Lomillas		
TIPO:		DESCRIPCIÓN:
Acequias de careo. Uso agrícola.		Acequia tradicional de careo del término municipal de Valor, que nace a 1.651 metros de altitud. Tiene una longitud aproximada de 2.031 metros y una altitud media de 1.640 metros. Su régimen hídrico es intermitente. Su trazado es excavado en tierra.
LOCALIZACIÓN:		CONSERVACIÓN:
Valor. Coordenadas: X:493823 Y: 4099987		Buen estado de conservación a causa del mantenimiento y limpieza realizada por regantes periódicamente al encontrarse en uso.
AUTENTICIDAD:		
Alto valor ambiental por la proliferación de vegetación y fauna asociada a su cauce, además de histórico y etnológico por la preservación de su uso.		
PROTECCIÓN:		
Medidas de diverso grado de consolidación de estructuras en cada uno de los tramos del cauce.		


IDENTIFICACIÓN:		ENTORNO:
107.HID:ACEQUIA-98 ACEQUIA DE LAS MELGUIZAS		
TIPO:		
Acequias de riego. uso agrícola.		
LOCALIZACIÓN:		DESCRIPCIÓN:
Trevélez. Coordenadas: X: 475970 Y: 4095082		Acequia tradicional de riego del término municipal de trevélez, que nace a 1.660 metros de altitud. Tiene una longitud aproximada de 1.796 metros y una altitud media de 1.650 metros. su régimen hídrico es intermitente.
AUTENTICIDAD:	FOTO: PARQUE NATURAL DE SIERRA NEVADA	
Alto valor ambiental por la proliferación de vegetación y fauna asociada a su cauce, además de histórico y etnológico por la preservación de su uso.		
PROTECCIÓN:		CONSERVACIÓN:
MEDIDAS DE DIVERSO GRADO DE CONSOLIDACIÓN DE ESTRUCTURAS EN CADA UNO DE LOS TRAMOS DEL CAUCE.		BUEN ESTADO DE CONSERVACIÓN A CAUSA DEL MANTENIMIENTO Y LIMPIEZA REALIZADA POR REGANTES PERIÓDICAMENTE AL ENCONTRARSE EN USO.


IDENTIFICACIÓN:		ENTORNO:
108.HID:Acequia-99 Acequia de las Minas		La vegetación asociada difiere según tramos, desde una zona intermedia semiarbolada y matorral de monte bajo hasta distintos cultivos.
TIPO:		DESCRIPCIÓN:
Acequias de riego. Uso agrícola.		Acequia tradicional de riego que nace a 2.218 metros de altitud. Tiene una longitud aproximada de 211 metros y una altitud media de 2.211 metros. Su régimen hídrico es intermitente y su trazado es excavado en tierra.
LOCALIZACIÓN:		
Bérchules. Coordenadas: X: 481780 y: 4099983		CONSERVACIÓN:
AUTENTICIDAD:		Foto: Parque Natural de Sierra Nevada
Alto valor histórico y etnológico dada su tradicional funcionalidad en la gestión del agua durante siglos.		Buen estado de conservación a causa del mantenimiento y limpieza realizada por regantes periódicamente al encontrarse en uso, así como por encontrar trazado excavado en tierra.
PROTECCIÓN:		
Medidas de diverso grado de consolidación de estructuras en cada uno de los tramos del cauce.		


IDENTIFICACIÓN:		ENTORNO:
108.HID:Acequia-99 Acequia de las Navas		Cultivos de frutales y hortalizas.
TIPO:		DESCRIPCIÓN:
Acequias de riego y careo. Uso agrícola.		Acequia de riego que nace a 1.896 metros de altitud. Tiene una longitud aproximada de 1.689 metros y una altitud media de 1.880 metros. Su régimen hídrico es intermitente. Todo su tramo es de tierra.
LOCALIZACIÓN:		CONSERVACIÓN:
Bayárcal. Coordenadas: X: 498055 Y: 4105076	Foto: Parque Natural de Sierra Nevada.	Buen estado de conservación de sus tramos de tierra a causa de las labores de mantenimiento y limpieza.
AUTENTICIDAD:		
Alto valor etnológico al ser usado el bien para la gestión del agua, así como importante papel ecológico por la floración de vegetación generada por infiltración.		
PROTECCIÓN:		

IDENTIFICACIÓN:		ENTORNO:
110.HID:Acequia-101 Acequia de las Romeras		La vegetación asociada difiere según tramos, desde una zona intermedia semiarbolada hasta distintos cultivos.
TIPO:		
Acequias de riego. Uso agrícola.		
LOCALIZACIÓN:		DESCRIPCIÓN:
Cástaras. Coordenadas: X: 477827 Y: 4088522		
AUTENTICIDAD:		Acequia tradicional de riego que nace a 1.300 metros de altitud. Tiene una longitud aproximada de 1.640 metros y una altitud media de 1.190. Su régimen hídrico es intermitente.
Alto valor histórico y etnológico dada su tradicional funcionalidad en la gestión del agua.	Foto: Parque Natural de Sierra Nevada	
PROTECCIÓN:		CONSERVACIÓN:
Medidas de diverso grado de consolidación de estructuras en cada uno de los tramos del cauce.		Buen estado de conservación a causa del mantenimiento y limpieza realizada por regantes periódicamente al encontrarse en uso.


IDENTIFICACIÓN:		ENTORNO:
111.HID:Acequia-102 Acequia de las Ventajas		
Tipo:		
Acequias de careo. Uso agrícola.		
LOCALIZACIÓN:		DESCRIPCIÓN:
Pitres. Coordenadas: X: 470486 Y: 4088985		Acequia tradicional exclusivamente de careo del término municipal de Pitres, que nace a 1.510 metros de altitud. Tiene una longitud aproximada de 2.153 metros y una altitud media de 1.500 metros. Su régimen hídrico es intermitente.
AUTENTICIDAD:		
Valor ambiental por la proliferación de vegetación y fauna asociada a su cauce, además de histórico y etnológico, por la preservación de su uso.		
PROTECCIÓN:	Foto: Parque Natural de Sierra Nevada	CONSERVACIÓN:
Medidas de diverso grado de consolidación de estructuras en cada uno de los tramos del cauce.		Buen estado de conservación a causa del mantenimiento y limpieza realizada por regantes periódicamente al encontrarse en uso.


IDENTIFICACIÓN:		ENTORNO:
112.HID:Acequia-103 Acequia de los Álamos		
TIPO:		Discurre entre hazas cultivables y la vegetación es de bosque de galería en algunos tramos, con nogales, higueras o castaños.
Acequias de riego. Uso agrícola.		DESCRIPCIÓN:
LOCALIZACIÓN:		
Yegen (Alpujarra de la Sierra). Coordenadas: X: 489227 Y: 4094658	Foto: Parque Natural de Sierra Nevada	
AUTENTICIDAD:		Acequia tradicional de riego del término municipal de Yegen, que nace a 1.290 metros de altitud. Tiene una longitud aproximada de 135 metros y una altitud media de 1.285 metros. Su régimen hídrico es intermitente y su trazado está excavado en tierra.
Alto valor ambiental por la proliferación de vegetación y fauna asociada a su cauce, además de histórico y etnológico por la preservación de su uso.		
PROTECCIÓN:		CONSERVACIÓN:
Medidas de diverso grado de consolidación de estructuras en cada uno de los tramos del cauce.		Buen estado de conservación a causa del mantenimiento y limpieza realizada por regantes periódicamente al encontrarse en uso.

IDENTIFICACIÓN:		ENTORNO:
113.HID:Acequia-104 Acequia de los Chaparrillos		
TIPO:		
Acequias de riego y careo. Uso agrícola.		
LOCALIZACIÓN:		DESCRIPCIÓN:
Yegen (Alpujarra de la Sierra). Coordenadas: X: 489206 Y: 4094085		Acequia tradicional de riego y careo del término municipal de Yegen, que nace a 1.200 metros de altitud. Tiene una longitud aproximada de 271 metros y una altitud media de 1.180 metros. Su régimen hídrico es intermitente y su trazado está cementado.
AUTENTICIDAD:		CONSERVACIÓN:
Valor histórico y etnológico por la preservación de su uso.		Buen estado de conservación a causa del mantenimiento y limpieza realizada por regantes periódicamente al encontrarse en uso.
PROTECCIÓN:	Foto: Parque Natural de Sierra Nevada	
Medidas de diverso grado de consolidación de estructuras en cada uno de los tramos del cauce.		


IDENTIFICACIÓN:		ENTORNO:
113.HID:Acequia-104 Acequia de los Cortijuelos		La vegetación predominante es de encinas y matorral de bajo monte y pinar de repoblación en cota alta.
TIPO:		
Acequias de riego y careo. Uso agrícola.		
LOCALIZACIÓN:		DESCRIPCIÓN:
Nevada. Coordenadas: X: 493365 Y: 4100848		Acequia tradicional de riego y careo que nace a 1.665 metros de altitud. Tiene una longitud aproximada de 219 metros y una altitud media de 1.660 metros. Su régimen hidrico es intermitente. Su trazado está excavado en tierra y con lecho de piedra.
AUTENTICIDAD: Valor ambiental por la proliferación de vegetación y fauna asociada a su cauce, además de histórico y etnológico por la preservación de su uso y tipología constructiva tradicional.		CONSERVACIÓN:
PROTECCIÓN:	Foto: Parque Natural de Sierra Nevada	Buen estado de conservación a causa del mantenimiento y limpieza realizada por regantes periódicamente al encontrarse en uso.
Medidas de diverso grado de consolidación de estructuras en cada uno de los tramos del cauce.		


IDENTIFICACIÓN:		ENTORNO:
115.HID:Acequia-106 Acequia de los Encanaos		
TIPO:		Cultivos de frutales y hortalizas.
Acequias de riego y careo. Uso agrícola.		
LOCALIZACIÓN:		DESCRIPCIÓN:
Bayárcal. Coordenadas: X 501190 Y: 4098598		
AUTENTICIDAD:		Acequia de riego que nace a 1.428 metros de altitud. Tiene una longitud aproximada de 655 metros y una altitud media de 1.530 metros. Su régimen hídrico es intermitente. Su canalización es enteramente cementada.
Alto valor etnológico al ser usado el bien para la gestión del agua.		
PROTECCIÓN:	Foto: Parque Natural de Sierra Nevada.	CONSERVACIÓN:
		Buen estado de conservación de sus tramos de cemento a causa de las labores de mantenimiento y limpieza de la Comunidad de Regantes Bayárcal.


IDENTIFICACIÓN:		ENTORNO:	
116.HID:Acequia-107 Acequia de los Llanos		La vegetación asociada difiere según tramos, desde una zona intermedia semiarbolada hasta distintos cultivos.	
TIPO:			
Acequias de riego. Uso agrícola.			
LOCALIZACIÓN:		DESCRIPCIÓN:	
Busquistar. Coordenadas: X: 475720 Y: 4090462		Acequia tradicional de riego que nace a 1.261 metros de altitud. Tiene una longitud aproximada de 3.080 metros y una altitud media de 1.236 metros. Su régimen hídrico es intermitente.	
AUTENTICIDAD:			
Alto valor histórico y etnológico dada su tradicional funcionalidad en la gestión del agua durante siglos.		Foto: Parque Natural de Sierra Nevada	CONSERVACIÓN:
PROTECCIÓN:			
Medidas de diverso grado de consolidación de estructuras en cada uno de los tramos del cauce.		Buen estado de conservación a causa del mantenimiento y limpieza realizada por regantes periódicamente al encontrarse en uso.	


IDENTIFICACIÓN:		ENTORNO:
117.HID:Acequia-108 Acequia de los Llanos		
TIPO:		La vegetación característica es piornal y otros matorrales bajos.
Acequias de riego y careo. Uso agrícola.		
LOCALIZACIÓN:		DESCRIPCIÓN:
Trevélez. Coordenadas: X: 473973 Y: 4096394		
AUTENTICIDAD:		Acequia tradicional de riego y careo del término municipal de Trevélez, que nace a 2.383 metros de altitud. Tiene una longitud aproximada de 140 metros y una altitud media de 2.370 metros. Su régimen hídrico es intermitente y su trazado está excavado en tierra.
Alto valor ambiental por la proliferación de vegetación y fauna asociada a su cauce, además de histórico y etnológico por la preservación de su uso.		
PROTECCIÓN:		CONSERVACIÓN:
Medidas de diverso grado de consolidación de estructuras en cada uno de los tramos del cauce.	Foto: Parque Natural de Sierra Nevada	Buen estado de conservación a causa del mantenimiento y limpieza realizada por regantes periódicamente al encontrarse en uso.


IDENTIFICACIÓN:		ENTORNO:
118.HID:Acequia-109 Acequia Los Lugares		Destaca por la presencia de un matorral denso con arbolado y la abundancia de piornal con chopos y castaños, así como la existencia de hazas de cultivo en las zonas próximas al núcleo de población.
TIPO:		
Acequias de careo. Uso agrícola.		
LOCALIZACIÓN:		DESCRIPCIÓN:
Capileira y Bubión. Margen izquierda de ríos Naute y Poqueira. Se accede a uno de sus tramos por la pista de la Sierra que sale a la izquierda de la zona alta del núcleo urbano de Capileira. Coordenadas: X: 468564 Y: 4092729		Acequia de riego de una extensión de diez kilómetros que nace en el azud del río Naute, bajo el Pago de Melegindro, a 1.665 m de altitud. Discurre sobre central eléctrica y poblado de La Cebadilla hasta desembocar en el Barranco del Tejar, en el límite entre Bubión y Capileira, desde donde parten distintos ramales.
AUTENTICIDAD: Se trata de una de las acequias mejor conservadas del Barranco del Poqueira por encontrarse apenas entubada y preservar sus usos tradicionales de riego en cultivos colindantes. Junto al valor histórico manifiesto, destaca el ambiental y paisajístico a causa de su tipología constructiva, que posibilita la recarga subsuperficial por infiltraciones a lo largo de su cauce. Su datación es incierta, aunque se presume de posible origen musulmán, a tenor de túnel excavado en roca que ese encuentra en un tramo del recorrido.		CONSERVACIÓN:
PROTECCIÓN:	Foto: Parque Nacional de Sierra Nevada	Buen estado de conservación a causa del mantenimiento y limpieza periódica de su cauce por parte de regantes. Apenas entubada.
Inscrito BIC: Conjunto Histórico del Barranco del Poqueira (29/11/1982). Nivel 2: Protección integral. Consolidación de puntos concretos sin alterar estructura y funcionalidad.		


IDENTIFICACIÓN:		ENTORNO:
119.HID:Acequia-110 Acequia de los Molinos		La vegetación característica difiere según el tramo, desde arboleda dispersa de ribera a castaños, nogales y matorral bajo.
TIPO:		
Acequias de riego. Uso agrícola.		
LOCALIZACIÓN:		DESCRIPCIÓN:
Laroles (Nevada). Coordenadas: X: 498169 Y: 4097143		Acequia tradicional de riego que nace a 1.040 metros de altitud. Tiene una longitud aproximada de 1.463 metros y una altitud media de 1.100. Su régimen hidrico es intermitente. Su trazado alterna tramos excavados en tierra con cauces delimitados por lajas de pizarra dispuestas verticalmente, con mampostería y entubados.
AUTENTICIDAD:		
Valor ambiental, histórico y etnológico por la preservación de su uso y tipología constructiva tradicional.	Foto: Parque Natural de Sierra Nevada	CONSERVACIÓN:
PROTECCIÓN:		Buen estado de conservación a causa del mantenimiento y limpieza realizada por regantes periódicamente al encontrarse en uso y mantener su trazado en tierra y con lajas de piedra.
Medidas de diverso grado de consolidación de estructuras en cada uno de los tramos del cauce.		

IDENTIFICACIÓN:		ENTORNO:
120.HID:Acequia-111 Acequia de los Posteros		
TIPO:		La vegetación característica es pino de repoblación y pional.
Acequias de careo. Uso agrícola.		
LOCALIZACIÓN:		DESCRIPCIÓN:
Trevélez. Coordenadas: X: 476196 Y: 4100308		
AUTENTICIDAD:		Acequia tradicional de careo del término municipal de Trevélez, que nace a 2.769 metros de altitud. Tiene una longitud aproximada de 3.196 metros y una altitud media de 2.350 metros. Su régimen hídrico es intermitente.
Alto valor ambiental por la proliferación de vegetación y fauna asociada a su cauce, además de histórico y etnológico por la preservación de su uso.		
PROTECCIÓN:		CONSERVACIÓN:
Medidas de diverso grado de consolidación de estructuras en cada uno de los tramos del cauce.	Foto: Parque Natural de Sierra Nevada	Buen estado de conservación a causa del mantenimiento y limpieza realizada por regantes periódicamente al encontrarse en uso.


IDENTIFICACIÓN:		ENTORNO:
121.HID:Acequia-112 Acequia de los Poyos		La vegetación asociada difiere según tramos, desde una zona intermedia semiarbolada hasta distintos cultivos de frutales.
TIPO:		
Acequias de careo. Uso agrícola.		
LOCALIZACIÓN:		DESCRIPCIÓN:
Bérchules. Coordenadas: X: 481513 Y: 4099439		
AUTENTICIDAD:		Acequia tradicional de careo que nace a 2.200 metros de altitud. Tiene una longitud aproximada de 938 metros y una altitud media de 2.155 metros. Su régimen hídrico es intermitente y su trazado es excavado en tierra y delimitado su cauce con piedra pizarra.
Alto valor histórico y etnológico dada su tradicional funcionalidad en la gestión del agua durante siglos, estando asociada a una red de acequias próximas. El carácter colectivo del agua y la responsabilidad comunitaria de su mantenimiento ha garantizado la pervivencia del sistema durante siglos.		
PROTECCIÓN:		CONSERVACIÓN:
Medidas de diverso grado de consolidación de estructuras en cada uno de los tramos del cauce.	Foto: Parque Natural de Sierra Nevada	Buen estado de conservación a causa del mantenimiento y limpieza realizada por regantes periódicamente al encontrarse en uso, así como por encontrar trazado excavado en tierra o piedra.


IDENTIFICACIÓN:			ENTORNO:
122.HID:Acequia-113 Acequia de los Pradillos			La vegetación asociada difiere según tramos, desde una zona alta de pino de repoblación y una intermedia semiarbolada hasta distintos cultivos.
TIPO:			
Acequias de careo. Uso agrícola.			DESCRIPCIÓN:
LOCALIZACIÓN:			
Bérchules. Coordenadas: X 480834 Y:4093505			Acequia tradicional de careo que nace a 1.823 metros de altitud. Tiene una longitud aproximada de 771 metros y una altitud media de 1.813 metros. Su régimen hidrico es intermitente y su trazado es excavado en tierra.
AUTENTICIDAD:			
Alto valor histórico y etnológico dada su tradicional funcionalidad en la gestión del agua durante siglos.	Foto: Parque Natural de Sierra Nevada		
PROTECCIÓN:			CONSERVACIÓN:
Medidas de diverso grado de consolidación de estructuras en cada uno de los tramos del cauce.			Buen estado de conservación a causa del mantenimiento y limpieza realizada por regantes periódicamente al encontrarse en uso, así como por encontrar trazado excavado en tierra.

IDENTIFICACIÓN:	 <p>Foto: Parque Natural de Sierra Nevada</p>	ENTORNO:
123.HID:Acequia-114 Acequia de los Prados Colorados		Matorral denso arbolado y lastonar con pinos, además de pastizal y mosaicos de cultivos en las zonas más bajas.
TIPO:		DESCRIPCIÓN:
Acequias de careo. Uso agrícola.		Acequia tradicional de careo que nace a 2.420 metros de altitud de una presa en el río Lanjarón construida con las técnicas tradicionales de tierra y piedras, próxima al paraje de Prado Largo. Tiene una longitud aproximada de 5.824 metros, una altitud media de 2.250 y vierte sus aguas en la Peña Caballera, a 2188,3 metros sobre el nivel del mar. Su régimen hídrico es intermitente. Sus Ordenanzas determinan que la Acequia de los Prados tome el agua del río utilizando la tercera parte de la que discurre, veintidós horas de cada quince días, o sea, un sábado sí y otro no; para impedir el deterioro de las cosechas de épocas estivales, cuando la cantidad de agua disponible disminuye, se establece el régimen de turno y tanda entre el 1 de Junio al 1 de septiembre, lo que implica el cese del aprovechamiento discrecional y el de ramales y el establecimiento invariable de orden de aprovechamiento dentro de cada finca y cada pago, empezando por las tierras superiores de cada ramal.
LOCALIZACIÓN:		CONSERVACIÓN:
Lanjarón. Acceso por carril a izquierda tras cruzar el Barranco del Salado, a la entrada del casco urbano. Coordenadas: X: 459286 Y: 4093812		Buen estado de conservación a causa del mantenimiento y limpieza realizada por regantes periódicamente al encontrarse en uso.
AUTENTICIDAD:		
Alto valor histórico y etnológico dada su tradicional funcionalidad en la gestión del agua.		
PROTECCIÓN:		
Medidas de diverso grado de consolidación de estructuras en cada uno de los tramos del cauce.		

IDENTIFICACIÓN:		ENTORNO:
124.HID:Acequia-115 Acequia de los Pulgares		
TIPO:		La vegetación característica es matorral de bajo monte y cultivos de almendros y otros frutales.
Acequias de riego. Uso agrícola.		
LOCALIZACIÓN:		DESCRIPCIÓN:
Laroles (Nevada). Coordenadas: X:497366 Y: 4097379		
AUTENTICIDAD:	Foto: Parque Natural de Sierra Nevada	Acequia tradicional de riego que nace a 1.315 metros de altitud. Tiene una longitud aproximada de 186 metros y una altitud media de 1.300. Su régimen hídrico es intermitente. Su trazado está excavado en tierra.
Valor etnológico por la preservación de su uso y tipología constructiva tradicional.		
PROTECCIÓN:		CONSERVACIÓN:
Medidas de diverso grado de consolidación de estructuras en cada uno de los tramos del cauce.		Buen estado de conservación a causa del mantenimiento y limpieza realizada por regantes periódicamente al encontrarse en uso y mantener su trazado en tierra.


IDENTIFICACIÓN:	  <p>Foto: Parque Natural de Sierra Nevada</p>	ENTORNO:
125.HID:Acequia-116 Acequia de los Secanos		<p>La vegetación asociada difiere según tramos, desde una zona intermedia semiarbolada hasta distintos cultivos.</p>
TIPO:		DESCRIPCIÓN:
<p>Acequias de riego. Uso agrícola.</p>		<p>Acequia tradicional de careo que nace a 1.331 metros de altitud. Tiene una longitud aproximada de 1.356 metros y una altitud media de 1.300. Su régimen hídrico es intermitente y su trazado alterna tramos excavados en tierra, con mampostería y cementados.</p>
LOCALIZACIÓN:		
<p>Juviles. Coordenadas: X: 479559 Y: 4089545</p>		
AUTENTICIDAD:		CONSERVACIÓN:
<p>Alto valor histórico y etnológico dada su tradicional funcionalidad en la gestión del agua y su tipología constructiva tradicional de materiales autóctonos.</p>		<p>Buen estado de conservación a causa del mantenimiento y limpieza realizada por regantes periódicamente al encontrarse en uso y preservarse su trazado de tierra o con mampostería, pese a lo cementado.</p>
PROTECCIÓN:		
<p>Medidas de diverso grado de consolidación de estructuras en cada uno de los tramos del cauce.</p>		


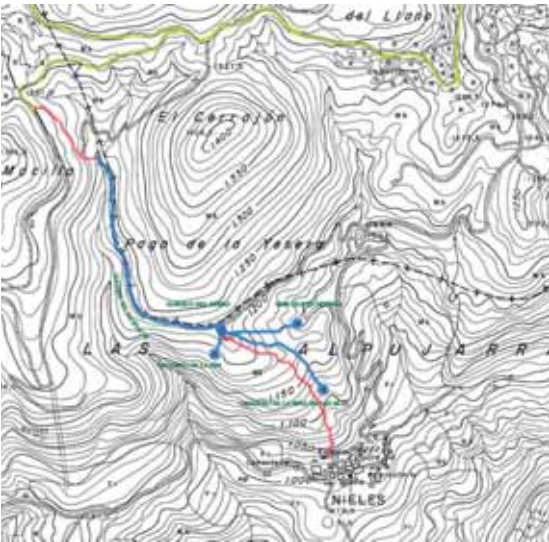
IDENTIFICACIÓN:		ENTORNO:	
126.HID:Acequia-117 Acequia de los Vadillos			
TIPO:		La vegetación difiere según el tramo, destacando las encinas y enebro-piornal, con sabinas, enebros y genisteas.	
Acequias de careo. Uso agrícola.			
LOCALIZACIÓN:		DESCRIPCIÓN:	
Válor. Coordenadas: X: 490233 Y: 4100777		Acequia tradicional de riego ubicado su origen a una altitud media de 2000 metros aproximadamente en el río Válor, en el término municipal de su localidad. Recoge el agua gracias a un trasvase del río Grande de Válor, próximo al Puerto del Lobo, hecho de piedras y situado en una pequeña poza que forma el agua al caer de cierta altura, es decir, recoge el agua directamente de la cumbre donde la nieve se derrite. A lo largo de los tres primeros kilómetros transcurre por un canal excavado en tierra y se deja caer en forma de cascada próximo a una presa de piedras, donde se capta el agua en un canal construido con piedras de pizarra y una pequeña cantidad de cemento que dura unos 300 metros. Al inicio se sitúan dos presillas que dejan caer el agua sobrante al río cuando hay exceso de caudal, las cuales se componen de un pequeño puente de piedra y varias piedras de pizarra que se usan como compuertas al apoyarse en dicho puente. Tras el canal reconstruido de lajas, la acequia vuelve a dirigirse encauzada completamente en tierra y continúa en este estado hasta el final. A lo largo de su recorrido, de casi siete kilómetros de longitud, aparecen diferentes vías de escape, simas o repartidores, enfocados a dirigir el agua hacia el barranco que da al río Válor, actuando como afluentes, pero teniendo especial cuidado de no dejar escapar una cantidad excesiva, ya que debe llegar agua al final de la acequia. Muere en varios ramales, la Acequia del Abulagar Bajo y la Acequia de la Hazilla de Vázquez, también denominada de Abulagar Alto.	
AUTENTICIDAD:			
Gran valor histórico, ambiental y etnológico tanto por la función tradicional de irrigación como por la recarga de ésta al río a lo largo del verano, aprovechando significativamente el agua del deshielo.			
PROTECCIÓN:		CONSERVACIÓN:	
	Foto: Parque Nacional de Sierra Nevada	Buen estado de conservación dado el mantenimiento y limpieza periódica por parte de regantes, o su restauración en 2002 con el fin de aumentar el agua careada, ya que la presencia de ganado doméstico y salvaje destrozaba su trazado e impedía su conducción. Los últimos 300 metros de su recorrido han sido añadidos recientemente, ya que con el tiempo habían caído en desuso y había desaparecido, favoreciendo ahora el careo a un barranco cercano donde la escasez de agua comenzaba a ser innegable, además de un balate y tope de agua para que el agua no se dirija directamente al río.	


IDENTIFICACIÓN:		ENTORNO:
127.HID:Acequia-118 Acequia de los Vianes		La vegetación asociada difiere según tramos, desde una zona intermedia semiarbolada hasta distintos cultivos.
TIPO:		
Acequias de careo. Uso agrícola.		
LOCALIZACIÓN:		DESCRIPCIÓN:
Juviles. Coordenadas: X: 480226 Y: 4091798		Acequia tradicional de riego que nace a 1.650 metros de altitud. Tiene una longitud aproximada de 1.232 metros y una altitud media de 1.625. Su régimen hidrico es intermitente.
AUTENTICIDAD:		
Alto valor histórico y etnológico dada su tradicional funcionalidad en la gestión del agua y su tipología constructiva tradicional de materiales autóctonos.		
PROTECCIÓN:	Foto: Parque Natural de Sierra Nevada	CONSERVACIÓN:
Medidas de diverso grado de consolidación de estructuras en cada uno de los tramos del cauce.		Buen estado de conservación a causa del mantenimiento y limpieza realizada por regantes periódicamente al encontrarse en uso.


IDENTIFICACIÓN:		ENTORNO:
128.HID:Acequia-119 Acequia de los Yesos		La vegetación característica es de arboleda dispersa y matorral de bajo monte.
TIPO:		
Acequias de riego. Uso agrícola.		
LOCALIZACIÓN:		DESCRIPCIÓN:
Albolodúy. Coordenadas: X: 535248 Y:4098542		
AUTENTICIDAD:		
Valor histórico y etnológico por la preservación de su uso.		Acequia tradicional de riego del término municipal de Albolodúy, que nace a 425 metros de altitud. Tiene una longitud aproximada de 2.237 metros y una altitud media de 400 metros. Su régimen hídrico es intermitente y su trazado ha sido cementado.
PROTECCIÓN:		CONSERVACIÓN:
Medidas de diverso grado de consolidación de estructuras en cada uno de los tramos del cauce.	Foto: Parque Natural de Sierra Nevada	Buen estado de conservación a causa del mantenimiento y limpieza realizada por regantes periódicamente al encontrarse en uso.


IDENTIFICACIÓN:		ENTORNO:
129.HID:Acequia-120 Acequia de María Dominguez		La vegetación característica es de almendros y matorral de bajo monte y asociado a la acequia, como juncos.
TIPO:		DESCRIPCIÓN:
Acequias de riego. Uso agrícola.		Acequia tradicional de riego del término municipal de Yegen, que nace a 1.204 metros de altitud. Tiene una longitud aproximada de 649 metros y una altitud media de 1.200 metros. Su régimen hídrico es intermitente y su trazado alterna tramos que están excavados en tierra, con lecho de laja pizarra y cementados.
LOCALIZACIÓN:		
Yegen (Alpujarra de la Sierra). Coordenadas: X: 488975 Y: 4093856		AUTENTICIDAD:
Alto valor ambiental por la proliferación de vegetación y fauna asociada a su cauce, además de histórico y etnológico por la preservación de su uso.	Foto: Parque Natural de Sierra Nevada	CONSERVACIÓN:
PROTECCIÓN:		Buen estado de conservación a causa del mantenimiento y limpieza realizada por regantes periódicamente al encontrarse en uso.
Medidas de diverso grado de consolidación de estructuras en cada uno de los tramos del cauce.		


IDENTIFICACIÓN: 130.HID:ACEQUIA-121 ACEQUIA DE MECINA		ENTORNO: La vegetación característica es pinar de repoblación y matorral de piornal "loco".
TIPO: ACEQUIAS DE CAREO. USO AGRÍCOLA.		DESCRIPCIÓN: Acequia tradicional de careo que nace a 2.070 metros de altitud. Tiene una longitud aproximada de 10.340 metros y una altitud media de 1.700. Su régimen hídrico es intermitente. Su trazado está excavado en tierra y piedra y cuenta con tramos cubiertos con mampostería de pizarra para su encauzamiento y prevenir el deslizamiento del terreno.
LOCALIZACIÓN: MECINA BOMBARÓN (ALPUJARRA DE LA SIERRA). ACCESO POR PISTA DE LA SIERRA AL NORTE DEL CASCO URBANO. Coordenadas: X: 484988 Y: 4097299		CONSERVACIÓN: Buen estado de conservación tanto de su cauce como estructuras de mampostería para su protección, a causa del mantenimiento y limpieza realizada por regantes periódicamente al encontrarse en uso.
AUTENTICIDAD: GRAN VALOR AMBIENTAL POR LA PROLIFERACIÓN DE VEGETACIÓN Y FAUNA ASOCIADA A SU CAUCE, ADEMÁS DE HISTÓRICO Y ETNOLÓGICO POR LA PRESERVACIÓN DE SU USO Y TIPOLOGÍA CONSTRUCTIVA TRADICIONAL, CONSTITUYENDO LA ACEQUIA DE CAREO DE MAYOR EXTENSIÓN DE TODA SIERRA NEVADA.		Foto: Parque Natural de Sierra Nevada
PROTECCIÓN: MEDIDAS DE DIVERSO GRADO DE CONSOLIDACIÓN DE ESTRUCTURAS EN CADA UNO DE LOS TRAMOS DEL CAUCE.		

IDENTIFICACIÓN:		ENTORNO:
131.HID:Acequia-122 Acequia de Nieves		Matorral en ladera de bajo monte, mientras que a lo largo del trazado de la acequia se aprecian juncos y vegetación asociada a ribera. En la ladera opuesta se encuentran las Minas de Mancilla.
TIPO:	Foto: Estefanía Fernández Fernández	DESCRIPCIÓN:
Acequias de riego. Uso agrario.		Acequia tradicional de riego cuyo trazado recorre la media ladera occidental del Cerro El Cerrajón, por el conocido como Pago de la Yesera, en torno a una media de 1.230 metros de altitud. Tiene una longitud aproximada de 700 metros y comienza en el partidero que reparte el agua, procedente de la Acequia Real de Cástaras, al Cortijo de Don Juan y a Nieves, continuando paralela a la linde del término municipal de Cástaras con Juviles, discurriendo en suave pendiente desde la cota de los 1.240 metros hasta llegar a la Alberca del Cerro, donde desciende hasta los 1220, desde la cual se distribuye el agua hacia las diferentes tierras de riego de Nieves. Su cauce presenta tramos de tierra, así como tramos excavados en roca. Junto a ella existe un camino de servicio y unos metros más arriba, de forma paralela a la acequia, se encuentra el antiguo camino de herradura, conservando aún gran parte del abalataamiento de mampostería de piedra.
LOCALIZACIÓN: Nieves (Cástaras). Acceso por pista de tierra a izquierda en la Carretera de Juviles a Trevélez, alrededor del km.11. Coordenadas : X: 479003 Y: 4088009		CONSERVACIÓN:
AUTENTICIDAD:	Fuente: Ángel Bañuelos	Buen estado de conservación del cauce de la acequia con tramos de tierra y excavados en roca, proliferando en su orilla vegetación asociada a este tipo de ambientes.
Alto valor histórico y etnológico al aparecer ya referenciada en el <i>Libro de Apeo</i> de 1574 y formar parte de un sistema de riego tradicional en Nieves de criaderos (de la Era, de la Mina de San Blas) y simas (de las Yeseras,...) de infiltración y circulación subterránea de agua, de fuentes naturales y de Alberca del Cerro que la almacena y distribuye para disponer de ella también durante el estiaje.	PROTECCIÓN:	

IDENTIFICACIÓN:		ENTORNO:
132.HID:Acequia-123 Acequia de Órgiva; Acequia Nueva		Entorno de acusada pendiente, con diversos cortijos circundantes escasamente cultivados. Vegetación de bajo monte y bosque de ribera en la parte inferior.
TIPO:		
Acequias de riego. Uso agrícola.		
LOCALIZACIÓN:		DESCRIPCIÓN:
Pampaneira, Órgiva. Bajo la Carretera GR-421 y paralela a la misma. Coordenadas: X: 465768 Y:4085641		Acequia de riego que nace en el margen derecho del azud del río Poqueira, junto al Pago de las Suertes, a 850 metros de altitud. Tiene una longitud aproximada de 8.640 kilómetros y una altitud media de 700 metros. En gran parte entubada, y, siguiendo un difícil trazado a causa de la orografía, atraviesa los parajes de El Tajo del Olivar, Siete Hornos y las Cañailas en el término de Pampaneira, prosiguiendo luego hasta Órgiva. Su régimen hídrico es permanente.
AUTENTICIDAD:		Alto valor etnológico al ser usado el bien para la gestión del agua hasta Órgiva, así como importante papel ecológico por la floración de vegetación generada por infiltración.
PROTECCIÓN:		Inscrito BIC: Conjunto Histórico del Barranco del Poqueira (29/11/1982). Nivel 2: Protección integral. Consolidación de la estructura en ciertos tramos para evitar pérdidas, mediante la sustitución de tubos por materiales menos discordantes con el entorno.
Inscrito BIC: Conjunto Histórico del Barranco del Poqueira (29/11/1982). Nivel 2: Protección integral. Consolidación de la estructura en ciertos tramos para evitar pérdidas, mediante la sustitución de tubos por materiales menos discordantes con el entorno.		Foto: NNSS de Planeamiento del Barranco del Poqueira. Diputación de Granada.
Inscrito BIC: Conjunto Histórico del Barranco del Poqueira (29/11/1982). Nivel 2: Protección integral. Consolidación de la estructura en ciertos tramos para evitar pérdidas, mediante la sustitución de tubos por materiales menos discordantes con el entorno.		El estado de conservación es desigual dependiendo del tramo del que se trate, destacando el entubado y utilización de hormigón y tubos para control de pérdidas.



IDENTIFICACIÓN:		ENTORNO:	
133.HID:Acequia-124 Acequia de Paul			
TIPO:		DESCRIPCIÓN:	
Acequias de careo. Uso agrícola.		Acequia tradicional de careo del término municipal de Pórtugos, que nace a 1.850 metros de altitud. Tiene una longitud aproximada de 1.059 metros y una altitud media de 1.830 metros. Su régimen hídrico es intermitente y su trazado está excavado en tierra.	
LOCALIZACIÓN:			
Pórtugos. Coordenadas: X:471564 Y: 4090481			
AUTENTICIDAD:		Foto: Parque Natural de Sierra Nevada	CONSERVACIÓN:
Alto valor ambiental por la proliferación de vegetación y fauna asociada a su cauce, además de histórico y etnológico, por la preservación de su uso.		Buen estado de conservación a causa del mantenimiento y limpieza realizada por regantes periódicamente al encontrarse en uso.	
PROTECCIÓN:			
Medidas de diverso grado de consolidación de estructuras en cada uno de los tramos del cauce.			


IDENTIFICACIÓN:		ENTORNO:
134.HID:Acequia-125 Acequia de Poyo Enmedio		La vegetación asociada difiere según tramos, desde una zona intermedia de pino de repoblación y matorral de bajo monte.
TIPO:		
Acequias de careo. Uso agrícola.		
LOCALIZACIÓN:		DESCRIPCIÓN:
Bérchules. Coordenadas: X: 482761 Y: 4100392		
AUTENTICIDAD:		Acequia tradicional de careo que nace a 2.179 metros de altitud. Tiene una longitud aproximada de 2.069 metros y una altitud media de 2.094 metros. Su régimen hídrico es intermitente y su trazado es excavado en tierra y delimitación de cauce de lajas de pizarra.
Alto valor histórico y etnológico dada su tradicional funcionalidad en la gestión del agua durante siglos.	Foto: Parque Natural de Sierra Nevada	
PROTECCIÓN:		CONSERVACIÓN:
Medidas de diverso grado de consolidación de estructuras en cada uno de los tramos del cauce.		Buen estado de conservación a causa del mantenimiento y limpieza realizada por regantes periódicamente al encontrarse en uso, así como por encontrar trazado excavado en tierra y con lajas.

IDENTIFICACIÓN:	 <p>Foto: Parque Natural de Sierra Nevada</p>	ENTORNO:
135.HID:Acequia-126 Acequia de Pradillo Martin		La vegetación asociada difiere según tramos, desde una zona intermedia semiarbolada hasta distintos cultivos de frutales y hortalizas.
TIPO:		DESCRIPCIÓN:
Acequias de careo. Uso agrícola.		Acequia tradicional de careo que nace a 1.768 metros de altitud. Tiene una longitud aproximada de 382 metros y una altitud media de 1.760. Su régimen hídrico es intermitente y su trazado excavado en tierra.
LOCALIZACIÓN:		CONSERVACIÓN:
Juviles. Coordenadas: X: 478656 Y: 4091537		Buen estado de conservación a causa del mantenimiento y limpieza realizada por regantes periódicamente al encontrarse en uso y preservarse su trazado de tierra.
AUTENTICIDAD:		
Alto valor histórico y etnológico dada su tradicional funcionalidad en la gestión del agua y su tipología constructiva tradicional de materiales autóctonos.		
PROTECCIÓN:		
Medidas de diverso grado de consolidación de estructuras en cada uno de los tramos del cauce.		


IDENTIFICACIÓN:		ENTORNO:
137.HID:Acequia-128 Acequia de Prado Lobo		
TIPO:		DESCRIPCIÓN:
Acequias de careo. Uso agrícola.		Acequia tradicional de careo del término municipal de Valor, que nace a 1.450 metros de altitud. Tiene una longitud aproximada de 1.033 metros y una altitud media de 1.400 metros. Su régimen hídrico es intermitente y su trazado está excavado en tierra.
LOCALIZACIÓN:		CONSERVACIÓN:
Valor. Coordenadas: X: 493054 Y: 4098351		Buen estado de conservación a causa del mantenimiento y limpieza realizada por regantes periódicamente al encontrarse en uso.
AUTENTICIDAD:	Foto: Parque Natural de Sierra Nevada	
Alto valor ambiental por la proliferación de vegetación y fauna asociada a su cauce, además de histórico y etnológico por la preservación de su uso.		
PROTECCIÓN:		
Medidas de diverso grado de consolidación de estructuras en cada uno de los tramos del cauce.		

IDENTIFICACIÓN:		ENTORNO:
138.HID:Acequia-129 Acequia de Prado Mocho		La vegetación predominante es de encinas y matorral de bajo monte y pinar de repoblación en cota alta.
TIPO:		DESCRIPCIÓN:
Acequias de riego y careo. Uso agrícola.		Acequia tradicional de riego y careo que nace a 1.750 metros de altitud. Tiene una longitud aproximada de 313 metros y una altitud media similar a la del nacimiento. Su régimen hídrico es intermitente. Su trazado está excavado en tierra y piedra pizarra.
LOCALIZACIÓN:		CONSERVACIÓN:
Paterna del Río. Coordenadas: X: 503190 Y: 4101923		Buen estado de conservación a causa del mantenimiento y limpieza realizada por regantes periódicamente al encontrarse en uso.
AUTENTICIDAD:		
Valor ambiental por la proliferación de vegetación y fauna asociada a su cauce, además de histórico y etnológico por la preservación de su uso y tipología constructiva tradicional.		
PROTECCIÓN:		
Medidas de diverso grado de consolidación de estructuras en cada uno de los tramos del cauce.	Foto: Parque Natural de Sierra Nevada	


IDENTIFICACIÓN:		ENTORNO:
139.HID:Acequia-130 Acequia de Prados Grandes		
TIPO:		DESCRIPCIÓN:
Acequias de riego y careo. Uso agrícola.		Acequia tradicional de riego y careo del término municipal de Válor, que nace a 1.593 metros de altitud. Tiene una longitud aproximada de 133 metros y una altitud media de 1.590 metros. Su régimen hídrico es intermitente. Su trazado es excavado en tierra y piedra, y delimitado el cauce de algunos tramos con lajas de pizarra.
LOCALIZACIÓN:		CONSERVACIÓN:
Válor. Coordenadas: X: 490069 Y: 4096550		Buen estado de conservación a causa del mantenimiento y limpieza realizada por regantes periódicamente al encontrarse en uso.
AUTENTICIDAD:	Foto: Parque Natural de Sierra Nevada	
Alto valor ambiental por la proliferación de vegetación y fauna asociada a su cauce, además de histórico y etnológico por la preservación de su uso.		
PROTECCIÓN:		
Medidas de diverso grado de consolidación de estructuras en cada uno de los tramos del cauce.		



IDENTIFICACIÓN:		ENTORNO:
140.HID:Acequia-131 Acequia de Vacares		La vegetación característica es pino de repoblación y pional.
TIPO:		DESCRIPCIÓN:
Acequias de careo. Uso agrícola.		Acequia tradicional de careo del término municipal de Trevélez, que nace a 2.530 metros de altitud. Tiene una longitud aproximada de 3.756 metros y una altitud media de 2.450 metros. Su régimen hídrico es intermitente.
LOCALIZACIÓN:		CONSERVACIÓN:
Trevélez. Coordenadas: X: 477759 Y: 4103495		Buen estado de conservación a causa del mantenimiento y limpieza realizada por regantes periódicamente al encontrarse en uso.
AUTENTICIDAD:		Foto: Parque Natural de Sierra Nevada
Alto valor ambiental por la proliferación de vegetación y fauna asociada a su cauce, además de histórico y etnológico por la preservación de su uso.		PROTECCIÓN:
Medidas de diverso grado de consolidación de estructuras en cada uno de los tramos del cauce.		


IDENTIFICACIÓN:		ENTORNO:
141.HID:Acequia-132 Acequia de Válor Alto		
TIPO:		
Acequias de riego. Uso agrícola.		
LOCALIZACIÓN:		DESCRIPCIÓN:
Válor. Coordenadas: X: 491637 Y: 4095422		Acequia tradicional de careo del término municipal de Válor, que nace a 1.880 metros de altitud. Tiene una longitud aproximada de 2.885 metros y una altitud media de 1.150 metros. Su régimen hídrico es intermitente.
AUTENTICIDAD:		
Alto valor ambiental por la proliferación de vegetación y fauna asociada a su cauce, además de histórico y etnológico por la preservación de su uso.		
PROTECCIÓN:	Foto: Parque Natural de Sierra Nevada	CONSERVACIÓN:
Medidas de diverso grado de consolidación de estructuras en cada uno de los tramos del cauce.		Buen estado de conservación a causa del mantenimiento y limpieza realizada por regantes periódicamente al encontrarse en uso.


IDENTIFICACIÓN:		ENTORNO:
142.HID:Acequia-133 Acequia de Yegen		Vegetación de matorral y pino de repoblación en la parte alta de la Loma del Paso. A lo largo de la suave pendiente de la loma, por Las Hoyas, se suceden cultivos de habichuelas y tomates.
TIPO:		DESCRIPCIÓN:
Acequias de careo. Uso agrícola.		Acequia tradicional de riego que corre desde su nacimiento por las Piedras de Peregrina, a más de 1.600 metros de altitud, hasta el casco urbano de Yegen, atravesando la Loma del Paso, donde se ubica un antiguo molino harinero que molía con ayuda de este agua, y descendiendo por Las Hoyas y diversas hazas de cultivo de habichuelas y tomates hasta llegar a la carretera de Mecina Bombarón a Yegen. Tiene un recorrido de unos seis kilómetros aproximadamente y su tipología es de careo en la parte superior, con cauce de tierra que permite la irrigación del subsuelo y la creación de simas que afloran a lo largo de la ladera y en el casco urbano de Yegen, mientras que alterna con cauce cementado por el paraje de La Señal.
LOCALIZACIÓN:		Fotos: Estefanía Fernández
Yegen. A seis kilómetros por la pista de tierra de la Sierra, segundo carril a la izquierda de la Carretera A-4130 en dirección Yegen-Mecina Bombarón. Coordenadas: X: 487529 Y: 4097083	AUTENTICIDAD:	Buen estado de conservación a causa del mantenimiento y limpieza periódica de su cauce por parte de regantes. Revestimiento de cemento en ciertos tramos y tierra en los de más altitud.
Alto valor histórico y etnológico por su uso continuado para el riego de cultivos desde su origen, cuyos derechos vienen ya reflejados en el año 1661, así como por servir a un molino harinero que tradicionalmente ha abastecido a dos poblaciones, Yegen y Mecina Bombarón, al situarse en el límite de ambos términos municipales. Destacados son también los valores ambientales y paisajísticos de la acequia de careo por la infiltración subsuperficial y la generación de vegetación asociada y simas que permean hasta el casco urbano.	PROTECCIÓN:	
Recuperación, al menos en puntos estratégicos, de la función tradicional de irrigación, al no posibilitar su cauce hormigonado y encajado la proliferación de vegetación asociada.		



IDENTIFICACIÓN:		ENTORNO:
143.HID:Acequia-134 Acequia del Águila		
TIPO:		La vegetación característica es pino de repoblación y pinal.
Acequias de careo. Uso agrícola.		DESCRIPCIÓN:
LOCALIZACIÓN:		Acequia tradicional de careo del término municipal de Trevélez, que nace a 2.460 metros de altitud. Tiene una longitud aproximada de 387 metros y una altitud media de 2.420 metros. Su régimen hídrico es intermitente.
Trevélez. Coordenadas: X: 479588 Y: 4103178		
AUTENTICIDAD:		Foto: Parque Natural de Sierra Nevada
Alto valor ambiental por la proliferación de vegetación y fauna asociada a su cauce, además de histórico y etnológico por la preservación de su uso.		CONSERVACIÓN:
PROTECCIÓN:		Buen estado de conservación a causa del mantenimiento y limpieza realizada por regantes periódicamente al encontrarse en uso.
Medidas de diverso grado de consolidación de estructuras en cada uno de los tramos del cauce.		


IDENTIFICACIÓN:		ENTORNO:
144.HID:Acequia-135 Acequia del Almiar		
TIPO:		
Acequias de riego y careo. Uso agrícola.		
LOCALIZACIÓN:		DESCRIPCIÓN:
Soportújar. Coordenadas: X: 464249 Y: 4090637		Acequia tradicional de riego y careo que nace a 1.860 metros de altitud. Tiene una longitud aproximada de 3.927 metros y una altitud media de 1.750 metros. Su régimen hídrico es intermitente.
AUTENTICIDAD:		
Valor ambiental por la proliferación de vegetación y fauna asociada a su cauce, además de histórico (al menos desde 1870 según la datación de sus ordenanzas) y etnológico por la preservación de su uso y tipología constructiva tradicional.		
PROTECCIÓN:	Foto: Parque Natural de Sierra Nevada	CONSERVACIÓN:
Medidas de diverso grado de consolidación de estructuras en cada uno de los tramos del cauce.		Buen estado de conservación a causa del mantenimiento y limpieza realizada por regantes periódicamente al encontrarse en uso.


IDENTIFICACIÓN:		ENTORNO:
145.HID:Acequia-136 Acequia del Arenal		La vegetación predominante es de pino de repoblación y matorral de bajo monte.
TIPO:		DESCRIPCIÓN:
Acequias de riego y careo. Uso agrícola.		Acequia tradicional de riego y careo que nace a 2.099 metros de altitud. Tiene una longitud aproximada de 2.066 metros y una altitud media de 2.060 metros. Su régimen hidrico es intermitente. Su trazado está excavado en tierra y con lecho de piedra pizarra.
LOCALIZACIÓN:	Foto: Parque Natural de Sierra Nevada	CONSERVACIÓN:
Mecina Bombarón (Alpujarra de la Sierra). Coordenadas: X: 485424 Y: 4099127	AUTENTICIDAD: Alto valor ambiental por la proliferación de vegetación y fauna asociada a su cauce, además de histórico y etnológico por la preservación de su uso y tipología constructiva tradicional.	Buen estado de conservación a causa del mantenimiento y limpieza realizada por regantes periódicamente al encontrarse en uso.
PROTECCIÓN:	Medidas de diverso grado de consolidación de estructuras en cada uno de los tramos del cauce.	


IDENTIFICACIÓN:		ENTORNO:
146.HID:Acequia-137 Acequia Del Arroyo de Tices		Destacan las formaciones arbóreas densas de encinar con pinos, acompañados por rosales y espinos.
TIPO:		
Acequias de riego y careo. Uso agrícola.		
LOCALIZACIÓN:		DESCRIPCIÓN:
Ohanes. Acceso por pista forestal hacia la sierra. Coordenadas: X:520648 Y: 4104068		
AUTENTICIDAD:	Foto: Parque Nacional de Sierra Nevada	Acequia tradicional esencialmente de riego y careo. Nace a 1.650 metros de altitud y tiene una longitud de 2.280 metros y su caudal es intermitente. Se trata de una acequia excavada en tierra, con algunos trazos revestidos de pizarra para evitar infiltraciones excesivas.
Gran valor histórico, ambiental y etnológico.		
PROTECCIÓN:		CONSERVACIÓN:
Consolidación de puntos concretos sin alterar estructura y funcionalidad.		Buen estado de conservación.


IDENTIFICACIÓN:		ENTORNO:
147.HID:Acequia-138 Acequia del Aulagar Alto		
TIPO:		DESCRIPCIÓN:
Acequias de riego y careo. Uso agrícola.		Acequia tradicional de riego y careo del término municipal de Valor, que nace a 1.661 metros de altitud. Tiene una longitud aproximada de 472 metros y una altitud media de 1.650 metros. Su régimen hídrico es intermitente. Su trazado es excavado en tierra.
LOCALIZACIÓN:	Foto: Parque Natural de Sierra Nevada	CONSERVACIÓN:
Valor. Coordenadas: X: 490259 Y: 4097119	Buen estado de conservación a causa del mantenimiento y limpieza realizada por regantes periódicamente al encontrarse en uso.	
AUTENTICIDAD:	Alto valor ambiental por la proliferación de vegetación y fauna asociada a su cauce, además de histórico y etnológico por la preservación de su uso.	
PROTECCIÓN:	Medidas de diverso grado de consolidación de estructuras en cada uno de los tramos del cauce.	

IDENTIFICACIÓN:		ENTORNO:
148.HID:Acequia-139 Acequia del Aulagar Bajo		
TIPO:		DESCRIPCIÓN:
Acequias de riego y careo. Uso agrícola.		<p>Acequia tradicional de riego y careo del término municipal de Valor, que nace a 1.562 metros de altitud. Tiene una longitud aproximada de 309 metros y una altitud media de 1.560 metros. Su régimen hídrico es intermitente. Su trazado es excavado en tierra y piedra.</p>
LOCALIZACIÓN:	Foto: Parque Natural de Sierra Nevada	CONSERVACIÓN:
Valor. Coordenadas: X: 490553 Y: 4096597		<p>Buen estado de conservación a causa del mantenimiento y limpieza realizada por regantes periódicamente al encontrarse en uso.</p>
AUTENTICIDAD:	Alto valor ambiental por la proliferación de vegetación y fauna asociada a su cauce, además de histórico y etnológico por la preservación de su uso.	PROTECCIÓN:
Medidas de diverso grado de consolidación de estructuras en cada uno de los tramos del cauce.		


IDENTIFICACIÓN:		ENTORNO:
149.HID:Acequia-140 Acequia del Barjas		La vegetación asociada es de encinar, castaños, almendros y matorral bajo. Se asocia a un antiguo poblado, Barja, que desapareció a mediados del siglo XIX a causa del deslizamiento de la ladera en la que se ubicaba.
TIPO:		DESCRIPCIÓN:
Acequias de careo. Uso agrícola.		 <p data-bbox="703 1051 958 1070">Foto: Estefanía Fernández Fernández</p> <p data-bbox="1498 667 2089 847">Acequia tradicional de careo que nace a 1.561 metros de altitud, tomando sus aguas del río Chico, desde el amanecer hasta las cuatro de la tarde, se pertenece a Órgiva. Su régimen hídrico es intermitente y tiene una longitud aproximada de 3.236 metros y una altitud media de 1.500, regando las tierras del antiguo poblado de Barjas, del cual toma su nombre. La acequia continuó en uso, a pesar de la desaparición del poblado, hasta la década de 1990, momento en el que se abandonó, siendo recuperada en 2014. Tiene un ramal denominado "La Hijuela".</p>
LOCALIZACIÓN:		CONSERVACIÓN:
Cañar. Coordenadas: X: 462972 Y: 4089630		Buen estado actual de conservación a causa del mantenimiento y limpieza realizada por regantes, vecinos, colectivos y voluntarios en una actividad de difusión organizada por la Universidad de Granada en 2014, bajo el marco de un proyecto europeo.
AUTENTICIDAD:		
Alto valor histórico y etnológico dada su tradicional funcionalidad en la gestión del agua y por la tipología constructiva tradicional que utiliza materiales autóctonos. Las aguas del Barjas riegan en la sierra y también en la vega, de ahí su incidencia en cotas altas por la infiltración del subsuelo y en su uso para el sistema de cultivos a lo largo de su recorrido.		
PROTECCIÓN:		
Medidas de diverso grado de consolidación de estructuras en cada uno de los tramos del cauce.		


IDENTIFICACIÓN:	 <p>Foto: Parque Natural de Sierra Nevada</p>	ENTORNO:
150.HID:Acequia-141 Acequia del Barranco Bermejo		La vegetación predominante es de encinas y matorral de bajo monte y pinar de repoblación en cota alta.
TIPO:		DESCRIPCIÓN:
Acequias de riego y careo. Uso agrícola.		Acequia tradicional de riego y careo que nace a 1.523 metros de altitud. Tiene una longitud aproximada de 1.489 metros y una altitud media de 1.500 metros. Su régimen hidrico es intermitente. Su trazado está excavado en tierra y piedra pizarra.
LOCALIZACIÓN:		CONSERVACIÓN:
Paterna del Rio. Coordenadas: X: 504005 Y:4099671		Buen estado de conservación a causa del mantenimiento y limpieza realizada por regantes periódicamente al encontrarse en uso.
AUTENTICIDAD:		
Valor ambiental por la proliferación de vegetación y fauna asociada a su cauce, además de histórico y etnológico por la preservación de su uso y tipología constructiva tradicional.		
PROTECCIÓN:		
Medidas de diverso grado de consolidación de estructuras en cada uno de los tramos del cauce.		


IDENTIFICACIÓN:		ENTORNO:
151.HID:Acequia-142 Acequia del Barranco de la Bina		<p>La vegetación asociada difiere según tramos, desde una zona intermedia semiarbolada hasta distintos cultivos.</p>
TIPO:		
<p>Acequias de riego. Uso agrícola.</p>		
LOCALIZACIÓN:		DESCRIPCIÓN:
<p>Busquistar. Coordenadas: X: 475504 Y: 40092755</p>		<p>Acequia tradicional de riego que nace a 1.422 metros de altitud. Tiene una longitud aproximada de 1.391 metros y una altitud media de 1.420 metros. Su régimen hídrico es intermitente y su trazado es excavado en tierra.</p>
AUTENTICIDAD:		
<p>Alto valor histórico y etnológico dada su tradicional funcionalidad en la gestión del agua durante siglos.</p>		<p>Foto: Parque Natural de Sierra Nevada</p>
PROTECCIÓN:		CONSERVACIÓN:
<p>Medidas de diverso grado de consolidación de estructuras en cada uno de los tramos del cauce.</p>		<p>Buen estado de conservación a causa del mantenimiento y limpieza realizada por regantes periódicamente al encontrarse en uso, así como por encontrar trazado excavado en tierra.</p>


IDENTIFICACIÓN:		ENTORNO:
152.HID:Acequia-143 Acequia del Barranco de Laujar		Formación arboleda densa de coníferas con rodales de matorral también denso, matizando la presencia de enebro-piornal en las zonas más altas y tomillar lastonar en zonas intermedias. se conserva en las proximidades el camino antiguo de extracción de los materiales que pasa por encima de la acequia. Un hermoso barranco de elevada biodiversidad vegetal.
TIPO:		DESCRIPCIÓN:
Acequias de riego. Uso agrícola.		Acequia tradicional de riego que parte y atraviesa del término de fuente victoria (almería), fondón y beires, hasta confluir con dos galerías de las aguas de la fuente del nacimiento, en el mismo término. se encuentra en mayor medida excavada en tierra y roca, aunque en ocasiones y debido a las difíciles condiciones del terreno aparece recubierta de cemento o incluso sustituida por una tubería de fibrocemento. En la ladera enfrentada de paso de esta acequia existe otra a menor cota a destacar por su dificultad estructural, pues está casi completamente excavada en la roca, con multitud de galerías para el paso del agua. El reparto de agua da comienzo los sábados a la puesta del sol en los brazales altos y termina los martes en el pago de la Joya, a excepción de sequía, donde, si estiman oportuno, los regantes de beires pueden distribuir el agua por un ramal en vez de dos.
LOCALIZACIÓN:		CONSERVACIÓN:
Beires. Coordenadas: X: 517236 Y: 4097401		Buen estado de conservación dado el mantenimiento y limpieza periódica por parte de regantes. Cuenta con pequeños tramos recubiertos de cemento, o incluso sustituidos por tubería de fibrocemento para reforzar los trayectos donde la erosión u otros factores afectan especialmente.
AUTENTICIDAD:	Foto: Parque Nacional de Sierra Nevada	
Gran valor histórico, ambiental y etnológico tanto por la utilización de materiales del entorno y su uso en la gestión del riego. Las aguas fueron adjudicadas a los pueblos de Beires, Almócita y Padules por acto dictado en Canjáyar con fecha del 1574, en la que se ordenaba formar el apeo, deslinde y amojonamiento, reparto de tierras y averiguaciones de las aguas con las que se regaban y encaminamiento de ellas, y otros bienes confiscados a los moriscos. Poco después de su toma, la acequia también era empleada en el lavado de material extraído en unas antiguas minas abandonadas.		
PROTECCIÓN:		

IDENTIFICACIÓN:		ENTORNO:	
153.HID:Acequia-144 Acequia del Barranco de los Cortijuelos			
TIPO:		La vegetación característica es de arboleda diversa como pinos, encinas y nogales y matorral de monte bajo.	
Acequias de riego y careo. Uso agrícola.		DESCRIPCIÓN:	
LOCALIZACIÓN:		Acequia tradicional de riego y careo que nace a 1.824 metros de altitud y discurre por el cortijo homónimo. Tiene una longitud aproximada de 209 metros y una altitud media de 1.820. Su régimen hidrico es intermitente. Su trazado está excavado en tierra.	
Mairena (Nevada). Coordenadas: X: 493795 Y: 4101309			Foto: Parque Natural de Sierra Nevada
AUTENTICIDAD:			
Valor ambiental, histórico y etnológico por la preservación de su uso y su tipología constructiva tradicional.			CONSERVACIÓN:
PROTECCIÓN:		Buen estado de conservación a causa del mantenimiento y limpieza realizada por regantes periódicamente al encontrarse en uso.	
Medidas de diverso grado de consolidación de estructuras en cada uno de los tramos del cauce.			


IDENTIFICACIÓN:		ENTORNO:
154.HID:Acequia-145 Acequia del Barranco de los Molinos		
TIPO:		La vegetación predominante es de enicnas y matorral de bajo monte.
Acequias de riego y careo. Uso agrícola.		
LOCALIZACIÓN:		DESCRIPCIÓN:
Mecina Bombarón (Alpujarra de la Sierra). Coordenadas: X: 486922 Y: 4097242		
AUTENTICIDAD:		
Valor ambiental por la proliferación de vegetación y fauna asociada a su cauce, además de histórico y etnológico por la preservación de su uso y tipología constructiva tradicional.		Acequia tradicional de riego y careo que nace a 1.444 metros de altitud. Tiene una longitud aproximada de 84 metros y una altitud media de 1.440 metros. Su régimen hidrico es intermitente. Su trazado está excavado en tierra y con lecho de piedra.
PROTECCIÓN:	Foto: Parque Natural de Sierra Nevada	CONSERVACIÓN:
Medidas de diverso grado de consolidación de estructuras en cada uno de los tramos del cauce.		Buen estado de conservación a causa del mantenimiento y limpieza realizada por regantes periódicamente al encontrarse en uso.


IDENTIFICACIÓN:		ENTORNO:	
155.HID:Acequia-146 Acequia del Barranco de Ohanes		Matorral denso dominado por rascaviejas acompañado de coníferas dispersas. Cruza varias extensiones de terreno que aparecen prácticamente desprovistas de vegetación. En contraste, y gracias a la humedad generada por el agua de la acequia crecen varias especies vegetales ligadas a su trazado.	
TIPO:		DESCRIPCIÓN:	
Acequias de careo. Uso agrícola.		Acequia tradicional de riego ubicada a una altitud media de 1.750 metros, aproximadamente, y que se extiende a lo largo de prácticamente 9 kilómetros. Surge a través de una presa construida en el Barranco de Ohanes de Beires, hasta confluir con dos galerías de agua de la Fuente del Nacimiento de Beires, ya próxima al pueblo. Está excavada casi totalmente en tierra, aunque algunos tramos están revestidos de lajas o incluso de cemento. El uso del agua corresponde en término de Beires desde la puesta de sol los sábados hasta igual hora de los martes, en Almócita desde la puesta de sol de los martes hasta igual hora de los jueves y a Padules desde la puesta de sol de los jueves hasta a igual hora de los sábados.	
LOCALIZACIÓN:		Foto: Parque Nacional de Sierra Nevada	CONSERVACIÓN:
Beires. Acceso al tramo final de la acequia en una zona próxima al pueblo o desde el carril que une Beires con Ohanes (AL-4402) y pasa junto a los depósitos de agua potable. Coordenadas: X: 516294 Y: 4100926			Buen estado de conservación dado el mantenimiento y limpieza periódica por parte de regantes. Cuenta con pequeños tramos recubiertos de cemento para reforzar los trayectos donde la erosión u otros factores afectan especialmente.
AUTENTICIDAD:		Gran valor histórico, ambiental y etnológico tanto por la utilización de materiales del entorno y su uso en la gestión del riego. Se trata de una de las acequias de careo de mayor longitud de Sierra Nevada. Sus aguas fueron adjudicadas a los pueblos de Beires, Almócita y Padules, por auto dictado en Canjajar con fecha de 1574, tras el deslinde y amojonamiento, reparto de tierras y averiguación de aguas de riego encargado por el Rey D. Felipe.	
PROTECCIÓN:			


IDENTIFICACIÓN:		ENTORNO:	
156.HID:Acequia-147 Acequia del Barranco de Ohanes			
TIPO:		DESCRIPCIÓN:	
Acequias de riego. Uso agrícola.		<p>Acequia tradicional de riego que nace a 990 metros y discurre por similar altitud por el barranco que le da su nombre. Tiene una extensión de 180 metros y su régimen hídrico es intermitente, encontrándose por esta causa, así como para evitar pérdidas de agua, su cauce cementado.</p>	
LOCALIZACIÓN:		Foto: Parque Nacional de Sierra Nevada	CONSERVACIÓN:
Ohanes. Coordenadas: X: 520664 y: 4104061			<p>Buen estado de conservación a causa del mantenimiento y limpieza realizada por regantes periódicamente al encontrarse en uso.</p>
AUTENTICIDAD:			
PROTECCIÓN:			


IDENTIFICACIÓN:		ENTORNO:
157.HID:Acequia-148 Acequia del Barranquillo Rubio		
TIPO:		La vegetación predominante es la de cultivos de hortalizas y frutales.
Acequias de riego y careo. Uso agrícola.		
LOCALIZACIÓN:		DESCRIPCIÓN:
Láujar de Andarax. Coordenadas: X: 510575 Y:4101919		
AUTENTICIDAD:		Acequia tradicional de riego y careo que nace a 1.751 metros de altitud. Tiene una longitud aproximada de 657 metros y una altitud media de 1.730. Su régimen hidrico es intermitente. Su trazado es excavado en tierra.
Valor ambiental por la proliferación de vegetación y fauna asociada a su cauce, además de histórico y etnológico, por la preservación de su uso.	Foto: Parque Natural de Sierra Nevada	
PROTECCIÓN:		CONSERVACIÓN:
Medidas de diverso grado de consolidación de estructuras en cada uno de los tramos del cauce.		Buen estado de conservación a causa del mantenimiento y limpieza realizada por regantes periódicamente al encontrarse en uso.


IDENTIFICACIÓN:		ENTORNO:
158.HID:Acequia-149 Acequia Real de Laroles; Acequia de los Moros.		Destaca en la zona la existencia de matorral denso de piornal con arbolado de quercineas y masas de pinos de repoblación. Destacable en su tramo es el Partidor del Vinagre.
TIPO:		DESCRIPCIÓN:
Acequias de careo. Uso agrícola.		Acequia tradicional de careo que nace a 1.820 metros de altitud y toma agua directamente del río Laroles. Vierte sus aguas en el lugar conocido como Repartidor del Vinagre, junto a la Acequia de la Sierra de Mairena, donde se infiltra para salir aguas abajo. Tiene una longitud aproximada de 5.140 metros y una altitud media de 1.750. Su régimen hídrico es intermitente. Según sus Ordenanzas, sus aguas se dedican en unión del pueblo de Mairena a suministrar los veneros y careos para las fuentes de los pagos de Dondurón y Joplón de este término durante el invierno y en primaveras abundantes, de cuya cantidad de agua pertenece a Mairena una tercera parte y a Laroles las dos partes restantes, existiendo una casilla de distribución con tres caños de igual diámetro, uno que sigue su curso para la sierra de Mairena y dos que se carean en la Sierra de Laroles
LOCALIZACIÓN:	Foto: Parque Natural de Sierra Nevada	CONSERVACIÓN:
Laroles (Nevada). Acceso por pista de la sierra desde la Carretera A-337 (Laroles-Puerto de la Ragua). Coordenadas: X: 498463 Y:4096447	AUTENTICIDAD:	Buen estado de conservación a causa del mantenimiento y limpieza realizada por regantes periódicamente al encontrarse en uso, pese a su revestimiento de cemento recientemente para evitar filtraciones antes de los puntos de careos y facilitar la limpieza de su cauce.
Alto valor histórico y etnológico, dado que el acuerdo del reparto de aguas entre Laroles, Picena y Cherín se firmó en presencia del Conde de Romanones en Granada el 16 de septiembre de 1707, así como ambiental por la floración de vegetación a causa de la infiltración a lo largo de su cauce o la proliferación de veneros en cotas bajas.	PROTECCIÓN:	
Medidas de diverso grado de consolidación de estructuras en cada uno de los tramos del cauce.		


IDENTIFICACIÓN:		ENTORNO:
159.HID:Acequia-150 Acequia del Brija		
TIPO:		
Acequias de careo. Uso agrícola.		
LOCALIZACIÓN:		DESCRIPCIÓN:
Válor. Coordenadas: X: 493224 Y: 4100768		Acequia tradicional de careo del término municipal de Válor, que nace a 1.648 metros de altitud. Tiene una longitud aproximada de 877 metros y una altitud media de 1.640 metros. Su régimen hídrico es intermitente. Su trazado es excavado en tierra.
AUTENTICIDAD:		CONSERVACIÓN:
Alto valor ambiental por la proliferación de vegetación y fauna asociada a su cauce, además de histórico y etnológico por la preservación de su uso.		Buen estado de conservación a causa del mantenimiento y limpieza realizada por regantes periódicamente al encontrarse en uso.
PROTECCIÓN:	Foto: Parque Natural de Sierra Nevada	
Medidas de diverso grado de consolidación de estructuras en cada uno de los tramos del cauce.		



IDENTIFICACIÓN:	 <p>Foto: Parque Natural de Sierra Nevada</p>	ENTORNO:
160.HID:Acequia-151 Acequia del Castaño Gordo		La vegetación asociada difiere según tramos, desde una zona intermedia semiarbolada hasta distintos cultivos.
TIPO:		DESCRIPCIÓN:
Acequias de riego. Uso agrícola.		Acequia tradicional de riego que nace a 1.422 metros de altitud. Tiene una longitud aproximada de 3.573 metros y una altitud media de 1.500. Su régimen hidrico es intermitente y su trazado es excavado en tierra.
LOCALIZACIÓN:		CONSERVACIÓN:
Busquistar. Coordenadas: X: 475032 Y: 4091853		Buen estado de conservación a causa del mantenimiento y limpieza realizada por regantes periódicamente al encontrarse en uso, así como por encontrar trazado con materiales autóctonos, pese a tramos con entubamiento para evitar la pérdida de agua.
AUTENTICIDAD:		
Alto valor histórico y etnológico dada su tradicional funcionalidad en la gestión del agua y su tipología constructiva tradicional de materiales autóctonos.		
PROTECCIÓN:		
Medidas de diverso grado de consolidación de estructuras en cada uno de los tramos del cauce.		


IDENTIFICACIÓN:	 <p>Foto: Estefanía Fernández</p>	ENTORNO:
161.HID:Acequia-152 Acequia del Castillejo		La vegetación difiere según el tramo, destacando pino de repoblación y robleal.
TIPO:		DESCRIPCIÓN:
Acequias de careo. Uso agrícola.		Acequia de careo de 8.5 kilómetros de longitud que nace en el Barranco Carreras y toma su agua a 2.330m de altitud. Se trata de la acequia más elevada de las que corren de forma paralela por la ladera derecha del Barranco del Poqueira. Discurre sobre la Acequia Nueva, formando límite con los términos municipales de Pampaneira y Bubión, atraviesa el Pago Hondo, bajo el Pago de la Casilla del Mudo y hasta el Pago de los Pradillos (Pampaneira). Se halla entubada con medias cañas de hormigón.
LOCALIZACIÓN:		CONSERVACIÓN:
Pampaneira y Bubión. Ladera alta derecha del Barranco del Poqueira. Coordenadas: X: 467100 Y: 4094127		Se halla entubada y con elementos constructivos discordantes con el entorno como hormigón.
AUTENTICIDAD:		
Se trata de la acequia más elevada de las que corren de forma paralela por la ladera del Barranco del Poqueira. La utilización del hormigonado y entubado impide su tradicional funcionalidad medioambiental y agrícola por la infiltración de recarga subsuperficial.		
PROTECCIÓN:		
Inscrito BIC: Conjunto Histórico del Barranco del Poqueira (29/11/1982). Nivel 3: Protección estructural. Recuperación, al menos en puntos estratégicos, de la función tradicional de irrigación.		


IDENTIFICACIÓN:		ENTORNO:
162.HID:ACEQUIA-153 Acequia del Castillo		
TIPO:		La vegetación característica es pino de repoblación y matorral de monte bajo.
Acequias de riego y careo. uso agrícola.		DESCRIPCIÓN:
LOCALIZACIÓN:		Acequia tradicional de riego y careo que nace a 1.521 metros de altitud. Tiene una longitud aproximada de 606 metros y una altitud media de 1.515. Su régimen hídrico es intermitente. Su trazado está excavado en tierra.
Mairena (Nevada). Coordenadas: X: 495721 Y: 4098162		CONSERVACIÓN:
AUTENTICIDAD:	Foto: Parque Natural de Sierra Nevada	
Valor ambiental, histórico y etnológico por la preservación de su uso y tipología constructiva tradicional.		Buen estado de conservación a causa del mantenimiento y limpieza realizada por regantes periódicamente al encontrarse en uso y mantener su trazado en tierra.
PROTECCIÓN:		
Medidas de diverso grado de consolidación de estructuras en cada uno de los tramos del cauce.		


IDENTIFICACIÓN:		ENTORNO:
163.HID:Acequia-154 Acequia del Cerezo		
TIPO:		La vegetación característica es pino de repoblación y pional.
Acequias de riego. Uso agrícola.		
LOCALIZACIÓN:		DESCRIPCIÓN:
Trevélez. Coordenadas: X: 475473 Y: 4095119		
AUTENTICIDAD:		Acequia tradicional de riego del término municipal de Trevélez, que nace a 1.800 metros de altitud. Tiene una longitud aproximada de 2.186 metros y una altitud media similar a la de su nacimiento. Su régimen hídrico es intermitente.
Alto valor ambiental por la proliferación de vegetación y fauna asociada a su cauce, además de histórico y etnológico por la preservación de su uso.	Foto: Parque Natural de Sierra Nevada	
PROTECCIÓN:		CONSERVACIÓN:
Medidas de diverso grado de consolidación de estructuras en cada uno de los tramos del cauce.		Buen estado de conservación a causa del mantenimiento y limpieza realizada por regantes periódicamente al encontrarse en uso.

IDENTIFICACIÓN:		ENTORNO:
164.HID:Acequia-155 Acequia del Cerro Almirez		
TIPO:		La vegetación característica es bosque de pino y matorral de bajo monte.
Acequias de careo. Uso agrícola.		
LOCALIZACIÓN:		DESCRIPCIÓN:
Láujar de Andarax. Coordenadas: X: 508267 Y: 4102479		
AUTENTICIDAD:		Acequia tradicional de careo que nace a 1.896 metros de altitud. Tiene una longitud aproximada de 1.671 metros y una altitud media de 1800. Su régimen hidrico es intermitente. Su trazado es excavado en tierra.
Valor ambiental por la proliferación de vegetación y fauna asociada a su cauce, además de histórico y etnológico, por la preservación de su uso.		
PROTECCIÓN:	Foto: Parque Natural de Sierra Nevada	CONSERVACIÓN:
Medidas de diverso grado de consolidación de estructuras en cada uno de los tramos del cauce.		Buen estado de conservación a causa del mantenimiento y limpieza realizada por regantes periódicamente al encontrarse en uso.


IDENTIFICACIÓN:		ENTORNO:
165.HID:Acequia-156 Acequia del Corral Hondero		La vegetación asociada difiere según tramos, desde una zona intermedia semiarbolada hasta distintos cultivos de frutales y hortalizas.
TIPO:		DESCRIPCIÓN:
Acequias de riego y careo. Uso agrícola.		Acequia tradicional de riego y careo que nace a 1.630 metros de altitud. Tiene una longitud aproximada de 722 metros y una altitud media de 1.625. Su régimen hídrico es intermitente y su trazado excavado en tierra.
LOCALIZACIÓN:		CONSERVACIÓN:
Juviles. Coordenadas: X: 478987 Y:4091319		Buen estado de conservación a causa del mantenimiento y limpieza realizada por regantes periódicamente al encontrarse en uso y preservarse su trazado de tierra.
AUTENTICIDAD:	Foto: Parque Natural de Sierra Nevada	
Alto valor histórico y etnológico dada su tradicional funcionalidad en la gestión del agua y su tipología constructiva tradicional de materiales autóctonos.		
PROTECCIÓN:		
Medidas de diverso grado de consolidación de estructuras en cada uno de los tramos del cauce.		

IDENTIFICACIÓN:		ENTORNO:
166.HID:Acequia-157 Acequia del Corral Viejo		
TIPO:		
Acequias de riego y careo. Uso agrícola.		
LOCALIZACIÓN:		DESCRIPCIÓN:
Válor. Coordenadas: X: 490566 Y: 4097577		
AUTENTICIDAD:		Acequia tradicional de riego y careo del término municipal de Válor, que nace a 1.653 metros de altitud. Tiene una longitud aproximada de 308 metros y una altitud media de 1.650 metros. Su régimen hídrico es intermitente. Su trazado es excavado en tierra.
Alto valor ambiental por la proliferación de vegetación y fauna asociada a su cauce, además de histórico y etnológico por la preservación de su uso.	Foto: Parque Natural de Sierra Nevada	
PROTECCIÓN:		CONSERVACIÓN:
Medidas de diverso grado de consolidación de estructuras en cada uno de los tramos del cauce.		Buen estado de conservación a causa del mantenimiento y limpieza realizada por regantes periódicamente al encontrarse en uso.

IDENTIFICACIÓN:		ENTORNO:
167.HID:Acequia-158 Acequia del Cortijillo		
TIPO:		La vegetación característica es piornal y otros matorrales bajos.
Acequias de riego y careo. Uso agrícola.		
LOCALIZACIÓN:		DESCRIPCIÓN:
Trevélez. Coordenadas: X: 473941 Y: 4096273		Acequia tradicional de riego y careo del término municipal de Trevélez, que nace a 2.387 metros de altitud. Tiene una longitud aproximada de 551 metros y una altitud media de 2.350 metros. Su régimen hídrico es intermitente y su trazado está excavado en tierra.
AUTENTICIDAD:		
Alto valor ambiental por la proliferación de vegetación y fauna asociada a su cauce, además de histórico y etnológico por la preservación de su uso.		
PROTECCIÓN:	Foto: Parque Natural de Sierra Nevada	CONSERVACIÓN:
Medidas de diverso grado de consolidación de estructuras en cada uno de los tramos del cauce.		Buen estado de conservación a causa del mantenimiento y limpieza realizada por regantes periódicamente al encontrarse en uso.


IDENTIFICACIÓN:		ENTORNO:
168.HID:Acequia-159 Acequia del Cortijo de la Haza de Majano		
TIPO:		La vegetación predominante es de encinas y matorral de bajo monte y pinar de repoblación en cota alta.
Acequias de riego y careo. Uso agrícola.		
LOCALIZACIÓN:		DESCRIPCIÓN:
Nevada. Coordenadas: X: 493489 Y: 4101126		
AUTENTICIDAD:	Foto: Parque Natural de Sierra Nevada	Acequia tradicional de riego y careo que nace a 1.737 metros de altitud, tiene una longitud aproximada de 678 metros y una altitud media de 1.720 metros. Luego presenta otro tramo, exclusivamente de riego, de 255 metros de longitud y altitud media de 1720. Su régimen hídrico es intermitente. Su trazado está excavado en tierra y con lecho de piedra.
Valor ambiental por la proliferación de vegetación y fauna asociada a su cauce, además de histórico y etnológico por la preservación de su uso y tipología constructiva tradicional.		
PROTECCIÓN:		CONSERVACIÓN:
Medidas de diverso grado de consolidación de estructuras en cada uno de los tramos del cauce.		Buen estado de conservación a causa del mantenimiento y limpieza realizada por regantes periódicamente al encontrarse en uso.


IDENTIFICACIÓN:		ENTORNO:
169.HID:Acequia-160 Acequia del Cortijo de los Caballeros		La vegetación asociada difiere según tramos, desde una zona intermedia semiarbolada hasta distintos cultivos.
TIPO:		
Acequias de riego. Uso agrícola.		
LOCALIZACIÓN:		DESCRIPCIÓN:
Busquistar. Coordenadas: X: 474317 Y: 4092789		
AUTENTICIDAD:		Acequia tradicional de riego que nace a 1.845 metros de altitud. Tiene una longitud aproximada de 751 metros y una altitud media de 1.800. Su régimen hídrico es intermitente y su trazado es excavado en tierra y de mampostería con lajas de piedra pizarra.
Alto valor histórico y etnológico dada su tradicional funcionalidad en la gestión del agua y su tipología constructiva tradicional de materiales autóctonos.		
PROTECCIÓN:		CONSERVACIÓN:
Medidas de diverso grado de consolidación de estructuras en cada uno de los tramos del cauce.	Foto: Parque Natural de Sierra Nevada	Buen estado de conservación a causa del mantenimiento y limpieza realizada por regantes periódicamente al encontrarse en uso, así como por encontrar trazado con materiales autóctonos.


IDENTIFICACIÓN:	 <p>Foto: Parque Natural de Sierra Nevada</p>	ENTORNO:
170.HID:Acequia-161 Acequia del Cortijo del Cercado		La vegetación característica es de arboleda diversa como encinas y nogales y matorral de monte bajo, además de discurrir por tierras de cultivo.
TIPO:		DESCRIPCIÓN:
Acequias de riego. Uso agrícola.		Acequia tradicional de riego que nace a 1.295 metros de altitud y discurre por el cortijo homónimo. Tiene una longitud aproximada de 340 metros y una altitud media de 1.290. Su régimen hídrico es intermitente. Su trazado está excavado en tierra.
LOCALIZACIÓN:		CONSERVACIÓN:
Mairena (Nevada). Coordenadas: X: 495332 Y: 4096448		Buen estado de conservación a causa del mantenimiento y limpieza realizada por regantes periódicamente al encontrarse en uso.
AUTENTICIDAD:		
Valor ambiental, histórico y etnológico por la preservación de su uso y su tipología constructiva tradicional.		
PROTECCIÓN:		
Medidas de diverso grado de consolidación de estructuras en cada uno de los tramos del cauce.		

IDENTIFICACIÓN:		ENTORNO:
171.HID:Acequia-162 Acequia del Cortijo La Puerta		La vegetación característica es matorral de bajo monte.
TIPO:		DESCRIPCIÓN:
Acequias de riego y careo. Uso agrícola.		Acequia tradicional de riego y careo que nace a 2.073 metros de altitud. Tiene una longitud aproximada de 659 metros y una altitud media de 2.060. Su régimen hidrico es intermitente. Su trazado es excavado en tierra.
LOCALIZACIÓN:		CONSERVACIÓN:
Láujar de Andarax. Coordenadas: X: 510904 Y: 4103825		Buen estado de conservación a causa del mantenimiento y limpieza realizada por regantes periódicamente al encontrarse en uso.
AUTENTICIDAD:		
Valor ambiental por la proliferación de vegetación y fauna asociada a su cauce, además de histórico y etnológico, por la preservación de su uso.		
PROTECCIÓN:		
Medidas de diverso grado de consolidación de estructuras en cada uno de los tramos del cauce.		

Foto: Parque Natural de Sierra Nevada

IDENTIFICACIÓN:		ENTORNO:
172.HID:Acequia-163 Acequia del Cura		
TIPO:		La vegetación característica es pino de repoblación y pional.
Acequias de careo. Uso agrícola.		
LOCALIZACIÓN:		DESCRIPCIÓN:
Trevélez. Coordenadas: X: 477535 Y: 4102125		Acequia tradicional de careo del término municipal de Trevélez, que nace a 2.360 metros de altitud. Tiene una longitud aproximada de 4.127 metros y una altitud media de 2.350 metros. Su régimen hídrico es intermitente.
AUTENTICIDAD:		
Alto valor ambiental por la proliferación de vegetación y fauna asociada a su cauce, además de histórico y etnológico por la preservación de su uso.		
PROTECCIÓN:		CONSERVACIÓN:
Medidas de diverso grado de consolidación de estructuras en cada uno de los tramos del cauce.	Foto: Parque Natural de Sierra Nevada	Buen estado de conservación a causa del mantenimiento y limpieza realizada por regantes periódicamente al encontrarse en uso.

IDENTIFICACIÓN:		ENTORNO:
173.HID:Acequia-164 Acequia del Espino		La vegetación asociada difiere según tramos, desde una zona intermedia semiarbolada hasta distintos cultivos de frutales.
TIPO:		
Acequias de careo. Uso agrícola.		DESCRIPCIÓN:
LOCALIZACIÓN:		Acequia tradicional de careo que nace a 1.951 metros de altitud. Tiene una longitud aproximada de 7.076 metros y una altitud media de 1.870 metros. Su régimen hídrico es intermitente.
Bérchules. Coordenadas: X: 491803 Y: 4100722		
AUTENTICIDAD:		Foto: Parque Natural de Sierra Nevada
Alto valor histórico y etnológico dada su tradicional funcionalidad en la gestión del agua durante siglos, estando asociada a una red de acequias próximas. El carácter colectivo del agua y la responsabilidad comunitaria de su mantenimiento ha garantizado la pervivencia del sistema durante siglos.		Buen estado de conservación a causa del mantenimiento y limpieza realizada por regantes periódicamente al encontrarse en uso.
PROTECCIÓN:		
Medidas de diverso grado de consolidación de estructuras en cada uno de los tramos del cauce.		

IDENTIFICACIÓN:		ENTORNO:
174.HID:Acequia-165 Acequia del Gallumbar		La vegetación asociada difiere según tramos, desde una zona intermedia semiarbolada hasta distintos cultivos.
TIPO:		
Acequias de riego. Uso agrícola.		
LOCALIZACIÓN:		DESCRIPCIÓN:
Cástaras. Coordenadas: X: 477417 Y: 4088801		Acequia tradicional de riego que nace a 1.430 metros de altitud. Tiene una longitud aproximada de 2.075 metros y una altitud media de 1.265. Su régimen hidrico es intermitente.
AUTENTICIDAD:		
Alto valor histórico y etnológico dada su tradicional funcionalidad en la gestión del agua.		
PROTECCIÓN:		CONSERVACIÓN:
Medidas de diverso grado de consolidación de estructuras en cada uno de los tramos del cauce.	Foto: Parque Natural de Sierra Nevada	Buen estado de conservación a causa del mantenimiento y limpieza realizada por regantes periódicamente al encontrarse en uso.







IDENTIFICACIÓN:		ENTORNO:
175.HID:Acequia-166 Acequia del Haza del Pasillo		La vegetación característica es pino de repoblación y pional.
TIPO:		DESCRIPCIÓN:
Acequias de careo. Uso agrícola.		Acequia tradicional de careo del término municipal de Trevélez, que nace a 2.110 metros de altitud. Tiene una longitud aproximada de 1.172 metros y una altitud media de 2.100 metros. Su régimen hídrico es intermitente.
LOCALIZACIÓN:		CONSERVACIÓN:
Trevélez. Coordenadas: X: 476754 Y: 4099895		Buen estado de conservación a causa del mantenimiento y limpieza realizada por regantes periódicamente al encontrarse en uso.
AUTENTICIDAD:		
Alto valor ambiental por la proliferación de vegetación y fauna asociada a su cauce, además de histórico y etnológico por la preservación de su uso.		
PROTECCIÓN:		
Medidas de diverso grado de consolidación de estructuras en cada uno de los tramos del cauce.		

Foto: Parque Natural de Sierra Nevada



IDENTIFICACIÓN:		ENTORNO:
176.HID:Acequia-167 Acequia del Hinojar		La vegetación característica es bosque y matorral de ribera a lo largo del cauce y cultivos de olivo en las proximidades.
TIPO:		
Acequias de riego. Uso agrícola.		
LOCALIZACIÓN:		DESCRIPCIÓN:
Láujar de Andarax. Coordenadas: X: 508124 Y: 4102459		Acequia tradicional de riego que nace a 1.670 metros de altitud. Tiene una longitud aproximada de 3.696 metros y una altitud media de 1.600. Su régimen hídrico es permanente.
AUTENTICIDAD:		
Alto valor ambiental por la proliferación de vegetación y fauna asociada a su cauce, además de histórico y etnológico, por la preservación de su uso y tipología constructiva tradicional.		
PROTECCIÓN:		CONSERVACIÓN:
Medidas de diverso grado de consolidación de estructuras en cada uno de los tramos del cauce.	Foto: Parque Natural de Sierra Nevada	Buen estado de conservación a causa del mantenimiento y limpieza realizada por regantes periódicamente al encontrarse en uso.


IDENTIFICACIÓN:	 <p>Foto: Parque Natural de Sierra Nevada</p>	ENTORNO:
177.HID:Acequia-168 Acequia del Horcajo de Mairena		La vegetación característica es pino de repoblación y matorral de monte bajo.
TIPO:		DESCRIPCIÓN:
Acequias de riego y careo. Uso agrícola.		Acequia tradicional de riego y careo que nace a 1.505 metros de altitud. Tiene una longitud aproximada de 279 metros y una altitud media de 1.500. Su régimen hídrico es intermitente. Su trazado está excavado en tierra.
LOCALIZACIÓN:		CONSERVACIÓN:
Mairena (Nevada). Coordenadas: X:487830 Y: 4101652		Buen estado de conservación a causa del mantenimiento y limpieza realizada por regantes periódicamente al encontrarse en uso y mantener su trazado en tierra.
AUTENTICIDAD:		
Valor ambiental, histórico y etnológico por la preservación de su uso y tipología constructiva tradicional.		
PROTECCIÓN:		
Medidas de diverso grado de consolidación de estructuras en cada uno de los tramos del cauce.		


IDENTIFICACIÓN:		ENTORNO:
178.HID:Acequia-169 Acequia del Horcajo		La vegetación característica es pinar de repoblación y matorral de piornal "loco".
TIPO:		
Acequias de careo. Uso agrícola.		
LOCALIZACIÓN:		DESCRIPCIÓN:
Mecina Bombarón (Alpujarra de la Sierra). Coordenadas: X: 487598 Y: 4101204		Acequia tradicional de careo que nace a 2.160 metros de altitud. Tiene una longitud aproximada de 5.600 metros y una altitud media de 2.000 metros. Su régimen hídrico es intermitente.
AUTENTICIDAD:		
Valor ambiental por la proliferación de vegetación y fauna asociada a su cauce, además de histórico y etnológico por la preservación de su uso y tipología constructiva tradicional.		
PROTECCIÓN:		CONSERVACIÓN:
Medidas de diverso grado de consolidación de estructuras en cada uno de los tramos del cauce.	Foto: Parque Natural de Sierra Nevada	Buen estado de conservación a causa del mantenimiento y limpieza realizada por regantes periódicamente al encontrarse en uso.


IDENTIFICACIÓN:		ENTORNO:
179.HID:ACEQUIA-170 ACEQUIA DEL HORCAJO		La vegetación asociada difiere según tramos, desde una zona intermedia semiarbolada hasta distintos cultivos.
TIPO:		DESCRIPCIÓN:
ACEQUIAS DE CAREO. USO AGRÍCOLA.		Acequia tradicional de careo que nace a 1.788 metros de altitud. Tiene una longitud aproximada de 1.420 metros y una altitud media de 1.760. Su régimen hídrico es intermitente y su trazado excavado en tierra.
LOCALIZACIÓN:		CONSERVACIÓN:
JUVILES. Coordenadas: X: 479420 Y: 4092535		Buen estado de conservación a causa del mantenimiento y limpieza realizada por regantes periódicamente al encontrarse en uso y preservarse su trazado de tierra.
AUTENTICIDAD:	Foto: Parque Natural de Sierra Nevada	
ALTO VALOR HISTÓRICO Y ETNOLÓGICO DADA SU TRADICIONAL FUNCIONALIDAD EN LA GESTIÓN DEL AGUA Y SU TIPOLOGÍA CONSTRUCTIVA TRADICIONAL DE MATERIALES AUTÓCTONOS.		
PROTECCIÓN:		
MEDIDAS DE DIVERSO GRADO DE CONSOLIDACIÓN DE ESTRUCTURAS EN CADA UNO DE LOS TRAMOS DEL CAUCE.		


IDENTIFICACIÓN:		ENTORNO:
180.HID:Acequia-171 Acequia del Hornillo		La vegetación es de piornal "loco" y matorral bajo.
TIPO:		DESCRIPCIÓN:
Acequias de riego y careo. Uso agrícola.		Acequia tradicional de riego y careo del término municipal de Pitres, que nace a 2.176 metros de altitud. Tiene una longitud aproximada de 277 metros y una altitud media de 2.100 metros. Su régimen hídrico es intermitente y su trazado está excavado en tierra.
LOCALIZACIÓN:	Foto: Parque Natural de Sierra Nevada	CONSERVACIÓN:
Pitres. Coordenadas: X: 470439 Y:4094209		Buen estado de conservación a causa del mantenimiento y limpieza realizada por regantes periódicamente al encontrarse en uso.
AUTENTICIDAD:	Alto valor ambiental por la proliferación de vegetación y fauna asociada a su cauce, además de histórico y etnológico, por la preservación de su uso.	PROTECCIÓN:
Medidas de diverso grado de consolidación de estructuras en cada uno de los tramos del cauce.		



IDENTIFICACIÓN:		ENTORNO:
181.HID:Acequia-172 Acequia del Lugar		
TIPO:		DESCRIPCIÓN:
Acequias de riego. Uso agrícola.		<p> Acequia tradicional de riego del término municipal de Valor, que nace a 860 metros de altitud. Tiene una longitud aproximada de 761 metros y una altitud media similar a la de toma de agua. Su régimen hídrico es intermitente y su trazado alterna tramos de mampostería con entubados con PVC. </p>
LOCALIZACIÓN:		CONSERVACIÓN:
Valor. Coordenadas: X: 493991 Y: 4095222		<p> Buen estado de conservación a causa del mantenimiento y limpieza realizada por regantes periódicamente al encontrarse en uso. </p>
AUTENTICIDAD:	Foto: Parque Natural de Sierra Nevada	
Alto valor ambiental por la proliferación de vegetación y fauna asociada a su cauce, además de histórico y etnológico por la preservación de su uso.		
PROTECCIÓN:		
Medidas de diverso grado de consolidación de estructuras en cada uno de los tramos del cauce.		


IDENTIFICACIÓN:		ENTORNO:
182.HID:Acequia-173 Acequia del Mingo		La vegetación característica es pino de repoblación y pional.
TIPO:		DESCRIPCIÓN:
Acequias de careo. Uso agrícola.		Acequia tradicional de careo del término municipal de Trevélez, que nace a 2.500 metros de altitud. Tiene una longitud aproximada de 2.186 metros y una altitud media de 2.400 metros. Su régimen hídrico es intermitente.
LOCALIZACIÓN:		CONSERVACIÓN:
Trevélez. Coordenadas: X: 475831 Y: 4098914		Buen estado de conservación a causa del mantenimiento y limpieza realizada por regantes periódicamente al encontrarse en uso.
AUTENTICIDAD:		Foto: Parque Natural de Sierra Nevada
Alto valor ambiental por la proliferación de vegetación y fauna asociada a su cauce, además de histórico y etnológico por la preservación de su uso.		PROTECCIÓN:
Medidas de diverso grado de consolidación de estructuras en cada uno de los tramos del cauce.		


IDENTIFICACIÓN:		ENTORNO:
183.HID:Acequia-174 Acequia del Molino		La vegetación asociada difiere según tramos, desde una zona intermedia semiarbolada hasta distintos cultivos.
TIPO:		
Acequias de riego. Uso agrícola.		
LOCALIZACIÓN:		DESCRIPCIÓN:
Busquistar. Coordenadas: X: 475989 Y: 4090027		Acequia tradicional de riego que nace a 1.190 metros de altitud. Tiene una longitud aproximada de 1.047 metros y una altitud media de 1.200. Su régimen hídrico es intermitente y su trazado es excavado en tierra y de mampostería con lajas de piedra pizarra.
AUTENTICIDAD:		
Alto valor histórico y etnológico dada su tradicional funcionalidad en la gestión del agua y abastecimiento a antiguo molino harinero.		
PROTECCIÓN:	Foto: Parque Natural de Sierra Nevada	CONSERVACIÓN:
Medidas de diverso grado de consolidación de estructuras en cada uno de los tramos del cauce.		Buen estado de conservación a causa del mantenimiento y limpieza realizada por regantes periódicamente al encontrarse en uso, así como por encontrar trazado excavado en tierra.

IDENTIFICACIÓN:		ENTORNO:	
184.HID:Acequia-175 Acequia del Monte de Laroles; Acequia del Palancón.		Dominio del piornal, en las solanas bosques de encinas y en cultivos hortícolas y de almendros y castaños y nogales dispersos.	
TIPO:			
Acequias de careo. Uso agrícola.			
LOCALIZACIÓN:		DESCRIPCIÓN:	
Laroles (Nevada). Coordenadas: X: 499207 Y: 4099165		<p>Acequia tradicional de careo que nace en el río Bayárcal a 1.540 metros de altitud. Tiene una longitud aproximada de 6.347 metros y una altitud media de 1.450. Su régimen hídrico es intermitente.</p> <p>Discorre por la vertiente derecha del barranco hasta llegar a los 1.400 metros de altitud, en la divisoria de aguas de los barrancos de los ríos Laroles y Bayárcal. Al llegar aquí, la acequia tiene tres paradas separadas unas de otras unos 20 metros, correspondientes a careos diferentes según se deje notar su efectividad desde el invierno en cuatro meses adelante (careos "largos"), abasteciendo a veneros en la zona oriental del pueblo y manifestándose el flujo subsuperficial en determinados lugares estrictamente de secano por la presencia de castaños, y careos que deja notar al mes o mes y medio de su ejecución ("cortos") hacia la vertiente izquierda del barranco del río Laroles y fincas.</p> <p>Esta acequia tiene derecho a agua para careos procedente del río Bayárcal hasta el día 15 de junio, según la concesión administrativa vigente; a partir de esa fecha, sólo se puede tomar agua para el abastecimiento urbano de Laroles. El caudal principal corresponde a los pueblos de Picena y Cherín, situados, curiosamente, aguas abajo de Laroles, a causa, según se estima, de un trueque que se hizo por los señores del lugar hacia el siglo XVI, consistente en cambiar los derechos sobre la sierra por los derechos sobre el agua.</p>	
AUTENTICIDAD:		Foto: Parque Natural de Sierra Nevada	CONSERVACIÓN:
Alto valor histórico y etnológico dada su tradicional funcionalidad en la gestión del agua, al menos desde el siglo XVIII, además de ambiental, según la cual la filtración del agua surte a los veneros que se encuentran en cotas inferiores para abastecimiento doméstico y agropecuario.		Buen estado de conservación a causa del mantenimiento y limpieza realizada por regantes periódicamente al encontrarse en uso, pese a ser sustituidos sus materiales autóctonos por encofrado en 1985, desde su arranque hasta la divisoria de aguas, con motivo de sequías.	
PROTECCIÓN:			
Medidas de diverso grado de consolidación de estructuras en cada uno de los tramos del cauce.			


IDENTIFICACIÓN:		ENTORNO:
185.HID:Acequia-176 Acequia del Monte		
TIPO:		La vegetación predominante es de cultivos de almendros y olivos, además de matorral de monte bajo.
Acequias de careo. Uso agrícola.		
LOCALIZACIÓN:		DESCRIPCIÓN:
Válor. Coordenadas: X: 491235 Y: 4098869		Acequia tradicional de careo del término municipal de Válor, que nace a 1.700 metros de altitud. Tiene una longitud aproximada de 1.529 metros y una altitud media de 1.650 metros. Su régimen hídrico es intermitente.
AUTENTICIDAD:		
Alto valor ambiental por la proliferación de vegetación y fauna asociada a su cauce, además de histórico y etnológico por la preservación de su uso.		Foto: Parque Natural de Sierra Nevada
PROTECCIÓN:		CONSERVACIÓN:
Medidas de diverso grado de consolidación de estructuras en cada uno de los tramos del cauce.		Buen estado de conservación a causa del mantenimiento y limpieza realizada por regantes periódicamente al encontrarse en uso.


IDENTIFICACIÓN:		ENTORNO:
186.HID:Acequia-177 Acequia del Muelle		La vegetación característica es pino de repoblación y matorral de monte bajo.
TIPO:		DESCRIPCIÓN:
Acequias de riego y careo. Uso agrícola.		Acequia tradicional de riego y careo que nace a 1.498 metros de altitud. Tiene una longitud aproximada de 150 metros y una altitud media de 1.495. Su régimen hídrico es intermitente. Su trazado está excavado en tierra.
LOCALIZACIÓN:	Foto: Parque Natural de Sierra Nevada	CONSERVACIÓN:
Mairena (Nevada). Coordenadas: X: 495663 Y: 4098023	Buen estado de conservación a causa del mantenimiento y limpieza realizada por regantes periódicamente al encontrarse en uso y mantener su trazado en tierra.	
AUTENTICIDAD:	Valor ambiental, histórico y etnológico por la preservación de su uso y tipología constructiva tradicional.	
PROTECCIÓN:	Medidas de diverso grado de consolidación de estructuras en cada uno de los tramos del cauce.	


IDENTIFICACIÓN:		ENTORNO:
187.HID:Acequia-178 Acequia del Naute		Destaca por la presencia de un matorral denso con arbolado y la abundancia de piornal con chopos y castaños.
TIPO:		DESCRIPCIÓN:
Acequias de careo. Uso agrícola.		Acequia tradicional de careo que nace a 2.100 metros de altitud. Tiene una longitud aproximada de 1.764 metros y una altitud media de 2.050. Su régimen hidrico es intermitente.
LOCALIZACIÓN:		
Capileira. Coordenadas: X: 469725 Y: 4096487		CONSERVACIÓN:
AUTENTICIDAD:		Buen estado de conservación a causa del mantenimiento y limpieza realizada por regantes periódicamente al encontrarse en uso.
Alto valor histórico y etnológico dada su tradicional funcionalidad en la gestión del agua. Junto al valor histórico manifiesto, destaca el ambiental y paisajístico a causa de su tipología constructiva, que posibilita la recarga subsuperficial por infiltraciones a lo largo de su cauce.		
PROTECCIÓN:	Foto: Parque Natural de Sierra Nevada	
Medidas de diverso grado de consolidación de estructuras en cada uno de los tramos del cauce.		



IDENTIFICACIÓN:	 <p>Foto: Parque Natural de Sierra Nevada</p>	ENTORNO:
188.HID:Acequia-179 Acequia del Pago de Fez		<p>La vegetación característica es de arboleda diversa como encinas y nogales y matorral de monte bajo.</p>
TIPO:		DESCRIPCIÓN:
<p>Acequias de riego. Uso agrícola.</p>		<p>Acequia tradicional de riego que nace a 1.170 metros de altitud y discurre por el cortijo homónimo. Tiene una longitud aproximada de 1.825 metros y una altitud media de 1.050. Su régimen hídrico es intermitente. Su trazado presenta tramos con mampostería y encauzamiento cementado.</p>
LOCALIZACIÓN:		CONSERVACIÓN:
<p>Mairena (Nevada). Coordenadas: X: 495554 Y: 4094916</p>		<p>Buen estado de conservación a causa del mantenimiento y limpieza realizada por regantes periódicamente al encontrarse en uso.</p>
AUTENTICIDAD:		<p>Valor histórico y etnológico por la preservación de su uso y su tipología constructiva tradicional.</p>
PROTECCIÓN:		<p>Medidas de diverso grado de consolidación de estructuras en cada uno de los tramos del cauce.</p>


IDENTIFICACIÓN:		ENTORNO:
189.HID:Acequia-180 Acequia del Pago del Castañar		Destacan las formaciones arbóreas densas de encinar con pinos y almendros, acompañados por rosales y espinos.
TIPO:		
Acequias de riego. Uso agrícola.		
LOCALIZACIÓN:		DESCRIPCIÓN:
Ohanes. Coord.enadas: X: 521235 Y: 4099702	 <p>Foto: Parque Nacional de Sierra Nevada</p>	
AUTENTICIDAD:		Acequia tradicional esencialmente de riego. Nace a 1.127 metros de altitud y tiene una longitud de 3.626 metros. Se trata de una acequia revestida de cemento para evitar infiltraciones, a cusa de que su caudal es intermitente al cabo del año.
Apreciable valor histórico y etnológico.		CONSERVACIÓN:
PROTECCIÓN:		
Consolidación de puntos concretos sin alterar estructura y funcionalidad.		Buen estado de conservación.

IDENTIFICACIÓN:		ENTORNO:
190.HID:Acequia-181 Acequia del Pantano del Borbotón; Acequia de Don Fernando y Prao el Zar.		
TIPO:		La vegetación predominante es la de cultivos de hortalizas y frutales.
Acequias de riego y careo. Uso agrícola.		DESCRIPCIÓN:
LOCALIZACIÓN:		
Láujar de Andarax. Coordenadas: X: 510027 Y: 4103370		
AUTENTICIDAD:		Acequia tradicional de riego y careo que nace a 2.073 metros de altitud. Tiene una longitud aproximada de 449 metros y una altitud media de 2.000. Su régimen hidrico es intermitente. Su trazado es excavado en tierra.
Valor ambiental por la proliferación de vegetación y fauna asociada a su cauce, además de histórico y etnológico, por la preservación de su uso.		
PROTECCIÓN:	Foto: Parque Natural de Sierra Nevada	CONSERVACIÓN:
Medidas de diverso grado de consolidación de estructuras en cada uno de los tramos del cauce.		Buen estado de conservación a causa del mantenimiento y limpieza realizada por regantes periódicamente al encontrarse en uso.

IDENTIFICACIÓN:	 <p>Foto: Parque Natural de Sierra Nevada</p>	ENTORNO:
191.HID:Acequia-182 Acequia del Pecho Molinillo		La vegetación predominante es pino de repoblación y matorral bajo.
TIPO:		DESCRIPCIÓN:
Acequias de riego y careo. Uso agrícola.		Acequia tradicional de riego y careo que nace a 1.821 metros de altitud. Tiene una longitud aproximada de 202 metros y una altitud media de 1.800. Su régimen hidrico es intermitente. Su trazado es excavado en tierra.
LOCALIZACIÓN:		CONSERVACIÓN:
Láujar de Andarax. Coordenadas: X: 511636 Y: 4102395		Buen estado de conservación a causa del mantenimiento y limpieza realizada por regantes periódicamente al encontrarse en uso.
AUTENTICIDAD:		
Valor ambiental por la proliferación de vegetación y fauna asociada a su cauce, además de histórico y etnológico, por la preservación de su uso.		
PROTECCIÓN:		
Medidas de diverso grado de consolidación de estructuras en cada uno de los tramos del cauce.		


IDENTIFICACIÓN:		ENTORNO:
192.HID:Acequia-183 Acequia del Pecho		
TIPO:		La vegetación característica es bosque de pino y matorral de bajo monte.
Acequias de careo. Uso agrícola.		
LOCALIZACIÓN:		DESCRIPCIÓN:
Láujar de Andarax. Coordenadas: X: 511636 Y: 4102395		
AUTENTICIDAD:	Foto: Parque Natural de Sierra Nevada	Acequia tradicional de careo que nace a 1.995 metros de altitud. Tiene una longitud aproximada de 369 metros y una altitud media de 1990. Su régimen hídrico es intermitente.
Valor ambiental por la proliferación de vegetación y fauna asociada a su cauce, además de histórico y etnológico, por la preservación de su uso.		
PROTECCIÓN:		CONSERVACIÓN:
Medidas de diverso grado de consolidación de estructuras en cada uno de los tramos del cauce.		Buen estado de conservación a causa del mantenimiento y limpieza realizada por regantes periódicamente al encontrarse en uso.


IDENTIFICACIÓN:		ENTORNO:
193.HID:Acequia-184 Acequia del Peredenil; Acequia de Pernil		La vegetación predominante es de encinas y matorral de bajo monte.
TIPO:		DESCRIPCIÓN:
Acequias de riego. Uso agrícola.		Acequia tradicional de riego que nace a 1.268 metros de altitud. Tiene una longitud aproximada de 4.358 metros y una altitud media de 1.220 metros. Su régimen hídrico es intermitente. Su largo trazado alterna tramos excavado en tierra y lecho de piedra, cementados y entubados con goma.
LOCALIZACIÓN:		CONSERVACIÓN:
Paterna del Río. Coordenadas: X: 505121 Y: 4098333		Buen estado de conservación a causa del mantenimiento y limpieza realizada por regantes periódicamente al encontrarse en uso.
AUTENTICIDAD:	Foto: Parque Natural de Sierra Nevada	
Valor ambiental por la proliferación de vegetación y fauna asociada a su cauce, además de histórico y etnológico por la preservación de su uso y tipología constructiva tradicional.		
PROTECCIÓN:		
Medidas de diverso grado de consolidación de estructuras en cada uno de los tramos del cauce.		


IDENTIFICACIÓN:	 <p>Foto: Parque Natural de Sierra Nevada</p>	ENTORNO:
194.HID:Acequia-185 Acequia del Prado de las Rosas		La vegetación predominante es de encinas y matorral de bajo monte y pinar de repoblación en cota alta.
TIPO:		DESCRIPCIÓN:
Acequias de riego y careo. Uso agrícola.		Acequia tradicional de riego y careo que nace a 1.920 metros de altitud. Tiene una longitud aproximada de 199 metros y una altitud media de 1.915 metros. Su régimen hídrico es intermitente. Su trazado está excavado en tierra.
LOCALIZACIÓN:		CONSERVACIÓN:
Nevada. Coordenadas: X: 494949 Y: 4100345		Buen estado de conservación a causa del mantenimiento y limpieza realizada por regantes periódicamente al encontrarse en uso.
AUTENTICIDAD:		
Valor ambiental por la proliferación de vegetación y fauna asociada a su cauce, además de histórico y etnológico por la preservación de su uso y tipología constructiva tradicional.		
PROTECCIÓN:		
Medidas de diverso grado de consolidación de estructuras en cada uno de los tramos del cauce.		


IDENTIFICACIÓN:		ENTORNO:
194.HID:Acequia-185 Acequia del Prao		La vegetación característica es de matorral bajo y arboleda dispersa, como nogales, castaños y encinas.
TIPO:		DESCRIPCIÓN:
Acequias de careo. Uso agrícola.		Acequia tradicional de careo que nace a 1.245 metros de altitud. Tiene una longitud aproximada de 1.199 metros y una altitud media de 1.200. Su régimen hídrico es intermitente. Su trazado presenta tramos en piedra y cementados.
LOCALIZACIÓN:		CONSERVACIÓN:
Mairena (Nevada). Coordenadas: X: 496463 Y: 4095741		Buen estado de conservación a causa del mantenimiento y limpieza realizada por la Comunidad de Regantes Santo Cristo de la Luz de Mairena.
AUTENTICIDAD:	Foto: Parque Natural de Sierra Nevada	
Valor ambiental, histórico y etnológico por la preservación de su uso.		
PROTECCIÓN:		
Medidas de diverso grado de consolidación de estructuras en cada uno de los tramos del cauce.		


IDENTIFICACIÓN:		ENTORNO:
196.HID:Acequia-187 Acequia del Riachuelo		La vegetación característica es pinar de repoblación y matorral de piornal "loco".
TIPO:		
Acequias de careo. Uso agrícola.		
LOCALIZACIÓN:		DESCRIPCIÓN:
Mecina Bombarón (Alpujarra de la Sierra). Coordenadas: X: 485523 Y: 4097290		Acequia tradicional de careo que nace a 1.910 metros de altitud. Tiene una longitud aproximada de 4.738 metros y una altitud media de 1.800. Su régimen hidrico es intermitente. Su trazado está excavado en tierra y piedra y cuenta con tramos cubiertos con mampostería de pizarra para su encauzamiento y prevenir el deslizamiento del terreno.
AUTENTICIDAD:		
Valor ambiental por la proliferación de vegetación y fauna asociada a su cauce, además de histórico y etnológico por la preservación de su uso y tipología constructiva tradicional.		
PROTECCIÓN:	Foto: Parque Natural de Sierra Nevada	CONSERVACIÓN:
Medidas de diverso grado de consolidación de estructuras en cada uno de los tramos del cauce.		Buen estado de conservación a causa del mantenimiento y limpieza realizada por regantes periódicamente al encontrarse en uso.


IDENTIFICACIÓN:	 <p>Foto: Parque Natural de Sierra Nevada</p>	ENTORNO:
197.HID:Acequia-188 Acequia del Sabinar		La vegetación característica es pino de repoblación y pinal.
TIPO:		DESCRIPCIÓN:
Acequias de careo. Uso agrícola.		Acequia tradicional de careo del término municipal de Trevélez, que nace a 2.420 metros de altitud. Tiene una longitud aproximada de 1.178 metros y una altitud media de 2.300 metros. Su régimen hídrico es intermitente.
LOCALIZACIÓN:		CONSERVACIÓN:
Trevélez. Coordenadas: X: 478279 Y: 4103429		Buen estado de conservación a causa del mantenimiento y limpieza realizada por regantes periódicamente al encontrarse en uso.
AUTENTICIDAD:		
Alto valor ambiental por la proliferación de vegetación y fauna asociada a su cauce, además de histórico y etnológico por la preservación de su uso.		
PROTECCIÓN:		
Medidas de diverso grado de consolidación de estructuras en cada uno de los tramos del cauce.		



IDENTIFICACIÓN:		ENTORNO:	
198.HID:Acequia-189 Acequia del Sabinar			
TIPO:		Destaca por la presencia de un matorral denso con arbolado y la abundancia de piornal con chopos y castaños.	
Acequias de careo. Uso agrícola.		DESCRIPCIÓN:	
LOCALIZACIÓN:		Acequia tradicional de careo que nace a 2.125 metros de altitud. Tiene una longitud aproximada de 2.263 metros y una altitud media de 2.100. Su régimen hidrico es intermitente y su trazado es excavado en tierra.	
Capileira. Coordenadas: X: 469436 Y: 4096484			Foto: Parque Natural de Sierra Nevada
AUTENTICIDAD:			
Alto valor histórico y etnológico dada su tradicional funcionalidad en la gestión del agua. Junto al valor histórico manifiesto, destaca el ambiental y paisajístico a causa de su tipología constructiva, que posibilita la recarga subsuperficial por infiltraciones a lo largo de su cauce.			CONSERVACIÓN:
PROTECCIÓN:		Buen estado de conservación a causa del mantenimiento y limpieza realizada por regantes periódicamente al encontrarse en uso.	
Medidas de diverso grado de consolidación de estructuras en cada uno de los tramos del cauce.			


IDENTIFICACIÓN:		ENTORNO:
199.HID:Acequia-190 Acequia del Saltadero		La vegetación predominante es de encinas y matorral de bajo monte y pinar de repoblación en cota alta.
Tipo:		
Acequias de riego y careo. Uso agrícola.		
LOCALIZACIÓN:	 <p>Foto: Parque Natural de Sierra Nevada</p>	DESCRIPCIÓN:
Paterna del Rio. Coordenadas: X: 503659 Y: 4100595		Acequia tradicional de riego y careo que nace a 1.726 metros de altitud. Tiene una longitud aproximada de 3.455 metros y una altitud media de 1.700 metros. Su régimen hidrico es intermitente. Su trazado está excavado en tierra y piedra pizarra.
AUTENTICIDAD:		
Valor ambiental por la proliferación de vegetación y fauna asociada a su cauce, además de histórico y etnológico por la preservación de su uso y tipología constructiva tradicional.		
PROTECCIÓN:		CONSERVACIÓN:
Medidas de diverso grado de consolidación de estructuras en cada uno de los tramos del cauce.		Buen estado de conservación a causa del mantenimiento y limpieza realizada por regantes periódicamente al encontrarse en uso.

IDENTIFICACIÓN:	 <p>Foto: Parque Natural de Sierra Nevada.</p>	ENTORNO:
200.HID:Acequia-191 Acequia del Viboral; Acequia Majada Postrera		Cultivos de frutales y hortalizas.
TIPO:		DESCRIPCIÓN:
Acequias de careo. Uso agrícola.		Acequia de careo que nace a 1.793 metros de altitud. Tiene una longitud aproximada de 3.354 metros y una altitud media de 1.720 metros. Su régimen hídrico es intermitente. Toda su tramo es de tierra.
LOCALIZACIÓN:		CONSERVACIÓN:
Bayárcal. Coordenadas: X: 498954 Y: 4102602		Buen estado de conservación de sus tramos de tierra a causa de las labores de mantenimiento y limpieza de la Comunidad de Regantes Bayárcal.
AUTENTICIDAD:		
Alto valor etnológico al ser usado el bien para la gestión del agua, así como importante papel ecológico por la floración de vegetación generada por infiltración.		
PROTECCIÓN:		

IDENTIFICACIÓN:		ENTORNO:
201.HID:Acequia-192 Acequia del Vivero		
TIPO:		Cultivos de frutales y hortalizas.
Acequias de riego y careo. Uso agrícola.		
LOCALIZACIÓN:		DESCRIPCIÓN:
Bayárcal. Coordenadas: X:501367 Y: 4099451		
AUTENTICIDAD:	Foto: Parque Natural de Sierra Nevada	Acequia de riego que nace a 1.576 metros de altitud. Tiene una longitud aproximada de 111 metros y una altitud media de 1.565 metros. Su régimen hídrico es intermitente. Su canalización es enteramente de tierra.
Alto valor etnológico al ser usado el bien para la gestión del agua.		
PROTECCIÓN:		CONSERVACIÓN:
		Buen estado de conservación de sus tramos de tierra a causa de las labores de mantenimiento y limpieza de la Comunidad de Regantes Bayárcal.


IDENTIFICACIÓN:		ENTORNO:
202.HID:Acequia-193 Acequia El Coto		
TIPO:		
Acequias de riego. Uso agrícola.		DESCRIPCIÓN:
LOCALIZACIÓN:		Acequia tradicional de riego del término municipal de Pórtugos, que nace a 1.750 metros de altitud. Tiene una longitud aproximada de 125 metros y una altitud media similar a la de nacimiento. Su régimen hídrico es intermitente.
Pórtugos. Coordenadas: X:471111 Y: 4090309		CONSERVACIÓN:
AUTENTICIDAD:		Buen estado de conservación a causa del mantenimiento y limpieza realizada por regantes periódicamente al encontrarse en uso.
Valor ambiental por la proliferación de vegetación y fauna asociada a su cauce, además de histórico y etnológico, por la preservación de su uso.		Foto: Parque Natural de Sierra Nevada
PROTECCIÓN:		
Medidas de diverso grado de consolidación de estructuras en cada uno de los tramos del cauce.		

IDENTIFICACIÓN:		ENTORNO:
203.HID:Acequia-194 Acequia el Prao Monte		La vegetación característica es de matorral bajo y arboleda dispersa, como nogales y encinas.
TIPO:		DESCRIPCIÓN:
Acequias de riego y careo. Uso agrícola.		Acequia tradicional de riego y careo que nace a 1.425 metros de altitud. Tiene una longitud aproximada de 441 metros y una altitud media de 1.415. Su régimen hídrico es intermitente. Su trazado está excavado en tierra.
LOCALIZACIÓN:	Foto: Parque Natural de Sierra Nevada	CONSERVACIÓN:
Mairena (Nevada). Coordenadas: X: 495615 Y: 4097549		Buen estado de conservación a causa del mantenimiento y limpieza realizada por regantes periódicamente al encontrarse en uso y mantener su trazado en tierra.
AUTENTICIDAD:	Valor ambiental, histórico y etnológico por la preservación de su uso y tipología constructiva tradicional.	
PROTECCIÓN:		Medidas de diverso grado de consolidación de estructuras en cada uno de los tramos del cauce.


IDENTIFICACIÓN:		ENTORNO:
204.HID:Acequia-195 Acequia Era Alta de Cañar		La vegetación asociada es de encinar y matorral bajo.
TIPO:		
Acequias de careo. Uso agrícola.		
LOCALIZACIÓN:		DESCRIPCIÓN:
Cañar. Coordenadas: X: 462186 Y: 4091578		Acequia tradicional de careo que nace a 2.150 metros de altitud. Tiene una longitud aproximada de 3.217 metros y una altitud media de 2.100. Su régimen hídrico es intermitente. Su trazado está excavado en tierra y delimitado su cauce con piedra pizarra.
AUTENTICIDAD:		CONSERVACIÓN:
Alto valor histórico y etnológico dada su tradicional funcionalidad en la gestión del agua y por la tipología constructiva tradicional que utiliza materiales autóctonos.		Foto: Parque Natural de Sierra Nevada
PROTECCIÓN:		
Medidas de diverso grado de consolidación de estructuras en cada uno de los tramos del cauce.		


IDENTIFICACIÓN:		ENTORNO:
205.HID:Acequia-196 Acequia Fuente Los Parrillas		La vegetación característica es matorral de bajo monte y cultivos de almendros y otros frutales y arboleda dispersa.
TIPO:		DESCRIPCIÓN:
Acequias de riego y careo. Uso agrícola.		Acequia tradicional de riego y careo que nace a 1.542 metros de altitud. Tiene una longitud aproximada de 266 metros y una altitud media de 1.530. Su régimen hídrico es intermitente. Su trazado está excavado en tierra.
LOCALIZACIÓN:		CONSERVACIÓN:
Laroles (Nevada). Coordenadas: X:496994 Y: 4098305		Buen estado de conservación a causa del mantenimiento y limpieza realizada por regantes periódicamente al encontrarse en uso y mantener su trazado en tierra.
AUTENTICIDAD:	Foto: Parque Natural de Sierra Nevada	
Valor ambiental, histórico y etnológico por la preservación de su uso y tipología constructiva tradicional.		
PROTECCIÓN:		
Medidas de diverso grado de consolidación de estructuras en cada uno de los tramos del cauce.		


IDENTIFICACIÓN:		ENTORNO:
206.HID:Acequia-197 Acequia Gorda de Pitres		
TIPO:		
Acequias de riego. Uso agrícola.		
LOCALIZACIÓN:		DESCRIPCIÓN:
Pitres. Coordenadas: X: 471239 Y: 4089386		Acequia tradicional de riego que nace a 1.470 metros de altitud. Tiene una longitud aproximada de 3.437 metros y una altitud media de 1450 metros. Su régimen hidrico es intermitente.
AUTENTICIDAD:		CONSERVACIÓN:
Valor ambiental por la proliferación de vegetación y fauna asociada a su cauce, además de histórico y etnológico, por la preservación de su uso.		Buen estado de conservación a causa del mantenimiento y limpieza realizada por regantes periódicamente al encontrarse en uso.
PROTECCIÓN:	Foto: Parque Natural de Sierra Nevada	
Medidas de diverso grado de consolidación de estructuras en cada uno de los tramos del cauce.		


IDENTIFICACIÓN:	 <p>Foto: Parque Natural de Sierra Nevada</p>	ENTORNO:
207.HID:Acequia-198 Acequia Gorda de Trevélez		
TIPO:		DESCRIPCIÓN:
Acequias de riego. Uso agrícola.		Acequia tradicional de riego del término municipal de Trevélez, que nace a 2.180 metros de altitud. Tiene una longitud aproximada de 3.803 metros y una altitud media de 2.100 metros. Su régimen hídrico es intermitente.
LOCALIZACIÓN:		
Trevélez. Coordenadas: X: 476849 Y: 4098299		
AUTENTICIDAD:		
Alto valor ambiental por la proliferación de vegetación y fauna asociada a su cauce, además de histórico y etnológico por la preservación de su uso.		CONSERVACIÓN:
PROTECCIÓN:		Buen estado de conservación a causa del mantenimiento y limpieza realizada por regantes periódicamente al encontrarse en uso.
Medidas de diverso grado de consolidación de estructuras en cada uno de los tramos del cauce.		

IDENTIFICACIÓN:		ENTORNO:
208.HID:Acequia-199 Acequia Haza de la Comadre		<p>La vegetación predominante es de encinas, nogales y matorral de bajo monte.</p>
TIPO:		DESCRIPCIÓN:
<p>Acequias de riego y careo. Uso agrícola.</p>		<p>Acequia tradicional de riego y careo que nace a 1.560 metros de altitud. Tiene una longitud aproximada de 1.302 metros y una altitud media de 1.550 metros. Su régimen hídrico es intermitente. Su trazado alterna tramos excavados en tierra con lecho de piedra y mampostería.</p>
LOCALIZACIÓN:		CONSERVACIÓN:
<p>Mecina Bombarón (Alpujarra de la Sierra). Coordenadas: X: 487705 Y: 4098042</p>		<p>Buen estado de conservación a causa del mantenimiento y limpieza realizada por regantes periódicamente al encontrarse en uso.</p>
AUTENTICIDAD:	<p>Foto: Parque Natural de Sierra Nevada</p>	
<p>Valor ambiental por la proliferación de vegetación y fauna asociada a su cauce, además de histórico y etnológico por la preservación de su uso y tipología constructiva tradicional.</p>		
PROTECCIÓN:		
<p>Medidas de diverso grado de consolidación de estructuras en cada uno de los tramos del cauce.</p>		



IDENTIFICACIÓN:		ENTORNO:
209.HID:Acequia-200 Acequia Haza del Hielo		
TIPO:		Cultivos de frutales y hortalizas.
Acequias de riego y careo. Uso agrícola.		
LOCALIZACIÓN:		DESCRIPCIÓN:
Bayárcal. Coordenadas: X:498563 Y:4103926		Acequia de riego que nace a 1.793 metros de altitud. Tiene una longitud aproximada de 329 metros y una altitud media de 1.792 metros. Su régimen hídrico es intermitente. Toda su tramo es de tierra.
AUTENTICIDAD:		CONSERVACIÓN:
Alto valor etnológico al ser usado el bien para la gestión del agua, así como importante papel ecológico por la floración de vegetación generada por infiltración.		Buen estado de conservación de sus tramos de tierra a causa de las labores de mantenimiento y limpieza de la Comunidad de Regantes Bayárcal.
PROTECCIÓN:		Foto: Parque Natural de Sierra Nevada.



IDENTIFICACIÓN:		ENTORNO:
210.HID:Acequia-201 Acequia Haza Piedra		La vegetación es de pinar de repoblación y matorral de bajo monte.
TIPO:		
Acequias de riego y careo. Uso agrícola.		
LOCALIZACIÓN:		DESCRIPCIÓN:
Bérchules. Coordenadas: X: 481024 Y: 4095981		Acequia tradicional de careo que nace a 2.037 metros de altitud. Tiene una longitud aproximada de 616 metros y una altitud media de 1.979 metros. Su régimen hídrico es intermitente y su trazado es excavado en tierra y su cauce delimitado con lajas de pizarra.
AUTENTICIDAD:		
Alto valor histórico y etnológico dada su tradicional funcionalidad en la gestión del agua durante siglos.		Foto: Parque Natural de Sierra Nevada
PROTECCIÓN:		CONSERVACIÓN:
Medidas de diverso grado de consolidación de estructuras en cada uno de los tramos del cauce.		Buen estado de conservación a causa del mantenimiento y limpieza realizada por regantes periódicamente al encontrarse en uso, así como por encontrar trazado excavado en tierra.

IDENTIFICACIÓN:		ENTORNO:
211.HID:Acequia-202 Acequia Hoya de León		
TIPO:		
Acequias de riego. Uso agrícola.		
LOCALIZACIÓN:		DESCRIPCIÓN:
Pitres. Coordenadas: X: 469722 Y: 4092623		Acequia tradicional de riego del término municipal de Pitres, que nace a 2.090 metros de altitud. Tiene una longitud aproximada de 269 metros y una altitud media de 2.080 metros. Su régimen hídrico es intermitente y su trazado está excavado en tierra.
AUTENTICIDAD:		
Alto valor ambiental por la proliferación de vegetación y fauna asociada a su cauce, además de histórico y etnológico, por la preservación de su uso.		Foto: Parque Natural de Sierra Nevada
PROTECCIÓN:		CONSERVACIÓN:
Medidas de diverso grado de consolidación de estructuras en cada uno de los tramos del cauce.		Buen estado de conservación a causa del mantenimiento y limpieza realizada por regantes periódicamente al encontrarse en uso.

IDENTIFICACIÓN:		ENTORNO:	
212.HID:Acequia-203 Acequia Hoya Varela			
TIPO:			
Acequias de riego. Uso agrícola.			
LOCALIZACIÓN:		DESCRIPCIÓN:	
Yegen (Alpujarra de la Sierra). Coordenadas: X: 488646 Y: 4094338		Acequia tradicional de riego del término municipal de Yegen, que nace a 1.369 metros de altitud. Tiene una longitud aproximada de 1.410 metros y una altitud media de 1.300 metros. Su régimen hídrico es intermitente y su trazado alterna tramos excavados en tierra y cementados.	
AUTENTICIDAD:		Foto: Parque Natural de Sierra Nevada	CONSERVACIÓN:
Alto valor ambiental por la proliferación de vegetación y fauna asociada a su cauce, además de histórico y etnológico por la preservación de su uso.		Buen estado de conservación a causa del mantenimiento y limpieza realizada por regantes periódicamente al encontrarse en uso.	
PROTECCIÓN:			
Medidas de diverso grado de consolidación de estructuras en cada uno de los tramos del cauce.			


IDENTIFICACIÓN:		ENTORNO:
213.HID:Acequia-204 Acequia La Era del Paso; Fuentecillas Altas-Corral del Álamo		
TIPO:		La vegetación característica es matorral de bajo monte y cultivos de almendros y otros frutales.
Acequias de riego. Uso agrícola.		
LOCALIZACIÓN:		DESCRIPCIÓN:
Laroles (Nevada). Coordenadas: X: 496973 Y: 4097383		
AUTENTICIDAD:	Foto: Parque Natural de Sierra Nevada	Acequia tradicional de riego que nace a 1.460 metros de altitud. Tiene una longitud aproximada de 1.789 metros y una altitud media de 1.350. Su régimen hídrico es intermitente. Su trazado está excavado en tierra.
Valor etnológico por la preservación de su uso y tipología constructiva tradicional.		
PROTECCIÓN:		CONSERVACIÓN:
Medidas de diverso grado de consolidación de estructuras en cada uno de los tramos del cauce.		Buen estado de conservación a causa del mantenimiento y limpieza realizada por regantes periódicamente al encontrarse en uso y mantener su trazado en tierra.

IDENTIFICACIÓN:		ENTORNO:
214.HID:Acequia-205 Acequia La Hoya de la Mayorala		Cultivos de frutales y hortalizas.
TIPO:		DESCRIPCIÓN:
Acequias de riego y careo. Uso agrícola.		Acequia de riego que nace a 1.687 metros de altitud. Tiene una longitud aproximada de 339 metros y una altitud media de 1.682 metros. Su régimen hídrico es intermitente. Toda su tramo es de tierra.
LOCALIZACIÓN:		CONSERVACIÓN:
Bayárcal. Coordenadas: X:501444 Y: 4100050		Buen estado de conservación de sus tramos de tierra a causa de las labores de mantenimiento y limpieza de la Comunidad de Regantes Bayárcal.
AUTENTICIDAD:	Foto: Parque Natural de Sierra Nevada.	
Alto valor etnológico al ser usado el bien para la gestión del agua, así como importante papel ecológico por la floración de vegetación generada por infiltración.		
PROTECCIÓN:		

IDENTIFICACIÓN:		ENTORNO:
215.HID:Acequia-206 Acequia La Imposible		La vegetación característica es de arboleda dispersa y matorral de bajo monte. La acequia se halla asociada a una alberca de riego revestida de plástico para su impermeabilización.
TIPO:		DESCRIPCIÓN:
Acequias de riego. Uso agrícola.		Acequia tradicional de riego del término municipal de Albolodú, que nace a 420 metros de altitud. Tiene una longitud aproximada de 8.972 metros y una altitud media de 400 metros. Su régimen hídrico es intermitente y su trazado ha sido cementado.
LOCALIZACIÓN:		CONSERVACIÓN:
Albolodú. Coordenadas: X: 533324 Y: 4100423		Buen estado de conservación a causa del mantenimiento y limpieza realizada por regantes periódicamente al encontrarse en uso.
AUTENTICIDAD:	Foto: Parque Natural de Sierra Nevada	
Valor histórico y etnológico por la preservación de su uso.		
PROTECCIÓN:		
Medidas de diverso grado de consolidación de estructuras en cada uno de los tramos del cauce.		

IDENTIFICACIÓN:		ENTORNO:	
216.HID:Acequia-207 Acequia La Mimbre			
TIPO:		<p>La vegetación característica es de almendros y matorral de bajo monte y asociado a la acequia, como juncos.</p>	
<p>Acequias de riego. Uso agrícola.</p>		DESCRIPCIÓN:	
LOCALIZACIÓN:		<p>Acequia tradicional de riego del término municipal de Yegen, que nace a 1.312 metros de altitud. Tiene una longitud aproximada de 324 metros y una altitud media de 1.300 metros. Su régimen hídrico es intermitente y su trazado alterna tramos que están excavados en tierra, con mampostería y cementados.</p>	
<p>Yegen (Alpujarra de la Sierra). Coordenadas: X:488773 Y: 4094379</p>			<p>Foto: Parque Natural de Sierra Nevada</p>
AUTENTICIDAD:			CONSERVACIÓN:
<p>Alto valor ambiental por la proliferación de vegetación y fauna asociada a su cauce, además de histórico y etnológico por la preservación de su uso.</p>			<p>Buen estado de conservación a causa del mantenimiento y limpieza realizada por regantes periódicamente al encontrarse en uso.</p>
PROTECCIÓN:			
<p>Medidas de diverso grado de consolidación de estructuras en cada uno de los tramos del cauce.</p>			

IDENTIFICACIÓN:		ENTORNO:
217.HID:Acequia-208 Acequia Las Quebradillas		La vegetación característica es matorral de bajo monte y arboleda dispersa.
TIPO:		DESCRIPCIÓN:
Acequias de riego y careo. Uso agrícola.		Acequia tradicional de riego y careo que nace a 1.601 metros de altitud. Tiene una longitud aproximada de 264 metros y una altitud media de 1.550. Su régimen hídrico es intermitente. Su trazado está excavado en tierra.
LOCALIZACIÓN:		CONSERVACIÓN:
Laroles (Nevada). Coordenadas: X:496889 Y: 4098549		Buen estado de conservación a causa del mantenimiento y limpieza realizada por regantes periódicamente al encontrarse en uso y mantener su trazado en tierra.
AUTENTICIDAD:	Foto: Parque Natural de Sierra Nevada	
Valor ambiental, histórico y etnológico por la preservación de su uso y tipología constructiva tradicional.		
PROTECCIÓN:		
Medidas de diverso grado de consolidación de estructuras en cada uno de los tramos del cauce.		

IDENTIFICACIÓN:	 <p>Foto: Parque Natural de Sierra Nevada</p>	ENTORNO:
218.HID:Acequia-209 Acequia Loma de las Chorreras		La vegetación asociada difiere según tramos, desde una zona intermedia semiarbolada hasta distintos cultivos de frutales.
TIPO:		DESCRIPCIÓN:
Acequias de careo. Uso agrícola.		Acequia tradicional de careo que nace a 2.212 metros de altitud. Tiene una longitud aproximada de 3.995 metros y una altitud media de 2.033 metros. Su régimen hídrico es intermitente y su trazado es excavado en tierra y con algunos tramos entubados.
LOCALIZACIÓN:		CONSERVACIÓN:
Bérchules. Coordenadas: X: 482676 Y: 4097284		Buen estado de conservación a causa del mantenimiento y limpieza realizada por regantes periódicamente al encontrarse en uso, así como por encontrar trazado excavado en tierra, pese a tramos en entubamiento.
AUTENTICIDAD:		Alto valor histórico y etnológico dada su tradicional funcionalidad en la gestión del agua durante siglos, estando asociada a una red de acequias próximas.
PROTECCIÓN:		Medidas de diverso grado de consolidación de estructuras en cada uno de los tramos del cauce.






IDENTIFICACIÓN:		ENTORNO:
219.HID:Acequia-210 Acequia Loma de las Zorras		La vegetación es de matorral bajo y arboleda dispersa.
TIPO:		DESCRIPCIÓN:
Acequias de riego y careo. Uso agrícola.		Acequia tradicional de riego y careo que nace a 1.822 metros de altitud. Tiene una longitud aproximada de 465 metros y una altitud media de 1.820 metros. Su régimen hídrico es intermitente y su trazado es excavado en tierra y lajas de pizarra que delimitan su cauce.
LOCALIZACIÓN:		CONSERVACIÓN:
Bérchules. Coordenadas: X: 480821 Y: 4093562		Buen estado de conservación a causa del mantenimiento y limpieza realizada por regantes periódicamente al encontrarse en uso, así como por encontrar trazado excavado en tierra.
AUTENTICIDAD:		
Alto valor histórico y etnológico dada su tradicional funcionalidad en la gestión del agua durante siglos, estando asociada a una red de acequias próximas.		
PROTECCIÓN:		
Medidas de diverso grado de consolidación de estructuras en cada uno de los tramos del cauce.		


Foto: Parque Natural de Sierra Nevada



IDENTIFICACIÓN:	 <p>Foto: Parque Natural de Sierra Nevada</p>	ENTORNO:
220.HID:Acequia-211 Acequia Los Almendrillos		Discurre entre hazas cultivables y la vegetación es de bosque de galería en algunos tramos, con nogales, higueras o castaños.
TIPO:		DESCRIPCIÓN:
Acequias de riego. Uso agrícola.		Acequia tradicional de riego del término municipal de Yegen, que nace a 1.249 metros de altitud. Tiene una longitud aproximada de 1.051 metros y una altitud media de 1.200 metros. Su régimen hídrico es intermitente y su trazado está excavado en tierra.
LOCALIZACIÓN:		CONSERVACIÓN:
Yegen (Alpujarra de la Sierra). Coordenadas: X: 489676 Y: 409444		Buen estado de conservación a causa del mantenimiento y limpieza realizada por regantes periódicamente al encontrarse en uso.
AUTENTICIDAD:		
Alto valor ambiental por la proliferación de vegetación y fauna asociada a su cauce, además de histórico y etnológico por la preservación de su uso.		
PROTECCIÓN:		
Medidas de diverso grado de consolidación de estructuras en cada uno de los tramos del cauce.		

IDENTIFICACIÓN:		ENTORNO:
221.HID:Acequia-212 Acequia Los Praos; Acequia la Balsa del Hambre		
TIPO:		
Acequias de riego. Uso agrícola.		DESCRIPCIÓN:
LOCALIZACIÓN:		
Yegen (Alpujarra de la Sierra). Coordenadas: X: 488861 Y: 4093357		Acequia tradicional de riego del término municipal de Yegen, que nace a 1.300 metros de altitud. Tiene una longitud aproximada de 2.168 metros y una altitud media de 1.200 metros. Su régimen hídrico es intermitente y su trazado alterna tramos excavados en tierra con cementados.
AUTENTICIDAD:	Foto: Parque Natural de Sierra Nevada	
Alto valor ambiental por la proliferación de vegetación y fauna asociada a su cauce, además de histórico y etnológico por la preservación de su uso.		
PROTECCIÓN:		CONSERVACIÓN:
Medidas de diverso grado de consolidación de estructuras en cada uno de los tramos del cauce.		Buen estado de conservación a causa del mantenimiento y limpieza realizada por regantes periódicamente al encontrarse en uso.


<p>IDENTIFICACION:</p>	 <p>Foto: Parque Natural de Sierra Nevada</p>	<p>ENTORNO:</p>
<p>222.HID:Acequia-213 Acequia Manolico el de Marín</p>		
<p>TIPO:</p>		<p>DESCRIPCIÓN:</p>
<p>Acequias de riego y careo. Uso agrícola.</p>		<p>Acequia tradicional de riego y careo del término municipal de Valor, que nace a 1.414 metros de altitud. Tiene una longitud aproximada de 260 metros y una altitud media de 1.400 metros. Su régimen hídrico es intermitente. Su trazado es excavado en tierra.</p>
<p>LOCALIZACIÓN:</p>		<p>CONSERVACIÓN:</p>
<p>Válor. Coordenadas: X: 493116 Y: 4098896</p>		<p>Buen estado de conservación a causa del mantenimiento y limpieza realizada por regantes periódicamente al encontrarse en uso.</p>
<p>AUTENTICIDAD:</p>		
<p>Alto valor ambiental por la proliferación de vegetación y fauna asociada a su cauce, además de histórico y etnológico por la preservación de su uso.</p>		
<p>PROTECCIÓN:</p>		
<p>Medidas de diverso grado de consolidación de estructuras en cada uno de los tramos del cauce.</p>		


IDENTIFICACIÓN:	 <p>Foto: Estefanía Fernández Fernández</p>	ENTORNO:
223.HID:Acequia-214 Acequia Mayor de Juviles		La vegetación asociada difiere según tramos, desde una zona intermedia semiarbolada hasta distintos cultivos.
TIPO:		DESCRIPCIÓN:
Acequias de riego. Uso agrícola.		Acequia tradicional de careo que nace a 1.280 metros de altitud. Tiene una longitud aproximada de 1.097 metros y una altitud media de 1.250. Su régimen hídrico es permanente.
LOCALIZACIÓN:		CONSERVACIÓN:
Juviles. Coordenadas: X: 480713 Y: 4089826		Buen estado de conservación a causa del mantenimiento y limpieza realizada por regantes periódicamente al encontrarse en uso.
AUTENTICIDAD:		
Alto valor histórico y etnológico dada su tradicional funcionalidad en la gestión del agua y abastecer a albercas próximas al casco urbano para el riego de cultivos inferiores.		
PROTECCIÓN:		
Medidas de diverso grado de consolidación de estructuras en cada uno de los tramos del cauce.		


IDENTIFICACIÓN:	 <p>Foto: Parque Natural de Sierra Nevada</p>	ENTORNO:
224.HID:Acequia-215 Acequia Mesquerina		Predominante en la vegetación de cultivos de olivar.
TIPO:		DESCRIPCIÓN:
Acequias de careo. Uso agrícola.		Acequia tradicional de careo que nace a 1.340 metros de altitud. Tiene una longitud aproximada de 4.266 metros y una altitud media de 1.250. Su régimen hidrico es intermitente.
LOCALIZACIÓN:		CONSERVACIÓN:
Lanjarón. Coordenadas: X: 458657 Y: 4087911		Buen estado de conservación a causa del mantenimiento y limpieza realizada por regantes periódicamente al encontrarse en uso.
AUTENTICIDAD:		
Alto valor histórico y etnológico dada su tradicional funcionalidad en la gestión del agua.		
PROTECCIÓN:		
Medidas de diverso grado de consolidación de estructuras en cada uno de los tramos del cauce.		


IDENTIFICACIÓN:		ENTORNO:
225.HID:Acequia-216 Acequia Nacimiento de Beires		Discurre entre hazas de cultivo, con vegetación asociada a la acequia.
TIPO:		DESCRIPCIÓN:
Acequias de riego. Uso agrícola.		<p>Acequia tradicional esencialmente de riego y careo. Nace a 1.005 metros de altitud y tiene una longitud de 701 metros y su caudal es intermitente. Se trata de una acequia revestida de cemento para evitar infiltraciones excesivas, con tramos entubados y en tierra.</p>
LOCALIZACIÓN:		CONSERVACIÓN:
Beires Coordenadas: X: 518609 Y: 4096840		<p>Buen estado de conservación, pese a su entubamiento, a causa de labores de mantenimiento y limpieza de la Comunidad de Regantes la Fuente del Nacimiento.</p>
AUTENTICIDAD:		
Valor ambiental y etnológico.		
PROTECCIÓN:	Foto: Parque Nacional de Sierra Nevada	
Consolidación de puntos concretos sin alterar estructura y funcionalidad.		


IDENTIFICACIÓN:		ENTORNO:
226.HID:Acequia-217 Acequia Nueva de Bérchules		La vegetación asociada difiere según tramos, desde una zona intermedia semiarbolada y con distintos cultivos. En las proximidades del casco urbano destaca un molino harinero, de la Carraca, al cual ejercía fuerza motriz.
TIPO: Acequias de riego. Uso agrícola.		DESCRIPCIÓN:
LOCALIZACIÓN: Bérchules. Acceso por camino al norte del casco urbano hacia cultivos, por debajo de la segunda era tradicional y junto al Molino harinero de la Carraca. Coordenadas: X: 482910 Y: 4093535		Acequia tradicional de riego que mide algo menos de 5.126 metros, nace a 1.421 metros de altitud y tiene una media de 1.359 metros, siendo su régimen hídrico intermitente.
AUTENTICIDAD: Alto valor histórico y etnológico dada su tradicional funcionalidad en la gestión del agua durante siglos, estando asociada a una red de acequias próximas. El carácter colectivo del agua y la responsabilidad comunitaria de su mantenimiento ha garantizado la pervivencia del sistema durante siglos.		CONSERVACIÓN:
PROTECCIÓN:	Foto: Estefanía Fernández Fernández	Buen estado de conservación a causa del mantenimiento y limpieza realizada por regantes periódicamente al encontrarse en uso, así como por encontrar a lo largo de su trazado pasos o pontonas con materiales tradicionales, como lajas de piedra sobre rollizos de madera.
Inscrito BIC: Sitio Histórico (3/05/2007). Medidas de diverso grado de consolidación de estructuras en cada uno de los tramos del cauce.		


IDENTIFICACIÓN:		ENTORNO:
227.HID:Acequia-218 Acequia Nueva de Busquistar		La vegetación asociada difiere según tramos, desde una zona intermedia semiarbolada hasta distintos cultivos.
TIPO:		
Acequias de riego. Uso agrícola.		
LOCALIZACIÓN:		DESCRIPCIÓN:
Busquistar. Coordenadas: X: 475626 Y: 4089334		Acequia tradicional de riego que nace a 1.310 metros de altitud. Tiene una longitud aproximada de 4.508 metros y una altitud media de 1.266 metros. Su régimen hídrico es intermitente.
AUTENTICIDAD:		
Alto valor histórico y etnológico dada su tradicional funcionalidad en la gestión del agua durante siglos, estando asociada a una red de acequias próximas.		Foto: Parque Natural de Sierra Nevada
PROTECCIÓN:		CONSERVACIÓN:
Medidas de diverso grado de consolidación de estructuras en cada uno de los tramos del cauce.		Buen estado de conservación a causa del mantenimiento y limpieza realizada por regantes periódicamente al encontrarse en uso.

IDENTIFICACIÓN:		ENTORNO:
228.HID:Acequia-219 Acequia Nueva de Lanjarón		Predominante en la vegetación de cultivos de olivar.
TIPO:		
Acequias de careo. Uso agrícola.		
LOCALIZACIÓN:		DESCRIPCIÓN:
Lanjarón. Coordenadas: X: 457668 Y: 4089050		Acequia tradicional de careo que nace a 1.490 metros de altitud. Tiene una longitud aproximada de 5.019 metros y una altitud media de 1.400. Su régimen hidrico es intermitente.
AUTENTICIDAD:		
Alto valor histórico y etnológico dada su tradicional funcionalidad en la gestión del agua.		
PROTECCIÓN:	Foto: Parque Natural de Sierra Nevada	CONSERVACIÓN:
Medidas de diverso grado de consolidación de estructuras en cada uno de los tramos del cauce.		Buen estado de conservación a causa del mantenimiento y limpieza realizada por regantes periódicamente al encontrarse en uso.

IDENTIFICACIÓN:		ENTORNO:
229.HID:Acequia-220 Acequia Nueva de Mecina		La vegetación característica es pinar de repoblación y matorral de piornal "loco".
TIPO:		
Acequias de careo. Uso agrícola.		
LOCALIZACIÓN:		DESCRIPCIÓN:
Mecina Bombarón (Alpujarra de la Sierra). Coordenadas: X: 487126 Y: 4099846		
AUTENTICIDAD:		Acequia tradicional de careo que nace a 2.050 metros de altitud. Tiene una longitud aproximada de 1.381 metros y una altitud media de 2.040 metros. Su régimen hídrico es intermitente.
Valor ambiental por la proliferación de vegetación y fauna asociada a su cauce, además de histórico y etnológico por la preservación de su uso y tipología constructiva tradicional.	Foto: Parque Natural de Sierra Nevada	
PROTECCIÓN:		CONSERVACIÓN:
Medidas de diverso grado de consolidación de estructuras en cada uno de los tramos del cauce.		Buen estado de conservación a causa del mantenimiento y limpieza realizada por regantes periódicamente al encontrarse en uso.

IDENTIFICACIÓN:		ENTORNO:
230.HID:Acequia-221 Acequia Nueva de Trevélez		
TIPO:		
Acequias de riego. Uso agrícola.		
LOCALIZACIÓN:		DESCRIPCIÓN:
Trevélez. Coordenadas: X: 478613 Y: 4102141		Acequia tradicional de riego del término municipal de Trevélez, que nace a 1.620 metros de altitud. Tiene una longitud aproximada de 4.629 metros y una altitud media de 1.600 metros. Su régimen hídrico es intermitente.
AUTENTICIDAD:		
Alto valor ambiental por la proliferación de vegetación y fauna asociada a su cauce, además de histórico y etnológico por la preservación de su uso.	Foto: Parque Natural de Sierra Nevada	
PROTECCIÓN:		CONSERVACIÓN:
Medidas de diverso grado de consolidación de estructuras en cada uno de los tramos del cauce.		Buen estado de conservación a causa del mantenimiento y limpieza realizada por regantes periódicamente al encontrarse en uso.

IDENTIFICACIÓN:		ENTORNO:
231.HID:Acequia-222 Acequia Nueva; Acequia de los Careos		La vegetación asociada difiere según el tramo, desde castaños, manzanos y almendros.
TIPO:		DESCRIPCIÓN:
Acequias de riego y careo. Uso agrícola.		Acequia de riego que nace a 1.880 metros de altitud y toma agua de una presa de tierra y piedras situada en el Barranco Anchuelo, próxima al paraje de la Mosquera. Vierte sus aguas próximas al Cortijo de Platillero, en el paraje denominado El Zarzal, a 1.840 metros de altitud, donde se infiltra para salir posteriormente en fuente cercanas al pueblo de Bayárcal. Está excavada en tierra, aunque con algunos tramos revestidos de lajas de pizarra en tramos iniciales y finales.
LOCALIZACIÓN:		CONSERVACIÓN:
Bayárcal. Acceso por pista forestal desde la Carretera Paterna-Bayárcal (AL-5402), a 100 metros en línea recta. Coordenadas: X: 501036 Y: 4101910	Foto: Parque Nacional de Sierra Nevada	Buen estado de conservación, pese a que un tramo en el inicio de la acequia se ha sustituido por una tubería de fibrocemento debido a las difíciles condiciones del terreno, y enterrada bajo lajas para mejorar el impacto visual.
AUTENTICIDAD:	Alto valor histórico y ambiental dada su tradicional funcionalidad de infiltración del agua durante siglos, es decir, de careo, por lo que no dispone de unos turnos o tandas para su aprovechamiento, aunque, como otras acequias de su tipología, era usada para regar "a manta" fincas y huertos cercanos a su trazado.	
PROTECCIÓN:	Consolidación de estructuras de ciertos tramos.	

IDENTIFICACIÓN:	 <p>Foto: Estefania Fernández</p>	ENTORNO:
232.HID:Acequia-223 Acequia Nueva		La vegetación difiere según el tramo; atraviesa su recorrido por pastizales, robledales y pinares de repoblación y en la parte baja una serie de hazas de cultivo.
TIPO:		DESCRIPCIÓN:
Acequias de careo. Uso agrícola.		Acequia de riego que toma agua a través de dos presas, en la confluencia de los ríos Horcajo y Tajo Colorado y luego en el río Carreras, a quinientos cincuenta metros aguas debajo de la primera. Tiene una extensión de nueve mil ciento setenta y ocho metros de longitud y discurre parte de su recorrido entre los términos municipales de Campaneira, Pampaneira y Bubión, atravesando pagos como de Prado Hondo, El Puntal, Haza Sastre, El Partidoro El Tambor, entre otros, hasta el Partidor de la Piuca, próximo a su alberca. Desde la primera presa en el término municipal de Capileira a su terminación en el de Pampaneira y todo su cauce es de obra de piedra y tierra, existiendo en su recorrido cinco partidores denominados del Corral del Herrador, de la Canal, de Hormigón, del Canal de la Cañada y de la Piuca. Recibe caudal de tres nacimientos denominados Fuente del Puntal, Fuente de Prado Largo y Fuente de las Alegas, así como, por otro lado, de los cauces llamados Amoladeras y del Almiar, a partir del día quince de agosto de cada año, hasta acabar la época de estiaje.
LOCALIZACIÓN:		CONSERVACIÓN:
Capileira, Pampaneira y Bubión. Media ladera derecha del valle del Poqueira. Coordenadas: X: 467118 Y: 4093155		Transformada en su parte alta, a la altura del río Toril, con hormigonamiento de media caña.
AUTENTICIDAD:		
Además de su funcionalidad histórica de riego y medioambiental, destaca en papel ejercido en la configuración actual del territorio, pues su cauce sirvió de delimitación para los términos municipales de Capileira, Bubión y Pampaneira.		
PROTECCIÓN:		
Inscrito BIC: Conjunto Histórico del Barranco del Poqueira (29/11/1982). Nivel 3: Protección estructural. Creación de puntos de infiltración a lo largo del cauce.		

IDENTIFICACIÓN:		ENTORNO:
233.HID:Acequia-224 Acequia Panimar Baja		La vegetación es de piornal "loco" y matorral bajo.
TIPO:		DESCRIPCIÓN:
Acequias de riego y careo. Uso agrícola.		Acequia tradicional de riego y careo del término municipal de Pitres, que nace a 2.387 metros de altitud. Tiene una longitud aproximada de 756 metros y una altitud media de 2.370 metros. Su régimen hídrico es intermitente y su trazado está excavado en tierra.
LOCALIZACIÓN:		CONSERVACIÓN:
Pitres. Coordenadas: X: 467118 Y: 4093155		Buen estado de conservación a causa del mantenimiento y limpieza realizada por regantes periódicamente al encontrarse en uso.
AUTENTICIDAD:		Foto: Parque Natural de Sierra Nevada
Alto valor ambiental por la proliferación de vegetación y fauna asociada a su cauce, además de histórico y etnológico, por la preservación de su uso.		PROTECCIÓN:
Medidas de diverso grado de consolidación de estructuras en cada uno de los tramos del cauce.		

IDENTIFICACIÓN:		ENTORNO:
234.HID:Acequia-225 Acequia Panimar		La vegetación es de piornal "loco" y otro matorral bajo.
TIPO:		DESCRIPCIÓN:
Acequias de riego y careo. Uso agrícola.		Acequia tradicional de riego y careo del término municipal de Pitres, que nace a 2.386 metros de altitud. Tiene una longitud aproximada de 521 metros y una altitud media de 2.370 metros. Su régimen hídrico es intermitente y su trazado está excavado en tierra.
LOCALIZACIÓN:		CONSERVACIÓN:
Pitres. Coordenadas: X: 471644 Y: 4096894		Buen estado de conservación a causa del mantenimiento y limpieza realizada por regantes periódicamente al encontrarse en uso.
AUTENTICIDAD:		Foto: Parque Natural de Sierra Nevada
Alto valor ambiental por la proliferación de vegetación y fauna asociada a su cauce, además de histórico y etnológico, por la preservación de su uso.		PROTECCIÓN:
Medidas de diverso grado de consolidación de estructuras en cada uno de los tramos del cauce.		

IDENTIFICACIÓN:		ENTORNO:
235.HID:Acequia-226 Acequia Peña de Juan Alonso		La vegetación es de piornal "loco" y otro matorral bajo.
TIPO:		DESCRIPCIÓN:
Acequias de riego y careo. Uso agrícola.		Acequia tradicional de riego y careo del término municipal de Pitres, que nace a 2.274 metros de altitud. Tiene una longitud aproximada de 462 metros y una altitud media de 2.350 metros. Su régimen hídrico es intermitente y su trazado está excavado en tierra.
LOCALIZACIÓN:		CONSERVACIÓN:
Pitres. Coordenadas: X: 471195 Y: 4097223		Buen estado de conservación a causa del mantenimiento y limpieza realizada por regantes periódicamente al encontrarse en uso.
AUTENTICIDAD:		Foto: Parque Natural de Sierra Nevada
Alto valor ambiental por la proliferación de vegetación y fauna asociada a su cauce, además de histórico y etnológico, por la preservación de su uso.		PROTECCIÓN:
Medidas de diverso grado de consolidación de estructuras en cada uno de los tramos del cauce.		

IDENTIFICACIÓN:		ENTORNO:
236.HID:Acequia-227 Acequia Peñón de Cobo; Acequia Tajo el Quemao		
TIPO:		
Acequias de riego y careo. Uso agrícola.		
LOCALIZACIÓN:		DESCRIPCIÓN:
Valor. Coordenadas: X: 492499 Y: 4098810		
AUTENTICIDAD:		Acequia tradicional de riego y careo del término municipal de Valor, que nace a 1.596 metros de altitud en el lugar del cual toma su nombre. Tiene una longitud aproximada de 370 metros y una altitud media de 1.580 metros. Su régimen hidrico es intermitente y su trazado está excavado en tierra.
Alto valor ambiental por la proliferación de vegetación y fauna asociada a su cauce, además de histórico y etnológico por la preservación de su uso.		
PROTECCIÓN:		CONSERVACIÓN:
Medidas de diverso grado de consolidación de estructuras en cada uno de los tramos del cauce.	Foto: Parque Natural de Sierra Nevada	Buen estado de conservación a causa del mantenimiento y limpieza realizada por regantes periódicamente al encontrarse en uso.

IDENTIFICACIÓN:		ENTORNO:
237.HID:Acequia-228 Acequia Prado Espino		La vegetación predominante es de encinas y matorral de bajo monte y pinar de repoblación en cota alta.
TIPO:		DESCRIPCIÓN:
Acequias de careo. Uso agrícola.		Acequia tradicional de careo que nace a 1.719 metros de altitud. Cuenta con dos tramos diferenciados, uno de una longitud aproximada de 983 metros y una altitud media de 1.700 metros y otro de 124 metros que corre a unos 1.605 metros de altitud. Su régimen hídrico es intermitente. Su trazado está excavado en tierra y piedra pizarra.
LOCALIZACIÓN:		CONSERVACIÓN:
Paterna del Río. Coordenadas: X: 504903 Y: 4102478		Buen estado de conservación a causa del mantenimiento y limpieza realizada por regantes periódicamente al encontrarse en uso.
AUTENTICIDAD:		Foto: Parque Natural de Sierra Nevada
Valor ambiental por la proliferación de vegetación y fauna asociada a su cauce, además de histórico y etnológico por la preservación de su uso y tipología constructiva tradicional.		PROTECCIÓN:
Medidas de diverso grado de consolidación de estructuras en cada uno de los tramos del cauce.		



IDENTIFICACIÓN:		ENTORNO:
238.HID:Acequia-229 Acequia Prado Llano		La vegetación es de piornal "loco" y pino de repoblación en cota alta.
TIPO:	DESCRIPCIÓN:	
Acequias de riego y careo. Uso agrícola.	Acequia tradicional de riego y careo del término municipal de Pitres, que nace a 2.366 metros de altitud. Tiene una longitud aproximada de 339 metros y una altitud media de 2.360 metros. Su régimen hídrico es intermitente y su trazado está excavado en tierra.	
LOCALIZACIÓN:	CONSERVACIÓN:	
Pitres. Coordenadas: X: 471058 Y: 4094054	Buen estado de conservación a causa del mantenimiento y limpieza realizada por regantes periódicamente al encontrarse en uso.	
AUTENTICIDAD:	Alto valor ambiental por la proliferación de vegetación y fauna asociada a su cauce, además de histórico y etnológico, por la preservación de su uso.	
PROTECCIÓN:	Medidas de diverso grado de consolidación de estructuras en cada uno de los tramos del cauce.	

Foto: Parque Natural de Sierra Nevada


IDENTIFICACIÓN:		ENTORNO:
239.HID:Acequia-230 Acequia Prado Perro		<p>La vegetación es de piornal "loco" y pino de repoblación en cota alta.</p>
TIPO:		
Acequias de riego y careo. Uso agrícola.		DESCRIPCIÓN:
LOCALIZACIÓN:		
Pitres. Coordenadas: X: 470378 Y: 4093037		<p>Acequia tradicional de riego y careo del término municipal de Pitres, que nace a 2.245 metros de altitud. Tiene una longitud aproximada de 233 metros y una altitud media de 2.240 metros. Su régimen hídrico es intermitente y su trazado está excavado en tierra.</p>
AUTENTICIDAD:		
Alto valor ambiental por la proliferación de vegetación y fauna asociada a su cauce, además de histórico y etnológico, por la preservación de su uso.	<p>Foto: Parque Natural de Sierra Nevada</p>	
PROTECCIÓN:		CONSERVACIÓN:
Medidas de diverso grado de consolidación de estructuras en cada uno de los tramos del cauce.		<p>Buen estado de conservación a causa del mantenimiento y limpieza realizada por regantes periódicamente al encontrarse en uso.</p>


IDENTIFICACIÓN:		ENTORNO:
240.HID:Acequia-231 Acequia Prao el Paso		
TIPO:		
Acequias de riego y careo. Uso agrícola.		DESCRIPCIÓN:
LOCALIZACIÓN:		Acequia tradicional de riego y careo del término municipal de Pitres, que nace a 2.120 metros de altitud. Tiene una longitud aproximada de 928 metros y una altitud media de 2.100 metros. Su régimen hídrico es intermitente y su trazado está excavado en tierra.
Pitres. Coordenadas: X: 471445 Y: 4091584		
AUTENTICIDAD:		CONSERVACIÓN:
Valor ambiental por la proliferación de vegetación y fauna asociada a su cauce, además de histórico y etnológico, por la preservación de su uso.		Buen estado de conservación a causa del mantenimiento y limpieza realizada por regantes periódicamente al encontrarse en uso.
PROTECCIÓN:	Foto: Parque Natural de Sierra Nevada	
Medidas de diverso grado de consolidación de estructuras en cada uno de los tramos del cauce.		


IDENTIFICACIÓN:		ENTORNO:
241.HID:Acequia-232 Acequia Ramal de Fuente Iglesias		La vegetación es de matorral de sierra, piornal, tomillo y manzanilla.
TIPO:		DESCRIPCIÓN:
Acequias de riego y careo. Uso agrícola.		Acequia tradicional de riego y careo que nace a 1.950 metros de altitud. Tiene una longitud aproximada de 596 metros y una altitud media de 1.900. Su régimen hídrico es intermitente y su trazado es excavado en tierra y con lajas de piedra pizarra para delimitar en algunos tramos el cauce.
LOCALIZACIÓN:		CONSERVACIÓN:
Capileira. Coordenadas: X: 469806 Y: 4090735		Buen estado de conservación a causa del mantenimiento y limpieza realizada por regantes periódicamente al encontrarse en uso, así como por encontrar trazado con materiales autóctonos.
AUTENTICIDAD:		Foto: Parque Natural de Sierra Nevada
Alto valor histórico y etnológico dada su tradicional funcionalidad en la gestión del agua y su tipología constructiva tradicional de materiales autóctonos.		Medidas de diverso grado de consolidación de estructuras en cada uno de los tramos del cauce.

IDENTIFICACIÓN:		ENTORNO:
242.HID:Acequia-233 Acequia Ramal de los Narcisos		La vegetación predominante es de piornal y arboleda dispersa.
TIPO:		DESCRIPCIÓN:
Acequias de careo. Uso agrícola.		Acequia tradicional de careo que nace a 2.382 metros de altitud. Tiene una longitud aproximada de 792 metros y una altitud media de 2.300 metros. Su régimen hídrico es intermitente. Su trazado está excavado en tierra.
LOCALIZACIÓN:		CONSERVACIÓN:
Mecina Bombarón (Alpujarra de la Sierra). Coordenadas: X: 486744 Y: 4103459		Buen estado de conservación a causa del mantenimiento y limpieza realizada por regantes periódicamente al encontrarse en uso.
AUTENTICIDAD:	Alto valor ambiental por la proliferación de vegetación y fauna asociada a su cauce, además de histórico y etnológico por la preservación de su uso y tipología constructiva tradicional.	Foto: Parque Natural de Sierra Nevada
PROTECCIÓN:	Medidas de diverso grado de consolidación de estructuras en cada uno de los tramos del cauce.	


IDENTIFICACIÓN:		ENTORNO:
243.HID:Acequia-234 Acequia Ramal de Notáez		Vegetación de bajo monte y cultivos de olivares y hortalizas.
TIPO:		DESCRIPCIÓN:
Acequias de riego. Uso agrícola.		Acequia de riego que nace a 1.213 metros de altitud. Tiene una longitud aproximada de 273 metros y una altitud media de 1.194 metros. Su régimen hídrico es permanente.
LOCALIZACIÓN:		CONSERVACIÓN:
Notáez (Almegijar). Coordenadas: X: 474841 Y: 4086907		Buen estado de conservación de sus tramos de tierra a causa de las labores de mantenimiento y limpieza de la Comunidad de Regantes del Santo Cristo de la Salud.
AUTENTICIDAD:	Foto: Parque Natural de Sierra Nevada.	
Alto valor etnológico al ser usado el bien para la gestión del agua hasta Notáez, así como importante papel ecológico por la floración de vegetación generada por infiltración.		
PROTECCIÓN:		



IDENTIFICACIÓN:		ENTORNO:
244.HID:Acequia-235 Acequia Ramal del Naute		La vegetación es de matorral de sierra, piornal, tomillo y manzanilla.
TIPO:		
Acequias de riego y careo. Uso agrícola.		
LOCALIZACIÓN:		DESCRIPCIÓN:
Capileira. Coordenadas: X: 469101 Y: 4095185		DESCRIPCIÓN:
AUTENTICIDAD:		Acequia tradicional de riego y careo que nace a 1.831 metros de altitud. Tiene una longitud aproximada de 1.107 metros y una altitud media de 1.800. Su régimen hídrico es intermitente y su trazado es excavado en tierra y con lajas de piedra pizarra para delimitar en algunos tramos el cauce.
Alto valor histórico y etnológico dada su tradicional funcionalidad en la gestión del agua y su tipología constructiva tradicional de materiales autóctonos.		Foto: Parque Natural de Sierra Nevada
PROTECCIÓN:		
Medidas de diverso grado de consolidación de estructuras en cada uno de los tramos del cauce.		Buen estado de conservación a causa del mantenimiento y limpieza realizada por regantes periódicamente al encontrarse en uso, así como por encontrar trazado con materiales autóctonos.



IDENTIFICACIÓN:		ENTORNO:
245.HID:Acequia-236 Acequia Rascabejar		
TIPO:		
Acequias de careo. Uso agrícola.		
LOCALIZACIÓN:		DESCRIPCIÓN:
Lanjarón. Coordenadas: X: 459655 Y: 4092272		Acequia tradicional de careo que nace a 2.060 metros de altitud. Tiene una longitud aproximada de 4.345 metros y una altitud media de 1.900 metros. Su régimen hidrico es intermitente.
AUTENTICIDAD:		CONSERVACIÓN:
Alto valor histórico y etnológico dada su tradicional funcionalidad en la gestión del agua.		Buen estado de conservación a causa del mantenimiento y limpieza realizada por regantes periódicamente al encontrarse en uso.
PROTECCIÓN:	Foto: Parque Natural de Sierra Nevada	
Medidas de diverso grado de consolidación de estructuras en cada uno de los tramos del cauce.		



IDENTIFICACIÓN:		ENTORNO:
246.HID:Acequia-237 Acequia Real de Bayárcal.		
TIPO:		Cultivos de frutales y hortalizas.
Acequias de riego. Uso agrícola.		
LOCALIZACIÓN:		DESCRIPCIÓN:
Bayárcal. Coordenadas: X:500881 Y: 4099554		Acequia de riego que nace a 1.526 metros de altitud. Tiene una longitud aproximada de 5.059 metros y una altitud media de 1.470 metros. Su régimen hídrico es intermitente. Alterna tramos de tierra con mampostería de piedra.
AUTENTICIDAD:		CONSERVACIÓN:
Alto valor etnológico al ser usado el bien para la gestión del agua, así como importante papel ecológico por la floración de vegetación generada por infiltración.		Buen estado de conservación de sus tramos de tierra a causa de las labores de mantenimiento y limpieza de la Comunidad de Regantes Bayárcal.
PROTECCIÓN:		Foto: Parque Natural de Sierra Nevada.

IDENTIFICACIÓN:		ENTORNO:
247.HID:Acequia-238 Acequia Real de Bérchules		La vegetación asociada difiere según tramos, desde una zona intermedia semiarbolada hasta distintos cultivos de frutales.
TIPO:		
Acequias de riego. Uso agrícola.		
LOCALIZACIÓN:		DESCRIPCIÓN:
Bérchules. Coordenadas: X: 482195 Y: 4094411		
AUTENTICIDAD:		
Alto valor histórico y etnológico dada su tradicional funcionalidad en la gestión del agua durante siglos, estando asociada a una red de acequias próximas.	Foto: Parque Natural de Sierra Nevada	
PROTECCIÓN:		CONSERVACIÓN:
Medidas de diverso grado de consolidación de estructuras en cada uno de los tramos del cauce.		Buen estado de conservación a causa del mantenimiento y limpieza realizada por regantes periódicamente al encontrarse en uso.


IDENTIFICACIÓN:		ENTORNO:
248.HID:Acequia-239 Acequia Real de Laroles; Acequia de los Moros.		Cultivos hortícolas y de almendros y castaños y nogales dispersos.
TIPO:		DESCRIPCIÓN:
Acequias de riego. Uso agrícola.		Acequia tradicional de riego que nace a 1.030 metros de altitud. Tiene una longitud aproximada de 1.643 metros y una altitud media de 1.000. Su régimen hídrico es permanente.
LOCALIZACIÓN:		CONSERVACIÓN:
Laroles (Nevada). Coordenadas: X:498463 Y: 4096447		Buen estado de conservación a causa del mantenimiento y limpieza realizada por regantes periódicamente al encontrarse en uso, pese a encontrarse entubada.
AUTENTICIDAD:		Foto: Parque Natural de Sierra Nevada
PROTECCIÓN:		Medidas de diverso grado de consolidación de estructuras en cada uno de los tramos del cauce.

IDENTIFICACIÓN:		ENTORNO:
249.HID:Acequia-240 Acequia Real de Mairena		<p>La vegetación característica es de matorral bajo y arboleda dispersa, como nogales, castaños y encinas y en cotas más altas pino de repoblación.</p>
TIPO:		DESCRIPCIÓN:
<p>Acequias de riego. Uso agrícola.</p>		
LOCALIZACIÓN:		
<p>Mairena (Nevada). Coordenadas: X: 497448 Y: 4096886</p>		
AUTENTICIDAD:		
<p>Valor histórico y etnológico por la preservación de su uso.</p>		
PROTECCIÓN:		CONSERVACIÓN:
<p>Medidas de diverso grado de consolidación de estructuras en cada uno de los tramos del cauce.</p>	<p>Foto: Parque Natural de Sierra Nevada</p>	<p>Buen estado de conservación a causa del mantenimiento y limpieza realizada por regantes periódicamente al encontrarse en uso y su trazado cementado.</p>

IDENTIFICACIÓN:		ENTORNO:
250.HID:Acequia-241 Acequia Real de Nechite		<p>La vegetación predominante es de arboleda y matorral asociada a la acequia y bancales aterrazados cultivados por huertas y sin cultivar en las proximidades. Son destacables los tres molinos harineros, hoy abandonados (Molino del Santo, de Andrés y de la Molinera), así como su Partidor homónimo.</p>
TIPO:		DESCRIPCIÓN:
Acequias de riego. Uso agrícola.		<p>Acequia tradicional de riego que corre en dirección norte-sur con encauzamiento de hormigón a unos 1.000 metros de altitud, naciendo del río de Nechite.</p> <p>Su función consiste en el reparto de agua entre las poblaciones de Ugijar, Valor, Mecina Alfahar y Nechite, devolviendo al río el agua correspondiente a los municipios bajos.</p>
LOCALIZACIÓN:		CONSERVACIÓN:
AUTENTICIDAD:		<p>Buen estado de conservación a causa del mantenimiento y limpieza realizada por regantes periódicamente al encontrarse en uso.</p>
Valor ambiental por la proliferación de vegetación y fauna asociada a su cauce, además de histórico y etnológico por la preservación de su uso y tipología constructiva tradicional, imprimiendo hasta los años setenta del siglo XX la fuerza motriz necesaria para la molienda del grano a tres molinos harineros para abastecer así a los habitantes de la localidad.	Foto: Estefanía Fernández Fernández	
PROTECCIÓN:	Medidas de diverso grado de consolidación de estructuras en cada uno de los tramos del cauce.	

IDENTIFICACIÓN:		ENTORNO:
251.HID:Acequia-242 Acequia Real; Acequia de Paterna		Formación arboleda densa de encinares y matorral también denso, pasando algunos tramos junto a hazas de cultivo de olivos y otros frutales.
TIPO:		DESCRIPCIÓN:
Acequias de riego. Uso agrícola.		Acequia tradicional de riego que nace a unos 1.455 metros de altitud, aproximadamente por la zona conocida como Piedras del Reloj y corre por el barranco del Río Paterna para el riego de cultivos a su paso, llegando a la Balsa Grande o Alta, al oeste del casco urbano, desde donde un partidor bifurca sus aguas en dos. Tiene una extensión de 7.698 metros de longitud y una altitud media de 1.400 metros, siendo su régimen hídrico permanente. Se encuentra en mayor medida excavada en tierra y roca, con caudal delimitado con lascas de pizarra dispuestas verticalmente; en ocasiones, y debido a las difíciles condiciones del terreno por desprendimiento, aparecen algunos tramos soterrados.
LOCALIZACIÓN:		CONSERVACIÓN:
Paterna del Río. Acceso a un tramo por desvío a izquierda en Carretera ALP-612 antes de llegar al núcleo de población, tras la Balsa Grande. Coordenadas.: X: 504822 Y: 4100407	Foto: Estefanía Fernández Fernández	Buen estado de conservación dado el mantenimiento y limpieza periódica por parte de regantes. Cuenta con pequeños tramos soterrados para evitar su obstaculización por desprendimiento del terreno o excesiva basura.
AUTENTICIDAD:	Gran valor histórico, ambiental y etnológico tanto por la utilización de materiales del entorno y su uso en la gestión del riego.	
PROTECCIÓN:		

IDENTIFICACIÓN:		ENTORNO:
252.HID:Acequia-243 Acequia Real; Acequia Gorda de Busquistar		Su trazado corre por zonas densas de vegetación, en concreto castaños, encinas y robles.
TIPO:		
Acequias de riego y careo. Uso agrícola.		
LOCALIZACIÓN:		DESCRIPCIÓN:
Trevélez, Busquistar y Pórtugos. Acceso por Carretera de Busquistar (dirección Trevélez), en el margen derecho, a 200 metros del núcleo urbano. Coordenadas: X: 475444 Y: 4089832		Acequia tradicional de riego que discurre por los términos municipales de Trevélez, Busquistar y Pórtugos. Tiene unos ocho kilómetros y medio de extensión, atravesando zonas arboladas y desarboladas y encontrando múltiples partidores a lo largo de su recorrido, algunos cubiertos con caseta.
AUTENTICIDAD:	Foto: Estefania Fernández Fernández	Tras atravesar el término municipal de Trevélez, abastece a gran parte de las zonas de cultivo de Busquistar, hasta llegar a una gran balsa en Pórtugos, desde donde la cual parten distintos ramales y diversos usos.
Alto valor histórico y etnológico, puesto que el carácter colectivo del agua y la responsabilidad comunitaria de su mantenimiento ha garantizado la pervivencia del sistema y sus usos durante los siglos, a lo que se añade el valor ambiental por la vegetación asociada por la infiltración del agua a lo largo de su cauce.		
PROTECCIÓN:		CONSERVACIÓN:
Inscrito BIC: Sitio Histórico 17/04/2007.		La acequia fluye sobre todo por tramos de tierra en buen estado de conservación, aunque en determinados tramos, complicados en cuanto a su conservación, se han cementado o utilizado lajas de pizarra para encauzarla, como en el tramo que corre paralelo a la carretera hacia el núcleo de población de Busquistar.

IDENTIFICACIÓN:		ENTORNO:
253.HID:Acequia-244 Acequia Repartidor de Almócita Baja		
TIPO:		La vegetación característica es pino de repoblación y matorral de monte bajo.
Acequias de riego y careo. Uso agrícola.		
LOCALIZACIÓN:		DESCRIPCIÓN:
Mairena (Nevada). Coordenadas: X: 495674 Y: 4096650		Acequia tradicional de riego y careo que nace a 1.275 metros de altitud. Tiene una longitud aproximada de 187 metros y una altitud media de 1.270. Su régimen hídrico es intermitente. Su trazado está excavado en tierra.
AUTENTICIDAD:		
Valor ambiental, histórico y etnológico por la preservación de su uso y tipología constructiva tradicional.		
PROTECCIÓN:	Foto: Parque Natural de Sierra Nevada	CONSERVACIÓN:
Medidas de diverso grado de consolidación de estructuras en cada uno de los tramos del cauce.		Buen estado de conservación a causa del mantenimiento y limpieza realizada por regantes periódicamente al encontrarse en uso y mantener su trazado en tierra.




IDENTIFICACIÓN:		ENTORNO:
254.HID:Acequia-245 Acequia Repartidor de Perrica		
TIPO:		La vegetación característica es de matorral bajo y arboleda dispersa, como nogales, encinas y almendros.
Acequias de riego y careo. Uso agrícola.		
LOCALIZACIÓN:		DESCRIPCIÓN:
Mairena (Nevada). Coordenadas: X: 496233 Y: 4097630		Acequia tradicional de riego y careo que nace a 1.488 metros de altitud. Tiene una longitud aproximada de 636 metros y una altitud media de 1.450. Su régimen hídrico es intermitente. Su trazado está excavado en tierra.
AUTENTICIDAD:		
Valor ambiental, histórico y etnológico por la preservación de su uso y tipología constructiva tradicional.		
PROTECCIÓN:		CONSERVACIÓN:
Medidas de diverso grado de consolidación de estructuras en cada uno de los tramos del cauce.	Buen estado de conservación a causa del mantenimiento y limpieza realizada por regantes periódicamente al encontrarse en uso y mantener su trazado en tierra.	

Foto: Parque Natural de Sierra Nevada

IDENTIFICACIÓN:		ENTORNO:
255.HID:Acequia-246 Acequia Taraguacil; Acequia de los Careos		
TIPO:		
Acequias de riego. Uso agrícola.		
LOCALIZACIÓN:		DESCRIPCIÓN:
Paterna del Rio. Coordenadas: X: 503414 Y: 4101650		Acequia tradicional de riego que nace a 1.184 metros de altitud. Tiene una longitud aproximada de 2.601 metros y una altitud media de 1.100 metros. Su régimen hídrico es intermitente.
AUTENTICIDAD:	Foto: Parque Natural de Sierra Nevada	
Valor ambiental por la proliferación de vegetación y fauna asociada a su cauce, además de histórico y etnológico por la preservación de su uso y tipología constructiva tradicional.		
PROTECCIÓN:		CONSERVACIÓN:
Medidas de diverso grado de consolidación de estructuras en cada uno de los tramos del cauce.		Buen estado de conservación a causa del mantenimiento y limpieza realizada por regantes periódicamente al encontrarse en uso.



IDENTIFICACIÓN:		ENTORNO:
256.HID:Acequia-247 Acequia Torca		
TIPO:		La vegetación característica es pino de repoblación y piornal.
Acequias de careo. Uso agrícola.		
LOCALIZACIÓN:		DESCRIPCIÓN:
Trevélez. Coordenadas: X: 478740 Y: 4103224		
AUTENTICIDAD:	Foto: Parque Natural de Sierra Nevada	Acequia tradicional de careo del término municipal de Trevélez, que nace a 2.290 metros de altitud. Tiene una longitud aproximada de 420 metros y una altitud media de 2.250 metros. Su régimen hídrico es intermitente.
Alto valor ambiental por la proliferación de vegetación y fauna asociada a su cauce, además de histórico y etnológico por la preservación de su uso.		
PROTECCIÓN:		CONSERVACIÓN:
Medidas de diverso grado de consolidación de estructuras en cada uno de los tramos del cauce.		Buen estado de conservación a causa del mantenimiento y limpieza realizada por regantes periódicamente al encontrarse en uso.





IDENTIFICACIÓN:		ENTORNO:
257.HID:Alberca-1 Alberca Altera		<p>Enclavada al norte de la localidad en una amplia haza hoy no cultivada, sobre bancales de cultivos de huertas y árboles frutales. Lleva asociada fauna y flora característica de este tipo de ambientes.</p>
TIPO:		DESCRIPCIÓN:
Albercas. Uso agrícola.		<p>Alberca o albercón situada al norte del núcleo urbano de Juviles con una singular disposición en tres paratas, en las cuales se halla encajonada. Su nombre alude a su situación geográfica, por ser la alberca situada a mayor altitud, en torno a los 1.400 metros. Tiene forma poligonal irregular de once lados, de gran profundidad, de tierra y con revestimiento de hormigón y con piqueta en uno de sus lados noroccidentales. Toma su agua de la sierra por medio de la Acequia Real o Acequia del Tomadero.</p>
LOCALIZACIÓN:		CONSERVACIÓN:
Juviles. Acceso por Calle del Lavadero, ascendiendo por camino de tierra 200metros más arriba de la Alberca Hondera, junto a torreta o poste de luz. Coordenadas: X: 479754 Y: 4089749		<p>Buen estado de conservación por su mantenimiento periódico en tareas de limpieza del interior a cargo de la Comunidad de Regantes y corporación municipal. El entubamiento de parte de la acequia que la surte ha modificado la vegetación asociada debido a que ya no se produce infiltración desde ésta.</p>
AUTENTICIDAD:	ENTORNO:	
Valor etnológico, al ser la alberca tradicional de mayor tamaño en el término municipal que se abastece de agua de la sierra, de datación incierta y que ha preservado su uso durante siglos formando parte de una red de infraestructuras hidráulicas para el riego de cultivos inferiores.	PROTECCIÓN:	
PROTECCIÓN:	Limpieza de sedimentos en el interior y de vegetación en el entorno del bien.	
IDENTIFICACIÓN:		

258.HID:Alberca-2 Alberca de la Piuca		Enclavada en una haza sin cultivar, rodeada de pino de repoblación y vegetación de matorral.
TIPO:		DESCRIPCIÓN:
Albercas de riego. Uso agrícola.		Balsa tradicional de riego que toma su agua de la Acequia Nueva al paso por el paraje homónimo y tras el partidor de ésta, desde donde parten tres ramales de acequias (Atalaya hacia el sur y la Piuca y Puchas hacia el este). Enclavada en un haza hoy no cultivada, tiene forma elíptica y se encuentra revestida de hormigón.
LOCALIZACIÓN:		CONSERVACIÓN:
Pampaneira. Paraje de la Piuca, bajo Praderilla de los Velázquez. Acceso por pista de tierra al norte de Soportújar. Coordenadas: X: 465015 Y: 4088790		Medio estado de conservación al contar el revestimiento de hormigón con múltiples grietas.
AUTENTICIDAD:		ENTORNO:
Alto valor etnológico al servir de regulación y gestión del agua procedente de la Acequia Nueva, junto a un partidor que distribuye ésta por diferentes ramales.		
PROTECCIÓN:		
Inscrito BIC: Conjunto Histórico del Barranco del Poqueira (29/11/1982). Nivel 3: Protección estructural. Consolidación general de estructuras.		
IDENTIFICACIÓN:		


259.HID:Alberca-3 Alberca Grande de Mecina		Enclavada en las inmediaciones del casco urbano, junto a la zona oriental de huertas del mismo. Se encuentra asociada a la Acequia Común.
TIPO:		DESCRIPCIÓN:
Albercas. Uso agrícola.	Foto: Estefanía Fernández Fernández	Alberca o albercón circular situado en las proximidades del núcleo urbano de Mecina. Se trata de un estanque de gran tamaño para el almacenamiento y distribución de agua para el riego de cultivos de la Tahá, partiendo desde aquí la Acequia Común que abastece a Mecina, Mecinilla y Fondales, llegando por un ramal hacia la Alberca del Lino, situada en pleno casco urbano de esta última localidad. Cuenta en su parte sureste con caseta donde se halla la llave que los miembros de la Comunidad de Regantes de Mecina Fondales abren y cierran según su turno, así como un partididor en la parte inferior, situado en el acceso a la alberca.
LOCALIZACIÓN:	Acceso por Calle de la Alberca, paralela a carretera hacia Ferreirola, por sendero junto a la Acequia Común. Coordenadas: X: 471465 Y: 4087144	
AUTENTICIDAD:	Alto valor histórico, etnológico y ecológico, en tanto que, además de estar datada con anterioridad al siglo XVII, preserva su uso a lo largo de los siglos para el riego de cultivos inferiores y lleva asociada fauna y flora característica de este tipo de ambientes.	Buen estado de conservación por su mantenimiento periódico en tareas de limpieza del interior de la alberca a cargo de la Comunidad de Regantes y corporación municipal, aunque no de sus inmediaciones, que se encuentra con densa maleza.
PROTECCIÓN:	Limpieza de vegetación en el entorno del bien.	
IDENTIFICACIÓN:		



260.HID:Alberca-4 Alberca Hondera	Foto: Estefania Fernández Fernández	Enclavada junto a las casetas y torreta de luz de la localidad. Lleva asociada fauna y flora característica de este tipo de ambientes.
TIPO:		DESCRIPCIÓN:
Albercas. Uso agrícola.		Alberca o albercón situado al norte del núcleo urbano de Juviles, cuyo nombre alude a una situación geográfica de menor altitud de las existentes en el municipio, a 1.300 metros. Se trata de un estanque rectangular, revestido de hormigón, para el almacenamiento y distribución de agua para el riego de cultivos de Juviles. Toma su agua de la Acequia Mayor, la cual se surte en su cabecera de la Acequia Alta de Timar y Lobras que pasa al noreste del término municipal en dirección hacia dichas localidades, abasteciendo en primer lugar a la Alberca Altera, a unos doscientos metros más arriba de la ladera, y luego a ésta.
LOCALIZACIÓN:		CONSERVACIÓN:
Juviles. Acceso por Calle del Lavadero, ascendiendo por camino de tierra hasta torreta o poste de luz. Coordenadas: X:479881 Y: 4089442		Buen estado de conservación por su mantenimiento periódico en tareas de limpieza del interior a cargo de la Comunidad de Regantes y corporación municipal.
AUTENTICIDAD:		ENTORNO:
De datación incierta, preserva su uso para el riego de cultivos inferiores.		
PROTECCIÓN:		
Limpieza de vegetación en el entorno del bien.		
IDENTIFICACIÓN:		

<p>261.HID:Alberca-5 Alberca de Capilerilla</p>		<p>Situado en las proximidades de la Fuente Escarda y el lavadero. Calle con desnivel en la que se escalonan la Fuente Escarda, el lavadero y la alberca, rodeados de masas arbóreas y arbustivas.</p>
<p>TIPO:</p>		<p>DESCRIPCIÓN:</p>
<p>2. Construcción urbana. Alberca. Uso público. Rehabilitado.</p>		<p>Inmueble asociado a la Fuente Escarda y a su lavadero situados a cotas superiores. Construcción que aprovecha el desnivel del terreno para embalsar el agua procedente de la Fuente Escarda y que se utiliza para el riego de los cultivos situados a niveles inferiores. Ejecutado con muros de lajas de piedra de diversos tamaños, mortero de cal y launa en su interior. Cara exterior y bordillo sin encalar.</p>
<p>LOCALIZACIÓN:</p>		<p>CONSERVACIÓN:</p>
<p>Núcleo urbano de Capilerilla, La Tahá, Granada. UTM X 470686 Y 4088576. Alberca de la Fuente Escarda.</p>		<p>Buen estado de conservación aparente.</p>
<p>AUTENTICIDAD:</p>	<p>IDENTIFICACIÓN:</p>	<p>ENTORNO:</p>
<p>En el posicionamiento y adaptación al terreno, volumen y forma, diseño y composición, materiales y sistemas constructivos, y uso del espacio urbano. Intervenciones: rehabilitación manteniendo los materiales y técnicas constructivas.</p>	<p>PROTECCIÓN:</p>	<p></p>
<p>Núcleo urbano de Capilerilla, Sitio Histórico, BIC. Intervenciones permitidas: rehabilitación y restauración con mismos materiales y técnicas constructivas.</p>	<p></p>	<p></p>




<p>262.HID:Alberca-6 Alberca de San Blás</p>		<p>Situado en las cotas más altas de Nechite, en el Barrio de San Blas, desde donde se aprecian vistas sobre los barrios de la Iglesia y Santa Lucía, en un entorno inmediato; y más en la lejanía pueblos de la Contraviesa, Sierra de Gádor y Sierra Nevada.</p>
<p>TIPO:</p>		<p>DESCRIPCIÓN:</p>
<p>2. Construcción urbana. Alberca. Uso agrario. Utilizada.</p>		<p>Alberca de grandes dimensiones de forma más o menos cuadrada, rodeada de vegetación y una valla. Tiene una escalera de hierro para poder bajar a limpiarla. Es de uso colectivo y se caga durante la noche. Al clarear el día el agua que estaba accediendo es aplicada al riego directo y esta balsa se abre para disponer de otra red de riego hacia otros bancales.</p>
<p>LOCALIZACIÓN:</p>		<p>CONSERVACIÓN:</p>
<p>Barrio de San Blas, Nechite, Válor, Granada. UTM X: 493650; Y: 4095515 Calle San Blas</p>		<p>Estado de conservación medio aparente.</p>
<p>AUTENTICIDAD:</p>	<p>Foto: Parque Natural de Sierra Nevada</p>	<p>ENTORNO:</p>
<p>En el posicionamiento y adaptación al terreno, volumen y forma, diseño y composición, materiales y sistemas constructivos, y usos de la edificación.</p> <p>Intervenciones: enfoscado de los muros con mortero de cemento.</p>		
<p>PROTECCIÓN:</p>	<p>Normativa: PGOU de Válor. Sin protección específica. Intervenciones permitidas: rehabilitación y restauración con mismos materiales y técnicas constructivas. Eliminación de enfoscado y recuperación de encalado.</p>	
<p>IDENTIFICACIÓN:</p>		

263.HID:Alberca-7 Alberca de Timar	Foto: Estefania Fernández Fernández	Enclavada a la entrada oeste de la localidad, junto al cementerio, dos eras tradicionales de trilla, las Minas de Retama de mercurio y frente al Yacimiento de Peñón Hundido.
TIPO:		
Albercas de riego. Uso agrícola.		
LOCALIZACIÓN:		DESCRIPCIÓN:
Timar (Lobras). Junto al Cementerio del núcleo urbano y bajo la Carretera A-7206. Coordenadas: X: 480788 Y: 4088323		Alberca tradicional de riego emplazada al oeste del núcleo urbano de Timar, en torno a los 1.040 metros de altitud, junto a un haza de cultivo y cortijo. Se trata de un estanque de gran tamaño para el almacenamiento y distribución de agua para el riego de cultivos de la zona, de forma es elíptica, tierra y revestimiento en algunas partes de mampostería de piedra.
AUTENTICIDAD:		CONSERVACIÓN:
Alto valor histórico, etnológico y paisajístico a causa de su buen estado de conservación, por aparecer ya reflejadas en el <i>Libro de Apeo</i> de Timar y Lobras de 1574 (con una antigüedad anterior), por contar con especial la significación histórica y socioeconómica por parte de los propios vecinos de Timar, por su uso agrícola continuado y por su privilegiado emplazamiento desde donde apreciar la configuración del territorio, sus cultivos aterrazados, las minas de mercurio y el yacimiento de Peñón Hundido.		Buen estado de conservación a causa de uso reciente agrícola y sus respectivas actuaciones de mantenimiento, además de por su puesta en valor y señalización por parte del municipio y Grupo de Desarrollo Rural.
PROTECCIÓN:		ENTORNO:
Inscrito BIC Sitio Histórico (03/5/2007). Medidas de mantenimiento periódico de estructuras y limpieza de maleza intrusiva que pudiera afectar a éstas.		
IDENTIFICACIÓN:		


264.HID:Alberca-8 Alberca del Cerro	Foto: Estefanía Fernández Fernández	Matorral en ladera de bajo monte, juncos y vegetación asociada a ribera en el entorno de la alberca. En la ladera opuesta se encuentran las Minas de Mancilla.
TIPO:		
Albercas de riego. Uso agrario.		
LOCALIZACIÓN:		DESCRIPCIÓN:
Nieves (Cástaras). Acceso por pista de tierra a izquierda en la Carretera de Juviles a Trevélez, alrededor del km.11. Coordenadas: X:478986 Y: 4087970		Alberca tradicional de riego que se emplaza a media ladera del Cerro El Cerrajón por su lado meridional, en el conocido como Pago de la Yesera, en torno a los 1.220 metros de altitud. Toma el agua de la Acequia de Nieves, de unos 700 metros y que comienza en el partidero que reparte el agua, procedente de la Acequia Real de Cástaras, al Cortijo de Don Juan y a Nieves, continuando paralela a la linde del término municipal de Cástaras con Juviles, discurriendo en suave pendiente desde la cota de los 1.240 metros hasta llegar a la Alberca del Cerro, donde desciende hasta los 1.220, desde la cual se distribuye el agua hacia las diferentes tierras de riego de Nieves. El lecho de la alberca, así como la mayor parte de sus laterales, son de tierra (launa), exceptuando la mitad sur que es de piedra. La apertura y el cierre de la piqueta se realiza mediante un tornillo de hierro en el flanco sureste.
AUTENTICIDAD:		CONSERVACIÓN:
Alto valor histórico y etnológico al aparecer ya referenciada en el <i>Libro de Apeo</i> de 1574 y formar parte de un sistema de riego tradicional en Nieves criaderos (de la Era, de la Mina de San Blas) y simas (de las Yeseras,...) de infiltración y circulación subterránea de agua y de la Acequia de Nieves (ramal procedente de la Acequia de Cástaras) que surte a fuentes naturales y a la Alberca del Cerro que la almacena y distribuye para disponer de ella también durante el estiaje.		Buen estado de conservación dado su uso actual, proliferando en su orilla vegetación asociada a este tipo de ambientes que la protegen de la acumulación de sedimentos.
PROTECCIÓN:		ENTORNO:
Medidas de limpieza periódica que contribuyan al mantenimiento de la alberca de riego.		
IDENTIFICACIÓN:		


265.HID:Alberca-9 Alberca de Fuente Merino		Enclavado en ligera pendiente de ladera, entre grandes hazas de cultivo de habichuelas, muy próximo al Cortijo Fuente Merino. La vegetación circundante es de pinar de repoblación, encinas dispersas y matorral de piñal "loco", y escasa vegetación asociada al margen de la alberca..
TIPO:		DESCRIPCIÓN:
Albercas. Uso agrícola.		Alberca tradicional de riego situada entre la zona conocida como Los Barranquillos y el Pecho del Lastonal, tras Fuente Alta, en torno a unos 1.900 metros de altitud, al norte del núcleo de población en dirección a la sierra. Toma su agua de su propio manantial, el cual se surte también de simas a raíz de la infiltración natural de lluvia y de acequias de careo. Tiene forma elíptica, es de apreciables dimensiones y está construida de tierra. En el flanco situado más al suroeste se encuentra la piqueta, que, con manipulando un tronco de madera dispuesto horizontalmente, tapona o permite la salida de agua según convenga. Desde diversos puntos de su periferia parten tubos con ciertos tramos soterrados que se dirigen ladera abajo para el riego de cultivos de habichuelas próximos.
LOCALIZACIÓN:		CONSERVACIÓN:
Mecina Bombarón (Alpujarra de la Sierra). Acceso por pista de la Sierra, previo al Cortijo Fuente Merino. Coordenadas: X: 485228 Y: 4094924		Buen estado de conservación por su mantenimiento periódico y uso continuado. Como elementos intrusivos destacan infinidad de tubos que toman de aquí el agua y la llevan a zonas inferiores, de gran impacto paisajístico.
AUTENTICIDAD:		ENTORNO:
Valor ambiental y etnológico, al ser una de las albercas tradicional y naturales de mayor tamaño en esta zona del término municipal, al abastecerse de un venero natural que se surte de simas y acequias de careo de la sierra y que, a su vez, surte de agua a buen aparte de los cultivos de esta ladera en su parte más alta.		
PROTECCIÓN:	Foto: Estefania Fernández Fernández	
Limpieza periódica de vegetación en el entorno del bien.		
IDENTIFICACIÓN:		


<p>266.HID:Alberca-10 Alberca del Castillo</p>	 <p>Foto: Estefania Fernández Fernández</p>	<p>Enclavada al oeste de la localidad entre huertos cultivados. Lleva asociada fauna y flora característica de este tipo de ambientes.</p>
<p>TIPO:</p>		<p>DESCRIPCIÓN:</p>
<p>Albercas. Uso agrícola.</p>		<p>Alberca tradicional situada al norte del núcleo urbano de Mecina Bombarón que toma su agua de la sierra por medio de la Acequia Alta o Acequia de Bérchules y la distribuye por cultivos del casco urbano e inferiores a éste. Tiene forma rectangular, está orientada de NE-SO, es de apreciables dimensiones y está construida de tierra y con revestimiento de hormigón. En el flanco situado más al suroeste se encuentra la caseta para la manipulación de la piqueta, hallándose bajo ella un tronco de madera dispuesto horizontalmente que tapona o no la piqueta de la alberca para impedir o permitir la salida de agua según convenga, mientras que en la esquina opuesta hay una compuerta en la acequia y un aliviadero.</p>
<p>LOCALIZACIÓN:</p>		<p>CONSERVACIÓN:</p>
<p>Mecina Bombarón (Alpujarra de la Sierra). Acceso por sendero desde la Plaza Vieja, en dirección al paraje de "Castañas". Coordenadas: X: 485850 Y: 4093051</p>	<p>AUTENTICIDAD:</p>	<p>Buen estado de conservación por su mantenimiento periódico en tareas de limpieza del interior a cargo de la Comunidad de Regantes y corporación municipal.</p>
<p>Valor histórico y etnológico, al ser la alberca tradicional de mayor tamaño en el término municipal que se abastece de agua de la Acequia Alta o de Bérchules, de datación incierta y que ha preservado su uso durante siglos formando parte de una red de infraestructuras hidráulicas para el riego de cultivos inferiores.</p>	<p>PROTECCIÓN:</p>	<p>ENTORNO:</p>
<p>Limpieza de sedimentos en el interior y de vegetación en el entorno del bien.</p>	<p>IDENTIFICACIÓN:</p>	


<p>267.HID:Alberca-11 Alberca Grande; Balsa Alta.</p>	 	<p>Enclavada al oeste de la localidad entre hazas de cultivo y encinares. Lleva asociada fauna y flora característica de este tipo de ambientes.</p>
<p>TIPO:</p>		<p>DESCRIPCIÓN:</p>
<p>Albercas. Uso agrícola.</p>		<p>Alberca tradicional de riego situada al oeste del núcleo urbano de Paterna del Río, que toma su agua de la sierra por medio de la Acequia de Paterna y la distribuye por cultivos del casco urbano e inferiores a este. Tiene forma rectangular, está excavada en tierra y construida con mampostería de piedra. En su esquina noreste se erige una pequeña caseta de factura posterior, de mampostería de piedra pizarra y cantos de diversa naturaleza y tamaño, enfoscado de cemento, cubierta de launa con beriles y puerta de chapa al este, la cual aloja en su interior el artilugio para la apertura o cierre de la piqueta de la alberca según necesidad, consistente en un largo tronco de madera vertical y sujeto a un sistema de cadenas que, movido manualmente, taponan o no el orificio de la piqueta para el paso del agua. En el flanco más septentrional de la alberca desemboca en ella un ramal de la Acequia de Paterna, con sus correspondientes chapas para el control del agua, bifurcándose la canalización hacia el este a modo de aliviadero. Al otro lado de la caseta quedan las ruinas de otra pequeña edificación. Ya en una cota inferior, y al este del inmueble, se localiza un cárcavo por el que se desagua el agua y se dirige hacia diferentes zonas por medio del partididor.</p>
<p>LOCALIZACIÓN:</p> <p>Paterna del Río. Acceso por desvío a izquierda en Carretera ALP-612 antes de llegar al núcleo de población. Coordenadas: X: 504048 Y: 4098459</p>		<p>CONSERVACIÓN:</p>
<p>AUTENTICIDAD:</p> <p>Valor histórico y etnológico, al ser la alberca tradicional de mayor tamaño en el término municipal que se abastece de agua de la Acequia de Paterna, de datación incierta, y que ha preservado su uso durante siglos formando parte de una red de infraestructuras hidráulicas para el riego de cultivos inferiores.</p>		<p>Buen estado de conservación por su mantenimiento periódico en tareas de limpieza del interior a cargo de la Comunidad de Regantes y corporación municipal.</p>
<p>PROTECCIÓN:</p> <p>Labores de mantenimiento y limpieza periódica de sedimentos en el interior y de vegetación en el entorno del bien.</p>		

Fotos: Estefanía Fernández Fernández


IDENTIFICACIÓN:		ENTORNO:	
268.HID:Alberca-12 Alberca de Ferreïrola.		Situada en la zona meridional del casco urbano en el límite con el espacio rural, en el que abundan los bancales cultivados..	
TIPO:		DESCRIPCIÓN:	
Elemento urbano. Alberca Uso agrícola		<p>Balsa construida en mampostería enfoscada y sin blanquear, entre dos edificaciones sitas en la calle Soledad números 1 y 3. Presenta un vaso situado a menor altura que la calle, aprovechando uno de sus laterales con el muro de contención de la vía pública,y quedando a una altura superior que las parcelas rurales sitas alrededor a las que riega.</p> <p>El agua proviene de la cuenca mediterránea, de las laderas meridionales de Sierra Nevada , y surge a modo de manantial.</p> <p>Esta alberca tiene uso agrícola, abasteciendo a los terrenos cultivados situados al sur. Su estructura vertical está formada por muros ejecutados en pizarra de tamaño medio, con su interior forrado de mortero.</p>	
LOCALIZACIÓN:		CONSERVACIÓN:	
Núcleo urbano de Ferreïrola, Granada. Coordenadas: X: 472189 Y: 4087224 Calle Soledad		Buen estado de conservación aparente.	
AUTENTICIDAD:		Foto: Carmen Pérez	
En el posicionamiento y adaptación al terreno, volumen y forma, diseño y composición, materiales y sistemas constructivos, y uso del espacio urbano susceptibles.		PROTECCIÓN:	
Núcleo urbano de Ferreïrola, Sitio Histórico, BIC. Intervenciones permitidas: rehabilitación y restauración con mismos materiales y técnicas constructivas.			


IDENTIFICACIÓN:		ENTORNO:
269.HID:Alberca-13 Alberca de Fondales		Situada en la zona meridional de Fondales , rodeada de parcelas cultivables y en las proximidades del lavadero y de las eras de trilla.
TIPO:		
Elemento urbano. Alberca de riego. Uso agrícola		
LOCALIZACIÓN:		DESCRIPCIÓN:
Núcleo urbano de Fondales, Granada. Coordenadas X: 471556; Y: 4086798		Alberca de forma rectangular con una de sus esquinas empotradas con el camino que va a la era, con el que sus bordes quedan enrasados, sin contar con elementos de protección contra la caída. Se abastece del agua del lavadero, situado en una cota más alta del camino de la era, y riega las parcelas situadas en la Haza Naranjo.
AUTENTICIDAD:		
En el posicionamiento y adaptación al terreno, volumen y forma, diseño y composición, materiales y sistemas constructivos, y uso del espacio urbano susceptibles.	Foto: Carmen Pérez	Sus muros están ejecutados con lajas de pizarra de tamaño medio y grande , actualmente con una capa exterior de enfoscado sin encalar. Los bordes están redondeados gracias a las capas de mortero.
PROTECCIÓN:		CONSERVACIÓN:
Núcleo urbano de Fondales, Sitio Histórico, BIC. Intervenciones permitidas: rehabilitación y restauración con mismos materiales y técnicas constructivas. Eliminación de enfoscado y recuperación de l revestimiento de mortero de cal.		Buen estado de conservación aparente.


IDENTIFICACIÓN:		ENTORNO:
271.HID:Aljibe-2 Aljibe de Colmo Ruperto		Vegetación de bajo monte y hazas cultivables y sin cultivar.
TIPO:		
Aljibes. Uso pecuario.		
LOCALIZACIÓN:		DESCRIPCIÓN:
Albolodúy. Coordenadas: X: 529546 Y:4100545		
AUTENTICIDAD:		
Valor etnológico por su tipología constructiva tradicional, así como por garantizar el abastecimiento de agua en lugares de escasa pluviometría para consumo humano y del ganado (de ahí su ubicación junto a vías pecuarias históricas), así como para el riego mediante el acarreo.	 <p>Foto: Parque Natural de Sierra Nevada.</p>	Cisterna de planta rectangular propia de ambientes de pluviometría escasa, pues se empleaba como depósito de agua de lluvia con el fin de garantizar su abastecimiento para consumo humano y del ganado. Es de medianas dimensiones. Las técnicas y materiales empleados en sus muros son la mampostería simple y el mortero de cal y arena. Su cubierta es plana, soportada por rollizos de madera. Cuenta con una puerta de acceso a su interior en el extremo lateral.
PROTECCIÓN:		CONSERVACIÓN:
		La manufactura del tejado plano es posterior al haber perdido el aljibe su forma abovedada, optando por solucionar esta pérdida por el adintelado y la utilización para la reparación de la mampostería de cemento.


IDENTIFICACIÓN:		ENTORNO:
272.HID:Aljibe-3 Aljibe de Don Juan		Vegetación de bajo monte y pinar de repoblación.
TIPO:		
Aljibes. Uso pecuario.		
LOCALIZACIÓN:		DESCRIPCIÓN:
Albolodúy. Coordenadas: X: 528536 Y: 4100635		
AUTENTICIDAD:		
Alto valor etnológico por su tipología constructiva tradicional y su característica forma abovedada según el modelo de aljibe alpujarreño de montaña, así como por garantizar el abastecimiento de agua en lugares de escasa pluviometría para consumo humano y del ganado (de ahí su ubicación junto a vías pecuarias históricas), así como para el riego mediante el acarreo.		Cisterna de planta rectangular abovedada propia de ambientes de pluviometría escasa, pues se empleaba como depósito de agua de lluvia con el fin de garantizar su abastecimiento para consumo humano y del ganado; de igual modo también se utilizaba para regadío, empleando sobrantes por acarreo. Es de medianas dimensiones, alrededor de siete metros de longitud, tres de ancho y uno medio de altura. Las técnicas y materiales empleados en sus muros son la mampostería simple y el mortero de cal y arena. Cuenta con una puerta de acceso a su interior en el extremo lateral.
PROTECCIÓN:	Foto: Parque Natural de Sierra Nevada.	CONSERVACIÓN:
		El nivel de conservación de la estructura arquitectónica es relativamente bueno.

IDENTIFICACIÓN:		ENTORNO:
274.HID:Aljibe-5 Aljibe Campuzano		En las proximidades discurre un camino tradicional entre las laderas del cerro Corona, la Escarihuela de Fondales. Cerca se halla otro aljibe, menor, quebrado y que aparece casi enterrado, sobresaliendo su parte superior, muy deteriorada.
TIPO:		DESCRIPCIÓN:
Aljibes. Uso pecuario y humano.		Aljibe tradicional que se halla en una zona de paso histórico de ganado y de personas para la conexión del núcleo de población de Fondales con Orgiva, que parte desde el Puente de Fondales sobre el río Trevélez. Se presume una datación aproximada entre los siglos XII y XIV. Es de planta rectangular y pequeñas dimensiones, es decir, unos 3 metros de alto por 3 metros de ancho y 7 de largo. Presenta bóveda de medio cañón semi hundida con algunos grabados en las paredes. Las técnicas y materiales empleados en sus muros son de mampostería de piedra pizarra y el mortero de cal y arena, erigido sobre material metamórfico aflorante en el terreno. Cuenta con una vano alargado en uno de sus laterales. Conserva en su entorno huellas del complejo sistema de carga al recibir agua de los dos cerros en cuyo collado se erige la infraestructura, procediendo ésta de la escorrentía de media ladera y de un barranco próximo.
LOCALIZACIÓN:		CONSERVACIÓN:
Fondales (La Tahá). Acceso por la Escarihuela de Fondales. Coordenadas: X: 470891 Y: 4085637		Foto: Fuente municipal.
AUTENTICIDAD:		
Alto valor histórico y etnológico por su tipología constructiva tradicional y su característica forma abovedada según el modelo de aljibe alpujarreño de montaña, por hallarse junto a una tradicional vía de paso de personas y ganado y enclave histórico de zona de acampada de las tropas cristianas en su persecución a los rebeldes moriscos en 1568, garantizando su abastecimiento histórico de agua para ganado y humano. Además, destaca su valor paisajístico, al situarse en un enclave desde donde divisar las tahás de Ferreira y Poqueira, la configuración de éstas y sus cultivos aterrazados.		
PROTECCIÓN:		
Consolidación de estructuras.		




IDENTIFICACIÓN:		ENTORNO:
275.HID:Aljibe-6 Aljibe del Medio		Vegetación de bajo monte y pinar de repoblación.
TIPO:		
Aljibes. Uso pecuario.		
LOCALIZACIÓN:		
Albolodúy. Coordenadas: X: 529226 Y: 4102067		DESCRIPCIÓN:
AUTENTICIDAD:		
<p>Alto valor etnológico por su tipología constructiva tradicional y su característica forma abovedada según el modelo de aljibe alpujarreño de montaña, así como por garantizar el abastecimiento de agua en lugares de escasa pluviometría para consumo humano y del ganado (de ahí su ubicación junto a vías pecuarias históricas), así como para el riego mediante el acarreo.</p>		<p>Cisterna de planta rectangular abovedada propia de ambientes de pluviometría escasa, pues se empleaba como depósito de agua de lluvia con el fin de garantizar su abastecimiento para consumo humano y del ganado. Es de medianas dimensiones, alrededor de siete metros de longitud, tres de ancho y uno medio de altura. Las técnicas y materiales empleados en sus muros son la mampostería de lajas de piedra pizarra y el mortero de cal y arena. Cuenta con una puerta de acceso a su interior en el extremo lateral.</p>
PROTECCIÓN:	Foto: Parque Natural de Sierra Nevada.	CONSERVACIÓN:
		<p>El nivel de conservación de la estructura arquitectónica es relativamente bueno.</p>




IDENTIFICACIÓN:		ENTORNO:
276.HID:Aljibe-7 Aljibe El Seco		
TIPO:		Vegetación de bajo monte y cultivos de almendros.
Aljibes. Uso pecuario.		
LOCALIZACIÓN:		DESCRIPCIÓN:
Albolodúy. Coordenadas: X: 530063 Y: 41018868		
AUTENTICIDAD:	Foto: Parque Natural de Sierra Nevada.	Cisterna de planta rectangular abovedada propia de ambientes de pluviometría escasa, pues se empleaba como depósito de agua de lluvia con el fin de garantizar su abastecimiento para consumo humano y del ganado. Es de medianas dimensiones, alrededor de siete metros de longitud, tres de ancho y uno medio de altura. Las técnicas y materiales empleados en sus muros son la mampostería simple y el mortero de cal y arena. Cuenta con una puerta de acceso a su interior en el extremo lateral.
Alto valor etnológico por su tipología constructiva tradicional y su característica forma abovedada según el modelo de aljibe alpujarreño de montaña, así como por garantizar el abastecimiento de agua en lugares de escasa pluviometría para consumo humano y del ganado (de ahí su ubicación junto a vías pecuarias históricas), así como para el riego mediante el acarreo.		
PROTECCIÓN:		CONSERVACIÓN:
		El nivel de conservación de la estructura arquitectónica es relativamente bueno.

IDENTIFICACIÓN:		ENTORNO:
277.HID:Aljibe-8 Aljibe Los Orejones		Vegetación de bajo monte y dispersa arboleda.
TIPO:		
Aljibes. Uso pecuario.		
LOCALIZACIÓN:		DESCRIPCIÓN:
Albolodúy. Coordenadas: X: 529537 Y: 4101569		
AUTENTICIDAD:		Cisterna de planta rectangular propia de ambientes de pluviometría escasa, pues se empleaba como depósito de agua de lluvia con el fin de garantizar su abastecimiento para consumo humano y del ganado. Es de medianas dimensiones. Las técnicas y materiales empleados en sus muros son la mampostería simple y el mortero de cal y arena. Su cubierta es plana, soportada por rollizos de madera. Cuenta con una puerta de acceso a su interior en el extremo lateral.
Valor etnológico por su tipología constructiva tradicional y su singular cubierta plana, que difiere del modelo de aljibe alpujarreño abovedado de montaña, así como por garantizar el abastecimiento de agua en lugares de escasa pluviometría para consumo humano y del ganado (de ahí su ubicación junto a vías pecuarias históricas), así como para el riego mediante el acarreo.		CONSERVACIÓN:
PROTECCIÓN:	Foto: Parque Natural de Sierra Nevada.	La manufactura del tejado plano pudiera ser posterior al haber perdido el aljibe su forma abovedada, optando por solucionar esta pérdida por el adintelado y la utilización para la reparación de la mampostería de cemento.


IDENTIFICACIÓN:		ENTORNO:
278.HID:Aljibe-9 Aljibe Parajela Chimenera		Vegetación de bajo monte y hazas cultivables y sin cultivar.
TIPO:		
Aljibes. Uso pecuario.		
LOCALIZACIÓN:		DESCRIPCIÓN:
Albolodúy. Coordenadas: X: 529056 Y: 4100484		
AUTENTICIDAD:		
Valor etnológico por su tipología constructiva tradicional, así como por garantizar el abastecimiento de agua en lugares de escasa pluviometría para consumo humano y del ganado (de ahí su ubicación junto a vías pecuarias históricas), así como para el riego mediante el acarreo.	 <p>Foto: Parque Natural de Sierra Nevada.</p>	Cisterna de planta rectangular propia de ambientes de pluviometría escasa, pues se empleaba como depósito de agua de lluvia con el fin de garantizar su abastecimiento para consumo humano y del ganado. Es de medianas dimensiones. Las técnicas y materiales empleados en sus muros son la mampostería simple y el mortero de cal y arena. Su cubierta es plana, soportada por rollizos de madera. Cuenta con una puerta de acceso a su interior en el extremo lateral.
PROTECCIÓN:		CONSERVACIÓN:
		La manufactura del tejado plano es posterior al haber perdido el aljibe su forma abovedada, optando por solucionar esta pérdida por el adintelado y la utilización para la reparación de la mampostería de cemento.



IDENTIFICACIÓN:	 <p>Foto: Estefanía Fernández Fernández</p>	ENTORNO:
279.HID:Hidroeléctrica-1 Central Hidroeléctrica de Pampaneira		<p>Puente contiguo por el que cruza la carretera sobre el Barranco del Poqueira y salto de agua en la bajada del río para la producción de energía. En las inmediaciones se halla un moderno parque de transformación eléctrica.</p>
TIPO:		DESCRIPCIÓN:
<p>Centrales hidroeléctricas. En uso.</p>		<p>Central hidroeléctrica situada a unos 1.000 metros de altitud, al noroeste del casco urbano de Pampaneira. Se trata de una edificación de planta rectangular y una crujía paralela a la bajada del río, de grandes dimensiones, con tejado a dos aguas y fachada de grandes ventanales y molduras conformando el alero de la cubierta. La captación de agua se realiza en el mismo cauce del río Poqueira, conducida hasta un salto de agua para la generación de energía eléctrica por medio de turbinas y evacuada por caz que corre paralelo al río, en su margen izquierda, y que luego es vertida al mismo.</p>
LOCALIZACIÓN:		CONSERVACIÓN:
<p>Pampaneira. Noroeste del núcleo urbano, en la intersección Carretera 411 con río Poqueira. Coordenadas: X: 467627 Y: 4088552</p>		<p>Buen estado de conservación.</p>
AUTENTICIDAD:		<p>Alto valor arquitectónico por la singularidad tipológica de este edificio industrial, el cual ha preservado su actividad desde su construcción en 1956.</p>
PROTECCIÓN:		<p>Inscrito BIC: Conjunto Histórico del Barranco del Poqueira (29/11/1982). Nivel 3: Protección estructural.</p>

IDENTIFICACIÓN:		ENTORNO:
280.HID:Hidroeléctrica-2 Central Hidroeléctrica del Poqueira		El entorno es de vegetación de ribera, frondosa, compuesta principalmente por chopos, sauces y zarzas, el relieve es escarpado, con fuertes pendientes y el sustrato silíceo con afloramientos de roca metamórfica.
TIPO:		DESCRIPCIÓN:
Centrales hidroeléctricas. En uso.		Central hidroeléctrica situada en la cabecera del río, del que toma el nombre, en la confluencia de éste con los ríos Toril y Naute a tres kilómetros al norte del núcleo urbano. Esta central constituye el edificio principal de un conjunto hidroeléctrico formado por: central, situada en la orilla izquierda del río, entre éste y una escarpada ladera, junto a un pequeño puente arqueado que salva el curso de agua, a 1.530m de altitud; cámara de carga a dos kilómetros de distancia en la Loma Púa (a 2.100m), junto al barranco Piedra del Rayo, que almacena agua y la suministra a través del canal de conducción de aguas, compuesta por un gran estanque, el edificio principal y tres edificios auxiliares, desde el río Veleta. El edificio de la central es de grandes dimensiones, planta rectangular, presenta dos cuerpos sobre rasante, el de planta baja con gran dimensión en altura y el cuerpo superior abuhardillado, coronado por una cubierta a dos aguas con teja plana morada; bajo rasante posee otra planta sótano, aunque totalmente abierta por el costado del edificio que se orienta al río; grandes ventanales, interrumpidos solamente por los elementos verticales estructurales de hormigón armado, iluminan y ventilan el interior; sobre la puerta principal de acceso se encuentra una placa conmemorativa que fecha su construcción en el año 1957. Junto a las construcciones de tipo industrial, previo, en la carretera, se halla el antiguo poblado de La Cebadilla, conformado por viviendas, ermita y escuela para las familias de los trabajadores de la central, hoy día abandonado.
LOCALIZACIÓN:	Foto: Estefanía Fernández	CONSERVACIÓN:
La Cebadilla, Capileira. Acceso por pista de la sierra al norte del casco urbano, desvío a 3 kilómetros por carril a izquierda, o bien por sendero tras el puente de Abuchite en el río. Coordenadas: X: 468857 Y: 4093954	Alto valor tanto arquitectónico como histórico y etnológico de este conjunto industrial, que desde su creación a mediados del siglo XX sigue en uso, abasteciendo al pueblo de Capileira, aunque hoy la electricidad que produce se incorpora a la red general. Desarrolló una cultura de trabajo propia y supuso el modo de subsistencia para el conjunto de familias que conformaban el poblado de La Cebadilla, cuya situación y distancia respecto a Capileira dificultaban las relaciones entre ambos núcleos, existiendo en el imaginario colectivo de estos antiguos pobladores la figura del "recadero", que en mulos iba y venía para abastecer a éstos de lo que precisaran.	Buen estado de conservación de las instalaciones industriales dado su uso actual, aunque algunas de ellas han sido adaptadas con materiales modernos, como canal de agua que baja desde la ladera, generadores, turbinas, subestación y líneas de transmisión de alto voltaje. Las viviendas y escuela se encuentran en alto riesgo de desaparición, desprovistas de cubiertas, y la iglesia en medio estado de conservación, con vanos tapiados y de uso pecuario.
AUTENTICIDAD:	PROTECCIÓN:	
Inscrito BIC: Conjunto Histórico del Barranco del Poqueira (29/11/1982). Nivel 3: Protección estructural. Consolidación de estructura, renovación de cubiertas y limpieza y rehabilitación interior de los inmuebles que conforman el poblado de La Cebadilla.		

IDENTIFICACIÓN:	   <p>Foto: Estefanía Fernández Fernández</p>	ENTORNO:	
282.HID: Hidroeléctrica-4 Fábrica de Harinas y Central hidroeléctrica de Ferreirola		Enclavado en la parte inferior y derecha del profundo barranco del río Trevélez, con vegetación de bosque de galería y monte bajo, encerrado por su parte oriental por un escarpada ladera de 1278 metros de altitud, erosionada por la escorrentía del agua de lluvia.	DESCRIPCIÓN:
TIPO:		Conjunto patrimonial formado por molino harinero primigenio, construido como mampostería de piedra, cubierta de launa con beriles y dinteles en puertas y ventanas de madera, situado en el margen derecho del río Trevélez, y central hidroeléctrica asociada, de construcción posterior y con estructura de cemento y tejado a dos aguas, ubicada en el margen izquierdo, tras cruzar un puente de tierra. La planta del molino es rectangular, con orientación NE-SO, acorde a la ladera y construida de manera escalonada sobre ella, su acceso es por el oeste y cuenta con tres crujiás paralelas y desprovistas hoy de cubiertas. La superior tiene forma de "L" invertida, subdividida a su vez en dos estancias amplias destinadas a la molienda, hallándose <i>in situ</i> las piedras moledoras, mientras que en su parte más nororiental se alza una estructura cuadrangular en la que se insertan dos cubos primitivos, cilíndricos y paralelos, los cuales conectan con un pequeño caz que conducía el agua hasta ellos; paralela a esta edificación se erige, pocos metros al este del inmueble, un cubo de mayores dimensiones y base cuadrada, conectado también al caz e incorporado para abastecer a la pequeña central hidroeléctrica, por lo que un tubo de cemento inclinado parte desde aquél y atraviesa el río hacia el otro margen. La planta inferior captaba el agua de los cubos cilíndricos que hacían un quiebro de noventa grados en su salida, de modo que hacía girar el rodezno y con éste el husillo y las piedras moledoras de la planta superior, vertiendo el agua luego al mismo río por sus cárcavos. La planta de la central hidroeléctrica es cuadrada y de reducidas dimensiones, con acceso por el oeste y boca cilíndrica en su muro septentrional y el suelo para la evacuación del agua al río.	CONSERVACIÓN:
Fábricas hidroeléctricas. Molinos harineros. Abandonado.		Deterioro progresivo de estructura al estar desprovistas de cubiertas y con vegetación intrusiva, sobre todo en el edificio de la central hidroeléctrica y en la parte inferior del molino, haciendo impracticable el acceso a cárcavos para comprobar su estado de conservación. Se preservan <i>in situ</i> tanto las piedras moledoras de la fábrica de harinas como antiguas turbinas de generación de electricidad con bombines cerámicos en la central, con riesgo de desaparición.	
LOCALIZACIÓN:			
Ferreirola (La Tahá), límite municipal de Busquistar. Acceso por sendero hacia Fuente Gaseosa, desvío por senda hacia la derecha en dirección el puente sobre el río Trevélez y Escarihuela de Ferreirola. Coordenadas: X: 473225 Y: 4086926			
AUTENTICIDAD:			
Alto valor etnológico dada su singularidad tipológica y funcional, tanto por la peculiaridad de contar con un doble cubo lateral que obligaba al agua a hacer un giro de noventa grados en su salida, único en la zona, como por incorporar junto a los elementos constructivos primigenios del molino harinero otros para el aprovechamiento hidroeléctrico al otro lado del río, dando cuenta de la evolución en los rendimientos de trabajo y aprovechamiento máximo del recurso del agua para la actividad productiva, todo ello junto a una de las vías de comunicación más transitadas desde época medieval, la Escarihuela de Ferreirola hacia Panjuila.			
PROTECCIÓN:			
Consolidación de estructuras, renovación de cubiertas y limpieza de vegetación intrusiva tanto en el inmueble de la fábrica como en la central hidroeléctrica, así como limpieza del camino para acceder a esta última.			

IDENTIFICACIÓN:		ENTORNO:
283.HID: Hidroeléctrica-5 Fábrica de la Luz de Nechite		Enclavado en pleno margen del río Nechite de densa vegetación galería y zarzas y encinar y monte bajo a media ladera, siendo la de la margen izquierda de procedencia metamórfica aflorante y muy abrupta.
TIPO:		DESCRIPCIÓN:
Centrales hidroeléctricas. Abandonado.		Antigua fábrica de producción hidroeléctrica enclavada junto al río Nechite a varios kilómetros de distancia al norte del casco urbano. Está formado por un conjunto de naves de planta rectangular construidas en mampostería, con cubierta de tejas árabe a dos aguas, encalado y vanos pintados de ocre al estilo fabril; la más oriental presenta dos alturas y la intermedia y tercera son de una altura, y los vanos son adintelados, excepto el correspondiente a la primera planta de los pies de la primera nave, de medio punto. Además, cuenta con edificación que era destinada como vivienda para trabajadores, de mampostería de piedra, también encalado, y tejado a un agua, así como una pequeña presa de la que parte un largo canal que discurre en pendiente por la ladera escarpada.
LOCALIZACIÓN:		CONSERVACIÓN:
Nechite (Valor). Desvío a la derecha por pista de la Sierra. Coordenadas: X: 493379 Y: 4097894		Deterioro progresivo de las estructuras y con densa vegetación de ribera que hace impracticable su acceso.
AUTENTICIDAD:		
Alto valor etnológico dada su singularidad tipológica fabril y su emplazamiento en pleno margen del río Nechite, del cual abastecerse, así como del agua procedente del canal que discurre por la ladera. Supuso modo de subsistencia para un buen número de familias, allí alojadas, y uso perduró hasta mediados del siglo XX.		
PROTECCIÓN:		
Consolidación de estructuras, renovación de cubiertas y limpieza de vegetación intrusiva.		


IDENTIFICACIÓN:		ENTORNO:
284.HID: Hidroeléctrica-6 Fabriquilla de la Luz		Enclavado en pleno margen del río Chico, de densa vegetación galería y monte bajo a media ladera, frente a ladera de cultivos de almendros aterrazados y la Corraliza de los Quitasueños.
TIPO:		
Centrales hidroeléctricas. Abandonado.		
LOCALIZACIÓN:		DESCRIPCIÓN:
Ohanes. Acceso por Camino del Castañar, tras la piscina municipal, al noroeste del casco urbano y desvío por pista de tierra a la derecha. Coordenadas: X: 521103 Y: 4100594		Antigua fábrica de producción hidroeléctrica enclavada junto al río Chico, en el margen derecho del Barranco de Ohanes, a varios kilómetros de distancia al noroeste del casco urbano. Está formado por un conjunto de dos naves de distinto tamaño (mayor la más oriental), en dirección NO-SE, adosadas una a otra, de plantas rectangulares, construidas en mampostería de piedra sin enfoscar, con cubierta de tejas árabe a dos aguas y armazón interior de madera. La más occidental presenta una altura, mientras que la más oriental dos, ambas con grandes vanos a modo de ventanas de arco escarzano, algunos con dovelaje de piedra pizarra y otros de ladrillo visto. Una acequia descubierta y con encauzamiento de cemento llega por el suroeste del inmueble y corre bajo tierra hacia el sureste en dirección al casco urbano, siendo anteriormente desviada parte de su agua por una canalización que bordea a las instalaciones fabriles por el noreste, con objeto de servir de fuerza motriz. A pocos metros y en una cota más alta se encuentra una pequeña edificación de planta rectangular, mampostería de piedra y presumible cubierta de launa, hoy desaparecida, junto a una pontona de piedra que cruza la acequia; sobre ésta un balate de mampostería soporta un espacio llano y empedrado, presumible era.
AUTENTICIDAD:	Foto: Estefanía Fernández Fernández	CONSERVACIÓN:
Alto valor etnológico dada su singularidad tipológica fabril y su emplazamiento en pleno margen del río Chico, del cual abastecerse, además de que fue la primera edificación hidroeléctrica construida en la comarca a primeros del siglo XX (1905) para suministrar energía eléctrica a Almería, Ohanes y Alhama por medio de una turbina de trescientos caballos a cargo de la compañía "Mengemor" de Madrid.		Buen estado de conservación, pese al deterioro progresivo de las estructuras y con densa vegetación a causa de su abandono.
PROTECCIÓN:		
Consolidación de estructuras y limpieza de vegetación intrusiva.		

IDENTIFICACIÓN:			ENTORNO:
286.HID:Baños-1 Baños Del Piojo			Situado en un barranco con surgimiento de agua termal, rodeado de cultivos de secano, con zona de antiguo jardín-huerta en la zona baja del ámbito. Visuales abiertas a la Contraviesa.
TIPO:			DESCRIPCIÓN:
Cortijos. Balneario con Alojamientos Sin uso actual.			<p>Conjunto de construcciones compuesto de un cortijo del siglo XIX, con prensa de aceite y que, en su planta alta, dispone de diversos alojamientos para los usuarios de los baños; de un grupo de tres construcciones en piedra posiblemente utilizadas como cobertizos de ganado; y de una zona de bañeras en piedra, situada en un nivel inferior a los anteriores, con restos de construcciones.</p> <p>Durante el siglo XIX, y hasta prácticamente los años 1960, fue usado como balneario local por su surgimiento de agua termal, con reconocimiento de aguas de los años 1920. El uso como balneario se abandonó en los años 1960 y una década después se abandonó igualmente el cortijo.</p> <p>El cortijo se estructuraba en tres partes, dedicada una de ella a las labores agrícolas, con un molino de aceite y depósitos mediante orzas enterradas en el suelo.</p> <p>En 2006 se iniciaron por el Ayuntamiento unas obras de rehabilitación del cortijo y de adaptación de los baños para su uso como balneario moderno, con proyecto informado por la Consejería de Cultura, aunque las obras quedaron paralizadas en 2008, hasta ahora. Ni la Junta de Andalucía ni el Ayuntamiento han vuelto a retomar las obras, que se encuentran en estado de abandono.</p>
LOCALIZACIÓN:			CONSERVACIÓN:
Cástaras Acceso a dos kilómetros por el Camino del Cementerio. Coordenadas: X: 476867 Y: 4086091			<p>Estado de conservación malo. El abandono de las obras ha supuesto un grave deterioro de los elementos vinculados a la almazara y de los propios edificios, incluso de la obra nueva realizada. También las bañeras, que fueron objeto de limpieza en 2007, han vuelto a ser cubiertas por la maleza.</p>
AUTENTICIDAD:	<p>Alto valor histórico y etnológico, al mantener los baños su ubicación con autenticidad de material y forma. El cortijo-alojamiento mantiene parcialmente su forma, materiales y elementos. El resto del cortijo se encuentra en fase de obra de adaptación a uso de balneario.</p>		
PROTECCIÓN:			
Inscrito: BIC en el Sitio Histórico de la Alpujarra Media y La Tahá. Rehabilitación y restauración con mismos materiales y técnicas constructivas.	<p>Foto: Jose M^o Visedo.</p>		


IDENTIFICACIÓN:		ENTORNO:
287.HID:Partidor-1 Partidor de la Acequia Real de Nechite		Enclavado sobre el cauce de la Acequia Real de Nechite, con vegetación de arboleda y matorral asociada a ésta y bancales aterrazados cultivados por huertas y sin cultivar en las proximidades.
TIPO:		
Partidores. En uso.		
LOCALIZACIÓN:		DESCRIPCIÓN:
Nechite (Válor). Acceso por sendero al norte del casco urbano, bajo la Alberca de San Blas. Coordenadas: X: 493699 Y: 4096060		Partidor de la Acequia Real de Nechite que se halla a 1.000 metros de altitud, a 150 metros aproximadamente al norte del casco urbano, tras el Molino harinero del Santo. De planta cuadrada y pequeñas dimensiones, está construido con mampostería de piedra y cubierta de launa con beriles y castigaderas sobre el curso de la acequia, que corre en dirección norte-sur con encauzamiento de hormigón. El acceso a su interior se realiza por el lado sur, por medio de un paso de tierra sobre la acequia, contando la edificación con puerta de chapa. A pocos metros al sur el encauzamiento de la acequia se divide en dos, con sus respectivas compuertas de chapa para el cierre o apertura según convenga. Su función consiste en el reparto de agua entre las poblaciones de Ugijar, Válor, Mecina Alfahar y Nechite, devolviendo al río el agua correspondiente a los municipios bajos.
AUTENTICIDAD:	Foto: Estefanía Fernández	
Valor histórico y etnológico dada su funcionalidad tradicional en la gestión y distribución del agua de la Acequia Real de Nechite, con objeto de su aprovechamiento máximo para el riego de cultivos del entorno del casco urbano, así como posibilitar el abastecimiento a las poblaciones de Mecina Alfahar, Válor y Ugijar al devolver el agua desde los diferentes partidores o "partideros" que hay en su trazado de nuevo al río.	PROTECCIÓN:	CONSERVACIÓN:
Labores de mantenimiento periódico de estructuras y limpieza de vegetación que pudiera afecta a éstas.		Buen estado de conservación a causa de labores de mantenimiento y limpieza por su uso continuado.


IDENTIFICACIÓN:		ENTORNO:
288.HID:Fuente-1 Fuente de Alcútar		Manzanas urbanas compactas conectadas por calles estrechas que salvan las curvas de nivel del terreno montañoso sobre el que se asienta Alcútar, en la parte suroeste del núcleo.
TIPO:		DESCRIPCIÓN:
2. Construcción urbana. Fuente. Uso público.		Elemento urbano situado en un tramo de la calle Real de Alcútar donde la pendiente desciende con gran rapidez y se salva a través de rampas en cuyos hastiales pueden verse muros de contención ejecutados en piedra seca de lajas de pizarra de diversos tamaños encajados, apareciendo en uno de ellos una fuente a ras del pavimento llamada "la Fuentecilla" por sus reducidas dimensiones, que consta de una boca de salida de agua.
LOCALIZACIÓN:		
Núcleo urbano de Alcútar, Bérchules, Granada. Coordenadas: X: 482933 Y: 4091337 Calle Real de Alcútar.		CONSERVACIÓN:
AUTENTICIDAD:		Buen estado de conservación aparente.
En el posicionamiento y adaptación al terreno, volumen y forma, diseño y composición, materiales y sistemas constructivos, y uso del espacio urbano susceptibles.		
PROTECCIÓN:		
Núcleo urbano de Alcútar, Sitio Histórico, BIC. Intervenciones permitidas: rehabilitación y restauración con mismos materiales y técnicas constructivas.		

IDENTIFICACIÓN:	 	ENTORNO:
289.HID:Fuente-2 Fuente y Lavadero		<p>Situado en el Barrio de los Baenas, al norte del núcleo de Alcútar y al sur del Barrio del Castillo Se compone de dos líneas edificadas separadas por la calle que lleva su mismo nombre Baenas. Se encuentra en un entorno donde abundan los cultivos aterrazados.</p>
TIPO:	DESCRIPCIÓN:	
<p>2. Construcción urbana.. Fuente y lavadero. Uso residencial. Habitada.</p>	<p>La fuente rural y el lavadero se encuentran situados al final del camino de los Baena. El agua surge en forma de manantial procedente de las laderas meridionales de Sierra Nevada, de la cuenca Mediterránea, y es usada para consumo humano y animal, y para regadío, a la vez que da agua al lavadero colindante. Tanto la fuente como el lavadero se encuentran protegidos por una construcción compuesta por: muros de piedra de lajas de pizarra de tamaño medio y grande, y cubierta plana, formada por rollizos de madera sin escuadrar, sobre los que descansan las lajas de pizarra colocadas en horizontal. Cuenta con beriles de lajas sobresalientes aseguradas por grandes castigaderas. El plano vertical de la fuente queda rehundido con respecto a la línea exterior del muro y el vaso de la pila saliente. El hueco se resuelve con dintel de madera visto. El lavadero cuenta con cuatro pilas de lavar.</p>	
LOCALIZACIÓN:		CONSERVACIÓN:
LOCALIZACIÓN:	<p>Estado de conservación bueno. Ha sido restaurado hace poco.</p>	
AUTENTICIDAD:		
<p>En el posicionamiento y adaptación al terreno, volumen y forma, diseño y composición, materiales y sistemas constructivos, y uso del espacio urbano susceptibles.</p>		
PROTECCIÓN:		
<p>Núcleo urbano de Alcútar, Sitio Histórico, BIC. Intervenciones permitidas: rehabilitación y restauración con mismos materiales y técnicas constructivas.</p>		


IDENTIFICACIÓN:		ENTORNO:
290.HID:Fuente-3 Fuente abrevadero		Situado en el Barrio del Churre donde las edificaciones se van diseminando a medida que se alcanzan las cotas más bajas para fundirse con un entorno agrícola de gran valor paisajístico.
TIPO:		DESCRIPCIÓN:
2. Construcción urbana. Fuente abrevadero. Uso humano, regadío y ganadero.		<p>La fuente-abrevadero se encuentra situada en el encuentro entre el sendero de La Verica Misa y la calle El Churre.</p> <p>El agua surge de un manantial y procede de las laderas meridionales de Sierra Nevada, de la cuenca mediterránea.</p> <p>Un solo caño abastece el vaso con forma de abrevadero construido con lajas de pizarra sin encalar al igual que el arco dibujado en el muro de contención del terreno, que en el resto sí se encuentra encalado.</p>
LOCALIZACIÓN:		CONSERVACIÓN:
Núcleo urbano de Alcútar, Bérchules, Granada. Coordenadas: X: 483067 Y: 4091258 Calle El Churre Fuente del Churre.		Estado de conservación aceptable.
AUTENTICIDAD:		
En el posicionamiento y adaptación al terreno, volumen y forma, diseño y composición, materiales y sistemas constructivos, y uso del espacio urbano susceptibles. Elemento discordante: papelera.		
PROTECCIÓN:		
Núcleo urbano de Alcútar, Sitio Histórico, BIC. Intervenciones permitidas: rehabilitación y restauración con mismos materiales y técnicas constructivas.		


IDENTIFICACIÓN:	 	ENTORNO:
291.HID:Fuente-4 Fuente abrevadero		<p>El Barrio de los Castillos se sitúa al norte del barrio de los Baenas, deslindado del núcleo urbano de Alcútar en dirección a Cádiar. Consta de muy pocas viviendas rodeadas de un entorno natural cultivable.</p>
TIPO:		DESCRIPCIÓN:
<p>2. Construcción urbana. Fuente-abrevadero. Uso regadío, rural y ganadero.</p>		<p>La fuente-abrevadero es conocida con el nombre de "Fuente de las Cuatro Pelotas" o "de las Pelotas" porque hace unos años intentando embellecerla se colocó un remate vertical escalonado y empedrado en el que descansaban cuatro bolas, hoy desaparecidas.</p> <p>El tipo de surgencia es manantial, con agua procedente de las laderas meridionales de Sierra Nevada, de la cuenca mediterránea.</p> <p>Aparte del remate de construcción posterior, la fuente cuenta con tres caños de alimentación de agua y un vaso sobresaliente del muro de lajas de pizarra ejecutado en piedra seca sin encalar., que sirve de contención de tierras.</p>
LOCALIZACIÓN:		CONSERVACIÓN:
<p>Núcleo urbano de Alcútar, Bérchules , Granada. Coordenadas: X: 483220 Y: 4091728 Barrio Los Castillos Fuente de las Pelotas</p>		<p>Mal estado de conservación. Se encuentra descuidada y muy deteriorada con pérdida de material constructivo y suciedad. Necesita obras de mantenimiento y conservación.</p>
AUTENTICIDAD:		<p>En el posicionamiento y adaptación al terreno, volumen y forma, diseño y composición, materiales y sistemas constructivos, y uso del espacio urbano susceptibles. Intervención: enfoscado, pintado y empedrado.</p>
PROTECCIÓN:		<p>Núcleo urbano de Alcútar, Sitio Histórico, BIC. Intervenciones permitidas: rehabilitación y restauración con mismos materiales y técnicas constructivas. Eliminación de elementos y tratamientos discordantes.</p>


IDENTIFICACIÓN:		ENTORNO:
291.HID:Fuente-4 Fuente la Moraleda		Manzanas urbanas compactas con tipología de vivienda unifamiliar algunas de ellas conectadas entre si por tinaos en un discurrir por calles estrechas que salvan las curvas de nivel del terreno montañoso sobre el que se asienta Bubiión
TIPO:		DESCRIPCIÓN:
2. Construcción urbana. Fuente Uso de recogida tradicional de agua.		<p>Se sitúa en el límite entre el casco urbano, los bancales y las huertas. Fuente de uso de recogida de agua tradicional cuya surgencia proviene de un manantial de las laderas meridionales de Sierra Nevada, de la cuenca mediterránea. El agua precede de la circulación subsuperficial que se favorece con las lluvias, el deshielo y sobre todo con los careos. Cuenta con pilón de obra y frontón de diseño curvo al que se le ha colocado un azulejo con la denominación "Fuente La Moraleda", aunque en el pueblo siempre se ha conocido por "Fuente de la calle Real". El agua sale por dos pequeños caños.</p>
LOCALIZACIÓN:		CONSERVACIÓN:
Núcleo urbano de Bubiión, Granada. Coordenadas: X: 483220 Y: 4091728 Calle Real.		Regular estado de conservación. Necesita limpieza de líquenes y musgo, y reparación de las grietas del vaso del pilón.
AUTENTICIDAD:		En el posicionamiento y adaptación al terreno, volumen y forma, diseño y composición, materiales y sistemas constructivos, y uso del espacio urbano susceptibles.
PROTECCIÓN:		Núcleo urbano de Bubiión, Conjunto Histórico, BIC. Intervenciones permitidas: rehabilitación y restauración con mismos materiales y técnicas constructivas.

IDENTIFICACIÓN:		ENTORNO:
293.HID:Fuente-6 Fuenfria		<p>Manzanas urbanas compactas con tipología de vivienda unifamiliar algunas de ellas conectadas entre si por tinaos en un discurrir por calles estrechas que salvan las curvas de nivel del terreno montañoso sobre el que se asienta Bubión</p>
TIPO:		
<p>2. Construcción urbana. Elemento urbano: fuente-abrevadero. Uso público.</p>		DESCRIPCIÓN:
LOCALIZACIÓN:		<p>Se localiza en el casco urbano de Bubión, al pie de la misma carretera que se dirige a Capileira, dentro del Parque Natural de Sierra Nevada. Los lugareños aseguran que en verano el agua sale aún más fría, de ahí su toponimia. Personas de diversos lugares se acercan a esta fuente para llevarse agua de la misma. Dispone de un pilón de cantería y posiblemente de una pequeña galería para la captación del agua. Se apoya en un muro de contención de tierras ejecutado en piedra seca de lajas de pizarra encaladas y vierte el agua por un caño. El tipo de surgencia del agua es manantial que proviene de las laderas meridionales de Sierra Nevada, de la cuenca mediterránea. Una de los problemas de merma del caudal es el abandono del riego de los bancales.</p>
<p>Núcleo urbano de Bubión, Granada. Coordenadas: X: 468372 Y: 4089571 Calle Carretera 40</p>		
AUTENTICIDAD:		CONSERVACIÓN:
<p>En el posicionamiento y adaptación al terreno, volumen y forma, diseño y composición, materiales y sistemas constructivos, y uso del espacio urbano susceptibles.</p> <p>Intervención: aseguramiento del pilón con mortero cementoso.</p>		
PROTECCIÓN:		
<p>Núcleo urbano de Bubión, Conjunto Histórico, BIC. Intervenciones permitidas: rehabilitación y restauración con mismos materiales y técnicas constructivas. Eliminación tratamientos discordantes y recuperación en calado tradicional.</p>		<p>Regular estado de conservación aparente. Se observa en el pilón una grieta vertical de poca inclinación, que ha sido burdamente reparada con cemento.</p>

IDENTIFICACIÓN:		ENTORNO:
294.HID:Fuente-7 Fuente Santísima Trinidad		<p>Manzanas urbanas compactas con tipología de vivienda unifamiliar algunas de ellas conectadas entre si por tinaos en un discurrir por calles estrechas que salvan las curvas de nivel del terreno montañoso sobre el que se asienta Bubión</p>
TIPO:		DESCRIPCIÓN:
<p>2. Construcción urbana. Elemento urbano: fuente-abrevadero. Uso público.</p>		<p>Se localiza en el casco urbano de Bubión, en la calle Santísima Trinidad, apoyada sobre el muro de contención de tierras del huerto de la parcela situada en la calle Alcalde Juan Pérez Ramón 2, ejecutado en piedra seca de lajas de pizarra de tamaños diversos con acabado encalado.</p> <p>Se trata de un pilar con un pequeño frontal cuadrado rematado con beriles y castigaderas, con un solo caño que vierte su pequeño caudal a un pilón de mampostería de lajas de pizarra sin encalar resaltando por el color del blanco del muro sobre el que se apoya.</p> <p>En el frontal tiene una pieza cerámica con su toponimia "Fuente de la Santísima Trinidad" aunque anteriormente era nombrada "Fuente de la calle Vuelta".</p> <p>El tipo de surgencia del agua es manantial que proviene de las laderas meridionales de Sierra Nevada, de la cuenca mediterránea.</p> <p>Una de los problemas de merma del caudal es el abandono del riego de los bancales.</p>
LOCALIZACIÓN:		CONSERVACIÓN:
<p>Núcleo urbano de Bubión, Granada. Coordenadas: X: 468395 Y: 4089437 Calle Santísima Trinidad</p>		<p>Buen estado de conservación aparente. Precisa limpieza de líquenes.</p>
AUTENTICIDAD:	<p>En el posicionamiento y adaptación al terreno, volumen y forma, diseño y composición, materiales y sistemas constructivos, y uso del espacio urbano susceptibles.</p>	
PROTECCIÓN:	<p>Núcleo urbano de Bubión, Conjunto Histórico, BIC. Intervenciones permitidas: rehabilitación y restauración con mismos materiales y técnicas constructivas.</p>	

IDENTIFICACIÓN:		ENTORNO:
295.HID:Fuente-8 Fuente Revellín, Bubión		Manzanas urbanas compactas con tipología de vivienda unifamiliar algunas de ellas conectadas entre si por tinaos en un discurrir por calles estrechas que salvan las curvas de nivel del terreno montañoso sobre el que se asienta Bubión
TIPO:		DESCRIPCIÓN:
2. Construcción urbana. Elemento urbano: fuente-abrevadero. Uso público.		<p>Esta fuente se localiza en la parte baja del pueblo de Bubión, a escasos metros de la torre de la iglesia. Dispone de tres caños de caudal variable, que vierten a un pilar encalado de obra; posteriormente el agua pasa a un pequeño lavadero público situado muy próximo. Tiene un frontón de diseño semicircular donde se haya una placa cerámica en la que está escrito el topónimo de “Fuente Revellín”, aunque en el pueblo antes la llamaban más popularmente “Fuente del lavadero de abajo”.</p> <p>Se apoya en un muro de contención de tierras ejecutado en piedra seca de lajas de pizarra encaladas.</p> <p>El tipo de surgencia del agua es manantial que proviene de las laderas meridionales de Sierra Nevada, de la cuenca mediterránea.</p>
LOCALIZACIÓN:		CONSERVACIÓN:
Núcleo urbano de Bubión, Granada. Coordenadas X: 468314 Y: 4089428 Calle Barrio Bajo		Buen estado de conservación aparente.
AUTENTICIDAD:		
En el posicionamiento y adaptación al terreno, volumen y forma, diseño y composición, materiales y sistemas constructivos, y uso del espacio urbano susceptibles. Intervención: aseguramiento del pilón con mortero cementoso.		
PROTECCIÓN:		
Núcleo urbano de Bubión, Conjunto Histórico, BIC. Intervenciones permitidas: rehabilitación y restauración con mismos materiales y técnicas constructivas. Eliminación tratamientos discordantes y recuperación encalado tradicional.		

IDENTIFICACIÓN:		ENTORNO:
296.HID:Fuente-9 Fuente Hondera,		<p>Manzanas urbanas compactas con tipología de vivienda unifamiliar algunas de ellas conectadas entre si por tinaos en un discurrir por calles estrechas que salvan las curvas de nivel del terreno montañoso sobre el que se asienta Bubión</p>
TIPO:		DESCRIPCIÓN:
<p>2. Construcción urbana. Elemento urbano: fuente. Uso público.</p>		<p>La fuente se sitúa en la calle Barrio Bajo, en la parte inferior del pueblo de Bubión, justo donde comienza el camino de herradura que desciende a Pampaneira. Podría disponer de una zona de captación o pequeña galería donde se acumula el agua y brota a través de los caños. El pilón de esacsa altura parece resurgir del terreno, se encuentra ubicada en el eje de la calle.</p> <p>Esta fuente ha sido renombrada por el ayuntamiento de Bubión como "Fuente Hondera", anteriormente se conocía como "Fuente del Barrio Bajo", Se le ha colocado una placa cerámica.</p> <p>El tipo de surgencia del agua es manantial que proviene de las laderas meridionales de Sierra Nevada, de la cuenca mediterránea.</p>
LOCALIZACIÓN:		CONSERVACIÓN:
<p>Núcleo urbano de Bubión, Granada. Coordenadas X: 468337 Y: 4089374 Calle Barrio Bajo</p>		<p>Buen estado de conservación aparente.</p>
AUTENTICIDAD:		<p>En el posicionamiento y adaptación al terreno, volumen y forma, diseño y composición, materiales y sistemas constructivos, y uso del espacio urbano susceptibles.</p>
PROTECCIÓN:		<p>Núcleo urbano de Bubión, Conjunto Histórico, BIC. Intervenciones permitidas: rehabilitación y restauración con mismos materiales y técnicas constructivas.</p>


IDENTIFICACIÓN:		ENTORNO:
297.HID:Fuente-10 Fuente lavadero,		<p>Manzanas urbanas compactas con tipología de vivienda unifamiliar algunas de ellas conectadas entre si por tinaos en un discurrir por calles estrechas que salvan las curvas de nivel del terreno montañoso sobre el que se asienta Bubión</p>
TIPO:		DESCRIPCIÓN:
<p>2. Construcción urbana. Elemento urbano: fuente-abrevadero. Uso público.</p>		<p>Se localiza en un ensanche de la calle Lavadero que permite visualizar las cotas más bajas de esta zona del pueblo. Se localiza por debajo del colegio y del aparcamiento de Bubión.</p> <p>Se trata de una fuente de cuatro caños que vierten a un pilar de cantería en piedra caliza apoyado en un muro de contención de tierras ejecutado en piedra seca de lajas de pizarra encaladas .</p> <p>De todas las fuentes del pueblo es la que goza de más uso, debido a su mayor caudal y calidad (según lugareños), siendo frecuente ver a personas que se acercan incluso desde Motril para llenar garrafas y botellas. El agua sobrante va al Lavadero Alto, situado en sus proximidades.</p> <p>El tipo de surgencia del agua es manantial que proviene de las laderas meridionales de Sierra Nevada, de la cuenca mediterránea.</p>
LOCALIZACIÓN:		CONSERVACIÓN:
<p>Núcleo urbano de Bubión, Granada. Coordenadas X: 468488 Y: 4089411 Calle Lavadero</p>		<p>Buen estado de conservación aparente. Necesita limpieza.</p>
AUTENTICIDAD:		
<p>En el posicionamiento y adaptación al terreno, volumen y forma, diseño y composición, materiales y sistemas constructivos, y uso del espacio urbano susceptibles.</p>		
PROTECCIÓN:		
<p>Núcleo urbano de Bubión, Conjunto Histórico, BIC. Intervenciones permitidas: rehabilitación y restauración con mismos materiales y técnicas constructivas.</p>		


IDENTIFICACIÓN:		ENTORNO:
298.HID:Fuente-11 Fuente calle Parras		<p>Manzanas urbanas compactas con tipología de vivienda unifamiliar algunas de ellas conectadas entre si por tinaos en un discurrir por calles estrechas que salvan las curvas de nivel del terreno montañoso sobre el que se asienta Bubión</p>
TIPO:		DESCRIPCIÓN:
2. Construcción urbana. Elemento urbano: fuente-abrevadero. Uso público.		<p>Se localiza al final de la calle Parras en confluencia con la calle Lavadero. Se adosa a una vivienda y dispone de un sólo caño que cae a un pilón rematado en cemento gris, tiene un frontón de forma semicircular. Hacia el año 2011 le colocaron una placa de cerámica con este nombre.</p> <p>El tipo de surgencia del agua es galería, cimbra, zanja o mina de agua que proviene de las laderas meridionales de Sierra Nevada, de la cuenca mediterránea.</p> <p>Sufre merma del caudal por el abandono del riego de los bancales.</p>
LOCALIZACIÓN:		CONSERVACIÓN:
Núcleo urbano de Bubión, Granada. Coordenadas X: 468477 Y: 4089360 Calle Parras		<p>Regular estado de conservación aparente. Necesita limpieza.</p>
AUTENTICIDAD:	IDENTIFICACIÓN:	ENTORNO:
<p>En el posicionamiento y adaptación al terreno, volumen y forma, diseño y composición, materiales y sistemas constructivos, y uso del espacio urbano susceptibles.</p> <p>Intervención: aseguramiento del pilón con mortero cementoso.</p>		
PROTECCIÓN:	Núcleo urbano de Bubión, Conjunto Histórico, BIC. Intervenciones permitidas: rehabilitación y restauración con mismos materiales y técnicas constructivas. Eliminación tratamientos discordantes y recuperación enladrado tradicional.	

298.HID:Fuente-12 Fuente y lavadero		Situado en la zona oeste del pueblo donde las construcciones son escasas y se presentan aisladas. Es el limite de lo urbano con el espacio natural del barranco.
TIPO:		DESCRIPCIÓN:
2. Construcción urbana. Fuente y lavadero . Uso agropecuario. En uso.		<p>Inmueble de volumetría adaptada a la pendiente del terreno, actualmente utilizado como espacio público . Lavadero vinculado a Fuente Vieja situada en un nivel más alto.</p> <p>La fuente-abrevadero está construida con materiales nuevos en el espacio que surge el agua de Fuente Vieja. Consta de cuatro boquillas, que vierten el agua hacia el lavadero. Éste está realizado con estructura vertical formada por muros ejecutados en piedra seca de lajas de pizarra de tamaño medio, enfoscados y pintados en blanco.</p> <p>Su cubierta está construida con vigas de rollizos y alfarjas de madera sin desbastar, capa de lajas de pizarra, malhecho y launa, con beriles de pizarra y castigaderas</p>
LOCALIZACIÓN:		
Núcleo urbano de Busquistar, Granada. Coordenadas: X: 473769 Y: 4088258 Calle José Barranco		
AUTENTICIDAD:		
En el posicionamiento y adaptación al terreno, volumen y forma, diseño y composición, materiales y sistemas constructivos, y uso susceptibles . Intervención: enfoscado y pintado de parte de la fachada y del frontal de la fuente.		
PROTECCIÓN:		CONSERVACIÓN:
Núcleo urbano de Busquistar, Sitio Histórico, BIC. Intervenciones permitidas: rehabilitación y restauración con mismos materiales y técnicas constructivas tradicionales. Sustitución del enfoscado por encalado tradicional.		Buen estado de conservación aparente.



IDENTIFICACIÓN:		ENTORNO:
300.HID:Fuente-13 Fuente Escarda		<p>Situado en las proximidades del nacimiento de la Fuente Escarda. Calle con desnivel en la que se escalonan el nacimiento, la Fuente Escarda, el lavadero y la alberca, rodeados de masas arbóreas y arbustivas.</p>
TIPO:		DESCRIPCIÓN:
<p>2. Construcción urbana. Fuente. Uso público. En uso.</p>		<p>Fuente abrevadero de agua potable para consumo humano y animal, que se abastece de forma natural del manantial del monte de Pitres. Ejecutado con muretes de lajas de piedra, revestido con mortero de cemento y pintura blanca. Las bocas de salida de agua se han realizado con tuberías de fábrica actual.</p>
LOCALIZACIÓN:		
<p>Núcleo urbano de Capilerilla, La Tahá, Granada. Coordenadas: X: 470667 Y: 4088591 Fuente Escarda.</p>		
AUTENTICIDAD:		<p>En el posicionamiento y adaptación al terreno, volumen y forma, diseño y composición, materiales y sistemas constructivos, y uso del espacio urbano. Intervenciones: bocas de salida de agua resueltas con tuberías de fábrica actual. Vaso reforzado con mortero de cemento.</p>
PROTECCIÓN:		CONSERVACIÓN:
<p>Núcleo urbano de Capilerilla, Sitio Histórico, BIC. Intervenciones permitidas: rehabilitación y restauración con mismos materiales y técnicas constructivas.</p>		<p>Estado de conservación medio. Posee una grieta vertical en el vaso que se encuentra lleno de musgo y líquenes. Requiere reparación de grieta y limpieza.</p>
IDENTIFICACIÓN:		ENTORNO:

301.HID:Fuente-14 Fuente del Cerrillo		Espacio público rodeado de manzanas con alta densidad de casas adosadas o conectadas entre sí mediante tinaos, con calles estrechas de gran desnivel que salvan la pendiente del barranco.
TIPO:		DESCRIPCIÓN:
2. Construcción urbana. Elemento urbano. Uso fuente pública. Utilizada.		Elemento urbano de gran interés que abastece con agua potable, formada por un pilar-abrevadero de piedra con enfoscado, con tres caños de salida de agua. Apoya sobre un muro de lajas de pizarra de tamaño medio y grande encalado. El pavimento de alrededor es de piedra con juntas cementadas. Es conocida como la Fuente del Cerrillo y vierte agua hacia el lavadero.
LOCALIZACIÓN:		
Núcleo urbano de Pampaneira, Barranco del Poqueira , Granada. Coordenadas: X: 467657 Y:4088219 Calle Cerrillo.		
AUTENTICIDAD:		
En el posicionamiento y adaptación al terreno, volumen y forma, diseño y composición, materiales y sistemas constructivos, y uso susceptibles . Recientemente rehabilitado. Intervención discordante con enfoscado sobre la piedra.		
PROTECCIÓN:		CONSERVACIÓN:
Núcleo urbano de Pampaneira, Conjunto Histórico, BIC. Intervenciones permitidas: rehabilitación y restauración con mismos materiales y técnicas constructivas. Eliminación enfoscado.		Buen estado de conservación aparente.

IDENTIFICACIÓN:		ENTORNO:
302.HID:Fuente-15 Fuente calle Moraleda		Barrio bajo del pueblo en el límite urbano con la carretera que conecta con Bubión. Calles de gran desnivel que comunican las viviendas agrupadas en manzanas que se adaptan a las curvas del nivel del terreno.
TIPO:		DESCRIPCIÓN:
2. Construcción urbana. Fuente. Uso público. Utilizada.		Fuente abrevadero sita en el límite periurbano sobre muro de contención ejecutado en piedra seca de lajas de pizarra de tamaños variados con acabado encalado, al igual que el vaso, con una boca de salida de agua y frontal escalonado.
LOCALIZACIÓN:		CONSERVACIÓN:
Núcleo urbano de Pampaneira, Barranco del Poqueira , Granada. Coordenadas X: 467657 Y: 4088219 Calle Moraleda		Estado de conservación medio. Necesita encalado.
AUTENTICIDAD:		
En el posicionamiento y adaptación al terreno, volumen y forma, diseño y composición, materiales y sistemas constructivos, y uso del espacio urbano susceptibles.		
PROTECCIÓN:		
Núcleo urbano de Pampaneira, Conjunto Histórico, BIC. Intervenciones permitidas: rehabilitación y restauración con mismos materiales y técnicas constructivas.		

IDENTIFICACIÓN:		ENTORNO:
303.HID:Fuente-16 Fuente de San Antonio		Núcleo central del pueblo con plaza presidida por la Iglesia y un gran espacio público vividero de gran actividad comercial, en sus alrededores dan fachada numerosas viviendas y edificaciones de uso terciario.
TIPO:		DESCRIPCIÓN:
2. Construcción urbana. Fuente. Uso público. Utilizada.		Fuente abrevadero conocida por "Fuente de San Antonio". Sita en la plaza principal del pueblo sobre una plataforma y apoyada en muro ejecutado en piedra seca de lajas de pizarra de tamaños variados con acabado encalado, que se encuentra retranqueado con respecto a la línea de fachada bajo un arco de medio punto de lajas de pizarra. El vaso se encuentra revestido de cemento y tiene tres bocas de salida de agua. En su frontal puede leerse un poema sobre cerámica.
LOCALIZACIÓN:		
Núcleo urbano de Pampaneira, Barranco del Poqueira, Granada. Coordenadas X: 467657 Y: 4088219 Plaza de la Libertad		CONSERVACIÓN:
AUTENTICIDAD:		Buen estado de conservación. Necesita limpieza de verdín.
En el posicionamiento y adaptación al terreno, volumen y forma, diseño y composición, materiales y sistemas constructivos, y uso del espacio urbano susceptibles. Elemento discordante: papelera.		
PROTECCIÓN:		
Núcleo urbano de Pampaneira, Conjunto Histórico, BIC. Intervenciones permitidas: rehabilitación y restauración con mismos materiales y técnicas constructivas.		

IDENTIFICACIÓN:		ENTORNO:	
304.HID:Fuente-17 Fuente del Calvario		Manzanas urbanas compactas con tipología de vivienda unifamiliar algunas de ellas conectadas entre si por tinaos en un discurrir por calles estrechas que salvan las	
TIPO:			
Elemento urbano.. Fuente Uso público			
LOCALIZACIÓN:		DESCRIPCIÓN:	
Núcleo urbano de Capileira, Granada. Coordenadas: X: 468093 Y: 4090897 Plaza del Calvario		<p>Fuente urbana que sirve de hito en la Plaza del Calvario. Está construida en mampostería vista de lajas de pizarra sin encalar, con pilón y frontón semicircular. El agua es vertida por dos caños metálicos.</p> <p>La procedencia del agua es de las laderas meridionales de Sierra Nevada y el tipo de surgencia manantial. Una placa cerámica recoge la toponimia.</p>	
AUTENTICIDAD:			CONSERVACIÓN:
En el posicionamiento y adaptación al terreno, volumen y forma, diseño y composición, materiales y sistemas constructivos, y uso del espacio urbano susceptibles.			Buen estado de conservación aparente.
PROTECCIÓN:			
Núcleo urbano de Capileira, Conjunto Histórico, BIC. Intervenciones permitidas: rehabilitación y restauración con mismos materiales y técnicas constructivas.			


IDENTIFICACIÓN:		ENTORNO:
305.HID:Fuente-18 Fuente Carril		<p>Manzanas urbanas compactas con tipología de vivienda unifamiliar algunas de ellas conectadas entre sí por tinaos en un discurrir por calles estrechas que salvan las curvas de nivel del terreno montañoso sobre el que se asienta Capileira.</p>
TIPO:		DESCRIPCIÓN:
Elemento urbano.. Fuente Uso público		<p>Fuente urbana sita en la calle Carril adosada al muro de una vivienda. Está construida en mampostería vista de lajas de pizarra sin encalar, con pilón y frontón semicircular. El agua es vertida por dos caños metálicos. La procedencia del agua es de las laderas meridionales de Sierra Nevada y el tipo de surgencia manantial.</p>
LOCALIZACIÓN:		CONSERVACIÓN:
Núcleo urbano de Capileira, Granada. Coordenadas: X:468135 Y: 4090952 Calle Carril		<p>Buen estado de conservación aparente.</p>
AUTENTICIDAD:		ENTORNO:
<p>En el posicionamiento y adaptación al terreno, volumen y forma, diseño y composición, materiales y sistemas constructivos, y uso del espacio urbano susceptibles.</p>		<p>Núcleo urbano de Capileira, Conjunto Histórico, BIC. Intervenciones permitidas: rehabilitación y restauración con mismos materiales y técnicas constructivas.</p>


306.HID:Fuente-19 Fuente Fría		Manzanas urbanas compactas con tipología de vivienda unifamiliar algunas de ellas conectadas entre sí por tinaos en un discurrir por calles estrechas que salvan las curvas de nivel del terreno montañoso sobre el que se asienta Capileira.
TIPO:		DESCRIPCIÓN:
Elemento urbano. Fuente Uso público		<p>Fuente abrevadero urbana situada a la entrada de Capileira. Su ubicación fue cambiada debido a la dificultad de acceso y a la poca altura que tenía el pilón, debido a la modificación del terreno que sufrió cuando se construyó la ampliación del barrio del Perchel.</p> <p>Usa como caño el puntal de una escopeta y de ahí que popularmente se la conociera como "Fuente de la Escopeta". Adosada a un muro de contención de tierras tiene en su frontón un mascarón que representa la cara de un león.</p> <p>Corresponde a la imagen inferior.</p> <p>La "Fuente Fría actual" está situada en la otra margen de la calle y vierte el agua con un caño. Se construyó a su lado un abrevadero . También está adosada a un muro de contención de tierras.</p> <p>Corresponde a la imagen superior.</p> <p>La procedencia del agua es de las laderas meridionales de Sierra Nevada y el tipo de surgencia manantial.</p> <p>Una placa cerámica recoge la toponimia.</p>
LOCALIZACIÓN:		CONSERVACIÓN:
Núcleo urbano de Capileira, Granada. Coordenadas: X:468330 Y: 4090695 Calle Perchel		Buen estado de conservación aparente.
AUTENTICIDAD:		ENTORNO:
En el posicionamiento y adaptación al terreno, volumen y forma, diseño y composición, materiales y sistemas constructivos, y uso del espacio urbano susceptibles.		
PROTECCIÓN:		
Núcleo urbano de Capileira, Conjunto Histórico, BIC. Intervenciones permitidas: rehabilitación y restauración con mismos materiales y técnicas constructivas.		
IDENTIFICACIÓN:		


307.HID:Fuente-20 Fuente del Cerezo		Manzanas urbanas compactas con tipología de vivienda unifamiliar algunas de ellas conectadas entre sí por tinaos en un discurrir por calles estrechas que salvan las
TIPO:		
Elemento urbano.. Fuente abrevadero Uso público	DESCRIPCIÓN:	Fuente urbana que sirve de abrevadero adosada a un muro construido en mampostería vista de pizarra encalada ubicada en la curva en rampa de la calle. Cuenta con pilón escalonado que sirve también de abrevadero, y frontón curvo. El agua es vertida por dos caños metálicos. La procedencia del agua es de las laderas meridionales de Sierra Nevada y el tipo de surgencia manantial.
LOCALIZACIÓN:	CONSERVACIÓN:	Buen estado de conservación aparente.
Núcleo urbano de Capileira, Granada. Coordenadas: X: 468009 Y: 4090849 Calle Cerezo	AUTENTICIDAD: En el posicionamiento y adaptación al terreno, volumen y forma, diseño y composición, materiales y sistemas constructivos, y uso del espacio urbano susceptibles. Intervención: enfoscado y pintado.	ENTORNO:
PROTECCIÓN:	Núcleo urbano de Capileira, Conjunto Histórico, BIC. Intervenciones permitidas: rehabilitación y restauración con mismos materiales y técnicas constructivas.	
IDENTIFICACIÓN:		


308.HID:Fuente-21 Fuente de Ramón Torres		Manzanas urbanas compactas con tipología de vivienda unifamiliar algunas de ellas conectadas entre sí por tinaos en un discurrir por calles estrechas que salvan las
TIPO:		
Elemento urbano.. Fuente abrevadero. Uso público		
LOCALIZACIÓN:		DESCRIPCIÓN:
Núcleo urbano de Capileira, Granada. Coordenadas: X: 468002 Y: 4090792 Calle Horno		
AUTENTICIDAD:		Fuente urbana que sirve a su vez de abrevadero, situada en ua calle en desnivel de difícil acceso. Está construida en mampostería de lajas de pizarra enfscada, con pilón y frontón curvo. El agua es vertida por un caño metálico. La procedencia del agua es de las laderas meridionales de Sierra Nevada y el tipo de surgencia manantial. Una placa cerámica recoge la toponimia.
En el posicionamiento y adaptación al terreno, volumen y forma, diseño y composición, materiales y sistemas constructivos, y uso del espacio urbano susceptibles.		CONSERVACIÓN:
PROTECCIÓN:		Buen estado de conservación aparente.
Núcleo urbano de Capileira, Conjunto Histórico, BIC. Intervenciones permitidas: rehabilitación y restauración con mismos materiales y técnicas constructivas.	ENTORNO:	
IDENTIFICACIÓN:		


<p>309.HID:Fuente-22 Fuente Hondera</p>		<p>Manzanas urbanas compactas con tipología de vivienda unifamiliar algunas de ellas conectadas entre sí por tinaos en un discurrir por calles estrechas que salvan las</p>
<p>TIPO:</p>		
<p>Elemento urbano. Fuente Uso público</p>	<p>DESCRIPCIÓN:</p>	<p>Fuente urbana que sirve de hito en la Plaza Vieja, adosada a un muro de mampostería de pizarra encalado. Está esculpida en piedra tanto el frontón, de forma rectangular, como el pilón, que también se usa de abrevadero. El agua es vertida por cuatro caños metálicos. La procedencia del agua es de las laderas meridionales de Sierra Nevada y el tipo de surgencia manantial. Una placa cerámica recoge la toponimia encima del frontón.</p>
<p>LOCALIZACIÓN:</p>	<p>CONSERVACIÓN:</p>	<p>Buen estado de conservación aparente.</p>
<p>Núcleo urbano de Capileira, Granada. Coordenadas: X: 467954 Y: 4090799 Plaza Vieja</p>	<p>AUTENTICIDAD:</p>	<p>ENTORNO:</p>
<p>En el posicionamiento y adaptación al terreno, volumen y forma, diseño y composición, materiales y sistemas constructivos, y uso del espacio urbano susceptibles.</p>		
<p>PROTECCIÓN:</p>	<p>Núcleo urbano de Capileira, Conjunto Histórico, BIC. Intervenciones permitidas: rehabilitación y restauración con mismos materiales y técnicas constructivas.</p>	
<p>IDENTIFICACIÓN:</p>		



310.HID:Fuente-23 Fuente de la Pileta		Manzanas urbanas compactas con tipología de vivienda unifamiliar algunas de ellas conectadas entre sí por tinaos en un discurrir por calles estrechas que salvan las curvas de nivel del terreno montañoso sobre el que se asienta Capileira.
TIPO:		
Elemento urbano.. Fuente Uso público		DESCRIPCIÓN:
LOCALIZACIÓN:		
Núcleo urbano de Capileira, Granada. Coordenadas: X: 468135 Y: 4090742 Calle Barranquillo las Cruces		Fuente urbana situada a una cota inferior que el suelo de la calle Barranquillo de las Cruces, ubicada debajo del Parque Maestro Nevot, adosada a un muro de contención de tierras ejecutado en pizarra con mampuestos de tamaño medio sin encalar.
AUTENTICIDAD:		Está construida en mampostería de lajas de pizarra enfoscadas, con dos pilones escalonados y sin frontón. El agua es vertida por caños metálicos, pasando de una pileta a otra y posteriormente alimentando al Lavadero Viejo.
En el posicionamiento y adaptación al terreno, volumen y forma, diseño y composición, materiales y sistemas constructivos, y uso del espacio urbano susceptibles.		La procedencia del agua es de las laderas meridionales de Sierra Nevada y el tipo de surgencia manantial.
PROTECCIÓN:		CONSERVACIÓN:
Núcleo urbano de Capileira, Conjunto Histórico, BIC. Intervenciones permitidas: rehabilitación y restauración con mismos materiales y técnicas constructivas.		Buen estado de conservación aparente. Necesita limpieza.
IDENTIFICACIÓN:		ENTORNO:


311.HID:Fuente-24 Fuente y lavadero de Ferreirola.		Situada en el espacio central del pueblo, en las proximidades a la Iglesia. A sus espaldas se encuentra una promoción de viviendas de reciente construcción y en su frontal huertos urbanos de grandes dimensiones.
TIPO:		DESCRIPCIÓN:
Elemento urbano. Lavadero Uso público		Fuente construida en mampostería enfoscada y blanqueada. Presenta un pilar abrevadero, sobre el que descansa el frente donde se alojan sus cuatro caños. Éste se encuentra rematado por pequeños frontones de forma semicircular, siendo el central el de mayor tamaño. Todo el conjunto está enmarcado por dos pilares, ubicándose en un segundo plano un nuevo muro enfoscado y blanqueado también de forma semicircular. El agua proviene de la cuenca mediterránea, de las laderas meridionales de Sierra Nevada, y surge a modo de manantial. Esta fuente tiene uso agrícola, ganadero y abastece al lavadero contiguo, que es una edificación urbana de pequeñas dimensiones de planta rectangular que contiene en su interior pilas para lavar. Su estructura vertical está formada por muros ejecutados en pizarra de tamaño medio, acabados con una capa de cal. La estructura horizontal se compone de vigas de rollizos y alfarjías de madera sin escuadrar, capa gruesa de lajas de pizarra y capa de malhecho, capa de launa que conforma el terrazo. Éste cuenta con beriles y castigaderas. La fachada principal tiene dos arcos formados con fábrica de ladrillo con un pilar central, y la ventana de la fachada lateral también tiene dintel de medio punto formado con ladrillo. El acabado es blanco, encalado.
LOCALIZACIÓN:		CONSERVACIÓN:
Núcleo urbano de Ferreirola, Granada. Coordenadas: Coordenadas: X: 472196 Y: 4087310 Calle Real de Ferreirola		Regular estado de conservación. La pila del abrevadero cuenta con varias fisuras.
AUTENTICIDAD:		ENTORNO:
En el posicionamiento y adaptación al terreno, volumen y forma, diseño y composición, materiales y sistemas constructivos, y uso del espacio urbano susceptibles. Intervención: las pilas apoyan sobre murete de ladrillo.		
PROTECCIÓN:		
Núcleo urbano de Ferreirola, Sitio Histórico, BIC. Intervenciones permitidas: rehabilitación y restauración con mismos materiales y técnicas constructivas.		


312.HID:Fuente-25 Fuente de Fondales		Situada en la entrada del barrio alto del pueblo, en las proximidades de la Iglesia del rosario. A sus espaldas se encuentra el límite entre lo construido y lo natural.
TIPO:		DESCRIPCIÓN:
Elemento urbano. Fuente-abrevadero. Uso público		Fuente que apoya sobre un muro de contención de tierras construido en mampostería enfoscada y blanqueada. Presenta un pilar abrevadero, sobre el que descansa el frente, donde se aloja su caño. En su frontón de perfil rectilíneo se incluye una pieza cerámica que recoge su toponimia Sobre éste un conjunto de azulejos recogen dichos populares. El agua proviene de la cuenca mediterránea, de las laderas meridionales de Sierra Nevada , y surge a modo de manantial.
LOCALIZACIÓN:		CONSERVACIÓN:
Núcleo urbano de Fondales, Granada. Coordenadas: Coordenadas: X: 471488 Y: 4086914 Plaza Virgen del Rosario		Buen estado de conservación.
AUTENTICIDAD:		ENTORNO:
En el posicionamiento y adaptación al terreno, volumen y forma, diseño y composición, materiales y sistemas constructivos, y uso del espacio urbano susceptibles.		 
PROTECCIÓN:		
Núcleo urbano de Fondales, Sitio Histórico, BIC. Intervenciones permitidas: rehabilitación y restauración con mismos materiales y técnicas constructivas.		
IDENTIFICACIÓN:		

313.HID:Fuente-26 Fuente y lavadero de Atalbéitar		Situada en el límite oriental del pueblo, entre el núcleo urbano y las parcelas cultivables, en una calle con grandes cambios de pendiente.
TIPO:		DESCRIPCIÓN:
Elemento urbano. Fuente-lavadero. Uso público		Fuente que apoya sobre un muro de contención de tierras de la calle Chorrillo, construido en mampostería blanqueada. Presenta un pilar abrevadero y un poyete. El frontón lo forma el hastial del propio muro de contención del que sale una tubería que sirve de caño a la fuente. El agua proviene de la cuenca mediterránea, de las laderas meridionales de Sierra Nevada , y surge a modo de manantial. Esta fuente tiene uso agrícola, ganadero y abastece al lavadero contiguo, que es una edificación urbana de pequeñas dimensiones de planta rectangular que contiene en su interior pilas para lavar adosadas al paramento. Su estructura vertical está formada por muros ejecutados en pizarra de tamaño medio, acabados con una capa de cal de gran espesor. La estructura horizontal se compone de vigas de rollizos y alfarjías de madera sin escuadrar, capa gruesa de lajas de pizarra y capa de malhecho, capa de launa que conforma el terrao. Este cuenta con beriles y castigaderas. La fachada principal tiene un arco de medio punto, que en su base dejavisto el perfil d la pila de lavar. El acabado es blanco, encalado.
LOCALIZACIÓN:		CONSERVACIÓN:
Núcleo urbano de Atalbéitar, Granada. Coordenadas: X: 472 507 Y: 4087835 Calle Chorrillo		Buen estado de conservación. Necesita encalado.
AUTENTICIDAD:		ENTORNO:
En el posicionamiento y adaptación al terreno, volumen y forma, diseño y composición, materiales y sistemas constructivos, y uso del espacio urbano susceptibles.		
PROTECCIÓN:		
Núcleo urbano de Atalbéitar, Sitio Histórico, BIC. Intervenciones permitidas: rehabilitación y restauración con mismos materiales y técnicas constructivas.		

314.HID:Fuente-27 Fuente de la Candelaria		Situada en el centro de la Plaza de la Candelaria, vacío urbano que sirve de punto de reunión social en el pueblo, rodeado de casas populares, tinaos y hornos.
TIPO:		
Elemento urbano. Fuente-abrevadero. Uso público		
LOCALIZACIÓN:		DESCRIPCIÓN:
Núcleo urbano de Atalbéitar, Granada. Coordenadas: X: 472474 Y: 4087848 Plaza de la Candelaria		Se trata de una fuente que vierte sus aguas a un pequeño pilar rectangular construido en mampostería enfoscada. Presenta un frontón blanqueado del que salen tres caños, enmarcado por dos pilares rematados en bola y un triángulo central.
AUTENTICIDAD:		El agua proviene de la cuenca mediterránea, de las laderas meridionales de Sierra Nevada , y surge a modo de manantial.
En el posicionamiento y adaptación al terreno, volumen y forma, diseño y composición, materiales y sistemas constructivos, y uso del espacio urbano susceptibles.		Esta fuente tiene uso urbano. Una placa cerámica pegada en el frontón recoge su toponimia.
PROTECCIÓN:		CONSERVACIÓN:
Núcleo urbano de Atalbéitar, Sitio Histórico, BIC. Intervenciones permitidas: rehabilitación y restauración con mismos materiales y técnicas constructivas.		Regular estado de conservación. Mal estado de conservación del acabado del abrevadero que presenta numerosas grietas.
IDENTIFICACIÓN:		ENTORNO:

315.HID:Fuente-28 Fuente de la Era, Mecina		Situada bajo la era de trilla de Mecina, en las cotas más altas del núcleo , en su zona central, en el límite urbano con el espacio rural.
TIPO:		DESCRIPCIÓN:
Elemento urbano. Fuente-abrevadero. Uso público		Se trata de una fuente que vierte sus aguas a un pequeño pilar rectangular. Presenta un frontón blanqueado del que salen dos caños con forma semicircular. El agua proviene de la cuenca mediterránea, de las laderas meridionales de Sierra Nevada , más concretamente del Monte de Pitres y surge a modo de manantial. Es rica en hierro como es característico de las aguas ferruginosa de la zona. Esta fuente tiene uso urbano. Una placa cerámica pegada en el frontón recoge su toponimia. El pavimento que la rodea está formado por lajas de pizarra planas colocadas en horizontal.
LOCALIZACIÓN:		CONSERVACIÓN:
Núcleo urbano de Mecina, Granada. Coordenadas: X:471467 Y: 4087320 Calle Real de Mecina		Buen estado de conservación aparente.
AUTENTICIDAD:		ENTORNO:
En el posicionamiento y adaptación al terreno, volumen y forma, diseño y composición, materiales y sistemas constructivos, y uso del espacio urbano susceptibles.		
PROTECCIÓN:		
Núcleo urbano de Mecina, Sitio Histórico, BIC. Intervenciones permitidas: rehabilitación y restauración con mismos materiales y técnicas constructivas.		
IDENTIFICACIÓN:		




316.HID:Fuente-29 Fuente del Barranquillo, Mecina		Situado en la entrada del pueblo de Mecina, sin continuidad en la trama urbana pues la carretera divide la zona antigua de la zona de expansión, y los lavaderos y la fuente caen a este lado.
TIPO:		
Elemento urbano. Fuente-abrevadero. Uso público		
LOCALIZACIÓN:		DESCRIPCIÓN:
Núcleo urbano de Mecina, Granada. Coordenadas: X: 471339 Y:4087342		Se ubica aprovechando el hastial curvo que forma el muro de contención de tierras con la plataforma horizontal que sirve de entrada a los lavaderos. Una sucesión escalonada de tres prismas de base rectangular forman las piletas.
AUTENTICIDAD:		El agua proviene de la cuenca mediterránea, de las laderas meridionales de Sierra Nevada, más concretamente del Monte de Pitres y surge a modo de manantial. Es rica en hierro como es característico de las aguas ferruginosa de la zona.
En el posicionamiento y adaptación al terreno, volumen y forma, diseño y composición, materiales y sistemas constructivos, y uso del espacio urbano susceptibles.		Esta fuente tiene uso urbano y abastece a su lavadero colindante. El pavimento que la rodea está formado por lajas de pizarra planas colocadas en horizontal.
PROTECCIÓN:		CONSERVACIÓN:
Núcleo urbano de Mecina, Sitio Histórico, BIC. Intervenciones permitidas: rehabilitación y restauración con mismos materiales y técnicas constructivas.		Regular estado de conservación. Se aprecian grietas en la pared vertical del vaso. Necesita intervención de mantenimiento y limpieza.
IDENTIFICACIÓN:		ENTORNO:



<p>317.HID:Fuente-30 Fuente Trance de la Fuente, Mecina</p>		<p>Situada en la orilla de la carretera que conecta Mecina con Mecinilla, en el límite con el terreno rústico y enfrente del cementerio.</p>
<p>TIPO:</p>		<p>DESCRIPCIÓN:</p>
<p>Elemento urbano. Fuente-abrevadero. Uso público</p>		<p>Se ubica aprovechando el hastial que forma el muro de contención de tierras de los terrenos cultivables colindantes con la plataforma horizontal que sirve de acceso a la propia fuente.</p> <p>Cuenta con un frontón que en su parte más baja es rectangular y en su parte alta semicircular con una imposta que marca los límites entre las dos figuras geométricas. Desde este frontón encajado se vierte el agua a la pila-abrevadero que se encuentra enfoscada y sin pintar.</p> <p>El agua proviene de la cuenca mediterránea, de las laderas meridionales de Sierra Nevada, más concretamente del Monte de Pitres y surge a modo de manantial. Es rica en hierro como es característico de las aguas ferruginosa de la zona.</p> <p>Esta fuente tiene uso urbano, agrícola y ganadero.</p> <p>En las fotos se puede distinguir lo que es la fuente antigua y la reforma que se hizo de ésta hace pocos años. La peculiaridad es que después de restaurar la fuente en una ubicación muy cercana, no se ha podido canalizar el agua y es la fuente antigua la que sigue llevando el caudal.</p> <p>El pavimento que la rodea está formado por lajas de pizarra planas colocadas en horizontal.</p>
<p>LOCALIZACIÓN:</p>		<p>CONSERVACIÓN:</p>
<p>Núcleo urbano de Mecina, Granada. Coordenadas: X: 471275 Y: 4087279 Calle Fuente el Barranquillo</p>		<p>Buen estado de conservación.</p> <p>Necesita intervención de mantenimiento y limpieza.</p>
<p>AUTENTICIDAD:</p>		<p>ENTORNO:</p>
<p>En el posicionamiento y adaptación al terreno, volumen y forma, diseño y composición, materiales y sistemas constructivos, y uso del espacio urbano susceptibles.</p>		
<p>PROTECCIÓN:</p>		
<p>Núcleo urbano de Mecina, Sitio Histórico, BIC. Intervenciones permitidas: rehabilitación y restauración con mismos materiales y técnicas constructivas.</p>		
<p>IDENTIFICACIÓN:</p>		


318.HID:Lavadero-1 Lavadero el Churre		Situado en el Barrio del Churre donde las edificaciones se van diseminando a medida que se alcanzan las cotas más bajas para fundirse con un entorno agrícola de gran valor paisajístico.
TIPO:		
2. Construcción urbana. Lavadero. Uso público.		
LOCALIZACIÓN:		DESCRIPCIÓN:
Núcleo urbano de Alcútar, Bérchules , Granada. Coordenadas: X: 483077 Y: 4091256 Calle El Churre Lavadero del Churre.		El lavadero se encuentra situado en el encuentro entre el sendero de La Verica Misa y la calle El Churre. Se encuentran protegidos por una construcción compuesta por: muros de piedra de lajas de pizarra de tamaño medio y grande, y cubierta plana, formada por rollizos de madera sin escuadrar, sobre los que descansan las lajas de pizarra colocadas en horizontal. Cuenta con beriles de lajas sobresalientes aseguradas por grandes castigaderas. El plano vertical del murete de las pilas queda rehundido con respecto a la línea exterior del muro. El lavadero cuenta con una pila de lavar corrida diferenciada de la cuba que recibe el agua de la Fuente situada más arriba.
AUTENTICIDAD:		CONSERVACIÓN:
En el posicionamiento y adaptación al terreno, volumen y forma, diseño y composición, materiales y sistemas constructivos, y uso del espacio urbano susceptibles.		Estado de conservación bueno. Ha sido restaurado hace poco.
PROTECCIÓN:		
Núcleo urbano de Alcútar, Sitio Histórico, BIC. Intervenciones permitidas: rehabilitación y restauración con mismos materiales y técnicas constructivas.		


IDENTIFICACIÓN:		ENTORNO:
319.HID:Lavadero-2 Lavadero de la Fuente Hondera		<p>Manzanas urbanas compactas con tipología de vivienda unifamiliar algunas de ellas conectadas entre sí por tinaos en un discurrir por calles estrechas que salvan las curvas de nivel del terreno montañoso sobre el que se asienta Bubión</p>
TIPO:		DESCRIPCIÓN:
<p>2. Construcción urbana. Lavadero. Uso público.</p>		<p>Inmueble de pequeñas dimensiones de planta cuadrada con una altura que en su interior alberga cuatro pilas de lavar de uso público que se ven abastecidas por la "Fuente Revellín".</p>
LOCALIZACIÓN:		<p>Su fachada principal cuenta con una ventana y una puerta con dinteles de madera vistos. Existe otra ventana que permite asomarse al paisaje desde el interior, y por último tiene un pequeño ventanuco de ventilación.</p>
<p>Núcleo urbano de Bubión, Granada. Coordenadas: X: 468310 Y: 4089427 Calle Barrio Bajo</p>		<p>Estructura vertical formada por muros ejecutados en piedra de lajas de pizarra de tamaño medio acabados con una capa de cal de gran espesor.</p>
AUTENTICIDAD:		<p>La estructura horizontal del tinao se compone de vigas de rollizos y alfarjas de madera sin escuadrar, capa gruesa de lajas de pizarra, capa de malhecho y launa.</p> <p>El terrao cuenta con beriles y castigaderas.</p>
<p>En el posicionamiento y adaptación al terreno, volumen y forma, diseño y composición, materiales y sistemas constructivos, y uso del espacio urbano susceptibles.</p>		CONSERVACIÓN:
PROTECCIÓN:		<p>Buen estado de conservación aparente. Fue restaurado en 1993.</p>

IDENTIFICACIÓN:		ENTORNO:
320.HID: Lavadero-3 Lavadero Alto		<p>Manzanas urbanas compactas con tipología de vivienda unifamiliar algunas de ellas conectadas entre sí por tinaos en un discurrir por calles estrechas que salvan las curvas de nivel del terreno montañoso sobre el que se asienta Bubión</p>
TIPO:		DESCRIPCIÓN:
<p>2. Construcción urbana. Lavadero. Uso público.</p>		
LOCALIZACIÓN:		<p>Inmueble de planta rectangular de una altura, que cuenta con dos de sus fachadas ciegas. En la fachada principal hay dos huecos que comparten un dintel visto de gran longitud, uno es el acceso. Desde dentro se pueden contemplar bonitas vistas. En la fachada lateral existe otra abertura que da hacia el huerto urbano. Los huecos cuentan con alfeizar de lajas de pizarra, sin carpinterías.</p>
Núcleo urbano de Bubión, Granada. Coordenadas: X: 468310 Y: 4089427 Calle Lavadero		<p>Está construido con muro de lajas de pizarra encalado y su forjado está compuesto por rollizos y alfarjías de madera sin escuadra que soportan capa de pizarra, malhecho y launa para conformar la cubierta plana. El alero se resuelve con beriles y castigaderas aseguradas con mortero de cal.</p>
AUTENTICIDAD:		<p>En su interior hay diez pilas de lavar que se alimentan de agua gracias a la fuente situada en sus proximidades y por ello llamada "Fuente Lavadero Alto".</p>
<p>En el posicionamiento y adaptación al terreno, volumen y forma, diseño y composición, materiales y sistemas constructivos, y uso del espacio urbano susceptibles.</p> <p>Elemento discordante: papelera</p>		
PROTECCIÓN:	CONSERVACIÓN:	
<p>Núcleo urbano de Bubión, Conjunto Histórico, BIC. Intervenciones permitidas: rehabilitación y restauración con mismos materiales y técnicas constructivas.</p>	<p>Buen estado de conservación aparente. Ha sido restaurado recientemente.</p>	

IDENTIFICACIÓN:		ENTORNO:
321.HID:Lavadero-4 Lavadero de la Fuente Escarda		Situado en las proximidades del nacimiento de la Fuente Escarda. Calle con desnivel en la que se escalonan el nacimiento, la Fuente Escarda, el lavadero y la alberca, rodeados de masas arbóreas y arbustivas.
TIPO:		
2. Construcción urbana. Lavadero. Uso público. Rehabilitado.		DESCRIPCIÓN:
LOCALIZACIÓN:		
Núcleo urbano de Capilerilla, La Tahá, Granada. Coordenadas: X: 468493 Y: 4089407 Lavadero de la Fuente Escarda.		
AUTENTICIDAD:		
En el posicionamiento y adaptación al terreno, volumen y forma, diseño y composición, materiales y sistemas constructivos, y uso del espacio urbano. Intervenciones: rehabilitación manteniendo los materiales y técnicas constructivas.		Inmueble asociado a la Fuente Escarda situada a cota superior que lo abastece de agua procedente del monte de Pitres. Construcción de una sola planta de altura que consta de una estructura horizontal de vigas de rollizos y alfarjías de madera sin desbastar, con capas de laja de pizarra, malhecho y launa. Beril de lajas de pizarra con catigaderas. Estructura vertical de muros ejecutados en piedra seca con lajas de pizarra de tamaño medio sin encalar. Consta de una pila lavadero en su zona central con colocación paralela a los muros de cierre, dejando dos pasillos para poder acceder y lavar entre ésta y los muros.
PROTECCIÓN:		CONSERVACIÓN:
Núcleo urbano de Capilerilla, Sitio Histórico, BIC. Intervenciones permitidas: rehabilitación y restauración con mismos materiales y técnicas constructivas.		Buen estado de conservación aparente.



IDENTIFICACIÓN:		ENTORNO:
322.HID:Lavadero-5 Lavadero de Júbar		<p>Situado en el extremo occidental del pueblo, en el límite entre lo urbano y la naturaleza. Próximo a la entrada del pueblo, que se realiza por la calle Castaño.</p>
TIPO:		DESCRIPCIÓN:
<p>2. Construcción urbana. Lavadero. Uso público. Utilizada.</p>		<p>Uno de los pocos lavaderos de la comarca que conserva la disposición primitiva. Espacio de reducidas dimensiones, con cubierta plana de launa y alero de laja soportado por vigas de hormigón y bovedillas, bajo el cual se han colocado unos rollizos a modo de falso techo. En el interior presenta un canal central con dos líneas inclinadas y convergentes de laja, que actúan como piedras de lavar. En un lateral aparece un pilar muy transformado.</p>
LOCALIZACIÓN:	<p>Núcleo urbano de Júbar, Nevada, Granada. Coordenadas: X: 470670 Y: 4088579</p>	CONSERVACIÓN:
AUTENTICIDAD:	<p>En el posicionamiento y adaptación al terreno, volumen y forma, diseño y composición, materiales y sistemas constructivos, y uso del espacio urbano susceptibles.</p>	<p>Estado de conservación regular. Necesita reparación de paramento frontal.</p>
PROTECCIÓN:	<p>Sin protección patrimonial histórica-artística. Intervenciones permitidas: rehabilitación y restauración con mismos materiales y técnicas constructivas.</p>	


IDENTIFICACIÓN:		ENTORNO:
323.HID:Lavadero-6 Lavadero de Pampaneira		Espacio público rodeado de manzanas con alta densidad de casas adosadas o conectadas entre sí mediante tinaos, con calles estrechas de gran desnivel que salvan la pendiente del barranco.
TIPO:		DESCRIPCIÓN:
2. Construcción urbana. Lavadero Uso lavadero público. Utilizado.		Inmueble construido de gran interés para la trama urbana con una planta de alzada cuyo acceso se realiza a través de una pequeña calle escalonada. De planta rectangular de pequeñas dimensiones situado cerca de la calle Cerrillo y que sirve de mirador para contemplar la iglesia y el conjunto del pueblo que queda por debajo. La Fuente del Cerrillo vierte el agua hacia el lavadero, que contiene diez pilas de lavar de piedra en su interior. El tinao que lo cubre tiene estructura vertical formada por muros de lajas de pizarra de tamaño medio con acabado exterior encalado de gran espesor en su nivel más bajo y enlucido en su planta primera. Crujía con dos laterales ciegos, el longitudinal que da a la placeta presenta dos vanos de arco de medio punto, uno de ellos de entrada. El frontal tiene tres vanos también de medio punto uno de ellos de salida al terrazo de la edificación que queda por debajo. La cubierta plana con acabado de cemento y alero de pico de gorrión. Suelo enfoscado.
LOCALIZACIÓN:		CONSERVACIÓN:
Núcleo urbano de Pampaneira, Barranco del Poqueira , Granada. Coordenadas: X: 497047 Y: 4095820 Placeta del Cerrillo.		Buen estado de conservación aparente.
AUTENTICIDAD:		
En el posicionamiento y adaptación al terreno, volumen y forma, diseño y composición, materiales y sistemas constructivos, y uso susceptibles . Recientemente rehabilitado necesita pequeñas intervenciones. Elementos discordantes: focos y papelera en su fachada.		
PROTECCIÓN:		
Núcleo urbano de Pampaneira, Conjunto Histórico, BIC. Intervenciones permitidas: rehabilitación y restauración con mismos materiales y técnicas constructivas.		





IDENTIFICACIÓN:		ENTORNO:
324.HID:Lavadero-7 Lavaderos de la Fuente Hondera		Manzanas urbanas compactas con tipología de vivienda unifamiliar algunas de ellas conectadas entre sí por tinaos en un discurrir por calles estrechas que salvan las curvas de nivel del terreno montañoso sobre el que se asienta Capileira.
TIPO:		DESCRIPCIÓN:
Elemento urbano. Lavadero Uso público		Edificación urbana de pequeñas dimensiones de planta rectangular que tiene uno de los laterales abiertos y otro adosado a un muro de contención de reciente construcción. Tiene un hueco en la fachada lateral ejecutado con cuatro vías de sección circular. En su interior se ubican ocho pilas para lavar enfrentadas cuatro a cuatro. Estructura vertical formada por muros ejecutados en pizarra de tamaño medio sin encalar. La estructura horizontal se compone de vigas de rollizos y alfarjías de madera sin escuadrar, capa gruesa de lajas de pizarra y capa de malhecho, capa de launa que conforma el terrazo. Éste cuenta con beriles y castigaderas.
LOCALIZACIÓN:		CONSERVACIÓN:
Núcleo urbano de Capileira, Granada. Coordenadas: X: 468018 Y: 4088537 Plaza Vieja		Regular estado de conservación aparente. La vegetación está invadiendo el espacio del lavadero. Humedad en el muro del fondo. Ha sido restaurado recientemente.
AUTENTICIDAD:		
En el posicionamiento y adaptación al terreno, volumen y forma, diseño y composición, materiales y sistemas constructivos, y uso del espacio urbano susceptibles. Intervención: revestimiento exterior con cemento.		
PROTECCIÓN:		
Núcleo urbano de Capileira, Conjunto Histórico, BIC. Intervenciones permitidas: rehabilitación y restauración con mismos materiales y técnicas constructivas. Eliminación de tratamiento incorrecto.		

IDENTIFICACIÓN:		ENTORNO:
325.HID:Lavadero-8 Lavaderos de la Fuente Hondera		Manzanas urbanas compactas con tipología de vivienda unifamiliar algunas de ellas conectadas entre sí por tinaos en un discurrir por calles estrechas que salvan las curvas de nivel del terreno montañoso sobre el que se asienta Capileira.
TIPO:		DESCRIPCIÓN:
Elemento urbano. Lavadero Uso público		Edificación urbana de pequeñas dimensiones de planta rectangular que contiene en su interior 10 pilas para lavar labradas en piedra. Estructura vertical formada por muros ejecutados en pizarra de tamaño medio, acabados con una capa de cal de bastante espesor.. La estructura horizontal se compone de vigas de rollizos y alfarjas de madera sin escuadrar, capa gruesa de lajas de pizarra y capa de malhecho, capa de launa que conforma el terrao. Este cuenta con beriles y castigaderas.
LOCALIZACIÓN:		CONSERVACIÓN:
Núcleo urbano de Capileira, Granada. Coordenadas: X: 468131 Y: 4090738 Plaza Vieja		Buen estado de conservación aparente. Ha sido restaurado recientemente.
AUTENTICIDAD:		
En el posicionamiento y adaptación al terreno, volumen y forma, diseño y composición, materiales y sistemas constructivos, y uso del espacio urbano susceptibles.		
PROTECCIÓN:		
Núcleo urbano de Capileira, Conjunto Histórico, BIC. Intervenciones permitidas: rehabilitación y restauración con mismos materiales y técnicas constructivas.		

IDENTIFICACIÓN:		ENTORNO:
326.HID:Lavadero-9 Lavadero de Fondales		
TIPO:		Situada en la zona meridional de Fondales , rodeada de parcelas cultivables y en las proximidades de la alberca de Haza Naranjo y de las eras de trilla.
Elemento urbano. Lavadero Uso público		DESCRIPCIÓN:
LOCALIZACIÓN:		
Núcleo urbano de Fondales, Granada. Coordenadas: Coordenadas: X: 467951 Y: 4090791		Bajando por el Camino Campuzano dirección hacia el río Trevélez, existe un tinajo de paso que cubre una curva del camino que desciende en rampa. Está construido con muros y pilastras de piedra seca , con lajas de pizarra de tamaño medio sin encalar, sobre los que descansan unos troncos de castaño con alfarjías y unas capas de lajas, malhecho y launa, que terminan por conformar el terrazo con beriles y castigaderas.
AUTENTICIDAD:		Bajo este tinajo y adosadas al muro curvo se asientan una fuente y un vaso continuo donde se hayan varias pilas de lavar que se escalonan para adaptarse a la pendiente de la calle.
En el posicionamiento y adaptación al terreno, volumen y forma, diseño y composición, materiales y sistemas constructivos, y uso del espacio urbano susceptibles.		El agua sobrante del lavadero pasa a una alberca de riego que se encuentra en una cota inferior y que a su vez da agua a los cultivos situados a cotas inferiores en Haza Naranjo.
PROTECCIÓN:		CONSERVACIÓN:
Núcleo urbano de Fondales, Sitio Histórico, BIC. Intervenciones permitidas: rehabilitación y restauración con mismos materiales y técnicas constructivas.		Buen estado de conservación aparente.

IDENTIFICACIÓN:	 	ENTORNO:
327.HID:Lavadero-10 Lavadero, Mecina		Situado en la entrada del pueblo de Mecina, sin continuidad en la trama urbana pues la carretera divide la zona antigua de la zona de expansión, y los lavaderos y la fuente caen a este lado.
TIPO:		DESCRIPCIÓN:
Elemento urbano. Lavadero. Uso público		Se ubica aprovechando el hastial que forma el muro de contención de tierras con la plataforma horizontal que sirve de entrada a los lavaderos, quedando su terrao a nivel del firme de la carretera. El agua proviene de la Fuente del Barranquillo colindante. Se trata de una edificación urbana de pequeñas dimensiones de planta rectangular que contiene en su interior 12 pilas para lavar, colocadas en su eje central.
LOCALIZACIÓN:		Su estructura vertical está formada por muros y pilastras ejecutados en pizarra de tamaño medio, acabados con una capa de cal. La estructura horizontal se compone de vigas de rollizos y alfarjías de madera sin escuadrar, capa gruesa de lajas de pizarra y capa de malhecho, capa de launa que conforma el terrao. Éste cuenta con beriles y castigaderas. La fachada principal está abierta y la lateral presenta dos grandes huecos con dinteles resueltos con rollizos de madera. El acabado es blanco, encalado. El pavimento urbano es continuo resolviéndose con lajas de pizarra planas colocadas en horizontal.
LOCALIZACIÓN: Núcleo urbano de Mecina, Granada. Coordenadas: X:471324 Y: 4087343		CONSERVACIÓN:
AUTENTICIDAD:		Estado de conservación medio. Necesita encalado y limpieza de vegetación del terrao.
En el posicionamiento y adaptación al terreno, volumen y forma, diseño y composición, materiales y sistemas constructivos, y uso del espacio urbano susceptibles.		CONSERVACIÓN:
PROTECCIÓN:		Estado de conservación medio. Necesita encalado y limpieza de vegetación del terrao.
Núcleo urbano de Mecina, Sitio Histórico, BIC. Intervenciones permitidas: rehabilitación y restauración con mismos materiales y técnicas constructivas.	Estado de conservación medio. Necesita encalado y limpieza de vegetación del terrao.	

IDENTIFICACIÓN:		ENTORNO:
328.HID:Lavadero-11 Lavadero de Fuente Bajona		
TIPO:		Utiliza el agua de Fuente Alegre, a escasos metros al norte, de tres caños; los dos de la derecha proceden de una galería que recoge el agua de un sumidero ubicado en la montaña, que a su vez se nutre del agua procedente de una acequia de careo, y el caño de la izquierda procede de otra fuente. Bajo el lavadero aparece una pequeña balsa de riego.
Lavaderos. Recreativo.		DESCRIPCIÓN:
LOCALIZACIÓN:		
Valor. Acceso por Barrio de la Estación de Valor. Coordenadas: X:492522Y: 4094319		Edificación ubicada en pleno Barrio de la Estación, al suroeste del municipio de Valor, realizada con mampostería de piedra, alfarjía de rollizos de madera y cañas y cubierta de launa con beriles, abierta por su flanco más meridional. En su interior corre sobre una plataforma una acequia central, delimitado su canal con lajas pequeñas dispuestas verticalmente, mientras que a ambos lados se disponen grandes lajas ligeramente inclinadas como pilas o tablas donde tradicionalmente lavar la ropa.
AUTENTICIDAD:		Foto: Estefania Fernández Fernández
Valor histórico y etnológico a causa de su tipología constructiva tradicional, por servir de espacio de sociabilidad dado su emplazamiento en pleno urbano y por abastecerse de simas y el agua de careo desde la sierra, utilizando el agua sobrante para el riego de cultivos inferiores.		
PROTECCIÓN:		CONSERVACIÓN:
Medidas de mantenimiento periódico de estructuras y limpieza de sedimentos que pudiera afectar a éstas.		Buen estado de conservación a causa de los trabajos de mantenimiento y puesta en valor por parte del Ayuntamiento.

IDENTIFICACIÓN:		ENTORNO:
329.HID:Molino-1 Molino de La Señal		Vegetación de matorral y pino de repoblación en la parte alta de la Loma del Paso, existiendo dos grandes y llamativos álamos junto al inmueble, regados por el agua sobrante del molino. En la parte inferior hay un cortijo de nueva planta y a lo largo de la suave pendiente de la loma (Las Hoyas) se suceden cultivos de habichuelas y tomates.
TIPO:		DESCRIPCIÓN:
Cortijos. Molinos hidráulicos harineros. Uso abandonado.		Cortijo tradicional que se halla a 1.650 metros de altitud, en la parte más elevada de la Loma del Paso, a unos diez kilómetros del casco urbano de Yegen y frente a la ladera donde se enclava el pueblo de Mecina Bombarón. Su planta es rectangular y de apreciadas dimensiones y consta de cortijo, corrales y un molino harinero hidráulico accionado por el agua procedente de la Acequia Yegen que corre contigua en la parte oriental del inmueble. Está construido con mampostería de piedra pizarra, enfoscado de cal y tejado de launa con beriles, hoy ya desaparecidos. Consta de seis crujías adosadas en total, escalonadas en el terreno por pares, adaptándose a la leve pendiente de la ladera; tres de mayores dimensiones, situadas al oeste, de una planta, destinadas a vivienda y corrales; y las tres más orientales dedicadas a la molienda, con cubo en la parte superior, cuyo agua se guiaba por un pequeño ramal que se bifurca de la Acequia Yegen, y cárcavo de bóveda de medio cañón alineado con el anterior y en una planta inferior a la de la sala de molienda para evacuar el agua de nuevo a la acequia. Las dos puertas y ventanuco situadas en la parte meridional están adinteladas con tronco de madera.
LOCALIZACIÓN:		CONSERVACIÓN:
Yegen. A seis kilómetros por la pista de tierra de la Sierra, segundo carril a la izquierda de la Carretera A-4130 en dirección Yegen-Mecina Bombarón. Coordenadas: X: 487694 Y: 4094651		Estado ruinoso con hundimiento de cubiertas de launa, existiendo dos grandes chapas a modo de tejado sobre las crujías más orientales para reciente uso pecuario. El dintel del arco del cárcavo ha sido levemente consolidado en su parte exterior con cemento. El cubo se halla medio derruido y sustituido por una canalización cilíndrica de cemento que se introduce en el cárcavo siguiendo el cubo primigenio, de ahí que su actividad haya sido reciente: hoy está taponada su entrada con piedras para evitar que se inunde el cárcavo con las crecidas de la acequia.
AUTENTICIDAD:		
Alto valor histórico y etnológico por su tipología, técnica constructiva tradicional, por ser uno de los pocos molinos hidráulicos harineros de la zona cuyo engranaje ha sido accionado por el agua de la Acequia Yegen en alta montaña, cuyos derechos de riego datan del año 1661, y por dedicarse a la molienda y abastecer de trigo tradicionalmente a dos poblaciones, Yegen y Mecina Bombarón, al situarse en el límite de ambos términos municipales. Constituye un enclave emblemático para los pobladores del entorno, de ahí la inclusión de este hito en senderos locales (Sendero de Las Chorreras).		
PROTECCIÓN:		
Consolidación de estructuras de mampostería, renovación de cubiertas, rehabilitación interior y control de aguas residuales en caso de uso.	Foto: Estefanía Fernández	









IDENTIFICACIÓN:		ENTORNO:
330.HID:Molino-2 Molino Juviley		Situado en el núcleo urbano de Puerto Juviley, rodeado de viviendas.
TIPO:		DESCRIPCIÓN:
Molinos hidráulicos harineros. Uso abandonado.		<p>Molino de rodezno que se halla enclavado en el casco urbano y junto al río Alcázar. Presenta planta cuadrada adaptada al terreno. Es de una altura y está construido con mampostería de piedra. Cuenta con cubo para la captación de agua en la parte de ladera y dos cárcavos en el flanco opuesto para la evacuación del agua al río.</p> <p>Sobre parte de la estructura de cárcavos, y adosada parcialmente al cubo, se construyó un edificio de vivienda, también en mampostería caliza, con cubierta plana de launa, beriles de pizarra y castigaderas. Tiene hueco de ventana sobre el Molino y acceso por la calle lateral.</p>
LOCALIZACIÓN:		CONSERVACIÓN:
Puerto Juviley.	<p>Estado deficiente, con cubiertas terrizas y usadas como corral de animales. El cubo está ligeramente desfigurado por el adosamiento de la vivienda.</p> <p>Las estructuras murarias parecen estar en buen estado de conservación.</p>	
En la margen derecha de la Rambla de Alcázar, en el barrio perteneciente a Torvizcón. Coordenadas: X: 469931 Y: 4082439		
AUTENTICIDAD:		
<p>Preserva una tipología y técnica constructiva tradicional adaptada a terreno abrupto y para el mejor aprovechamiento del agua captada del río y transportada por una acequia hasta el molino.</p> <p>Actualmente tiene adosada una vivienda también con técnicas y materiales tradicionales.</p>		
PROTECCIÓN:		
<p>Sin protección actualmente.</p> <p>Consolidación general de estructuras y limpieza de cárcavos.</p>		

Foto: José M. Visedo

IDENTIFICACIÓN:		ENTORNO:
331.HID:Molino-3 Molino Nacimiento		<p>Profusa vegetación de ribera y viviendas de gran altura que encierran este inmueble. Se halla ligado a un lavadero público, contiguo. A escasos 200 metros, girando por la Calle Molino, se halla otro antiguo molino harinero, hoy prácticamente derruido e inaccesible.</p>
TIPO:		DESCRIPCIÓN:
<p>Molinos hidráulicos harineros. Uso abandonado.</p>		<p>Molino harinero situado en pleno casco urbano de Yegen, que toma el agua necesaria para el accionamiento del engranaje de la molienda de un venero o nacimiento, de ahí su nombre, que prosigue por un lavadero público y hasta la balsa cubierta localizada bajo la plaza principal de la localidad, la cual abastece los cultivos de alrededor.</p> <p>Está construido con mampostería de piedra, enfoscado de cal, cubierta de launa y beriles de piedra pizarra con castigaderas. Su planta es rectangular y tiene dos alturas. La primera, o espacio de molienda, cuenta con dos crujiás, en cuya delantera se halla <i>in situ</i> hoy un par de piedra moledoras (volandera y solera, esféricas y de granito), con acceso a la trasera por una puerta con dintel de tronco de madera hoy tapiada. En la inferior hay dos cárcavos de medio cañón, que comunican cada cual con su respectivo cubo. Los cubos son fácilmente apreciables ascendiendo por el camino que bordea pegado al inmueble por su parte oriental; ambos son cilíndricos y dispuestos en forma de "Y", ligeramente más prolongado el brazo derecho que el izquierdo, y comunicados entre sí mediante un pequeño caz quebrado, en dirección noroeste, que conducía el agua tomada desde el venero próximo. El caudal era regulado por una pequeña compuerta situada en el caz que abastecía a los cubos, mientras que, en dirección noreste se hallaba el aliviadero.</p>
LOCALIZACIÓN:		CONSERVACIÓN:
<p>Yegen. Calle El Nacimiento.</p> <p>Coordenadas: 489553, 4093008.</p>		<p>Avanzado estado de deterioro de la estructura en general por estar desprovisto de cubiertas, con medio muro frontal y lateral derruido y por profusa vegetación intrusiva en el interior del inmueble y en los cubos, pese a encontrarse, al igual que los cárcavos, en relativo estado de conservación. El caz hacia los cubos ha sido consolidado tiempo atrás con cemento, hoy día erosionado por la acción del agua, de ahí que la actividad prosiguiera en el tiempo. El agua del venero, conducida hoy por tubería de plástico, es vertida directamente al lateral occidental, inundando los cárcavos y dejándola correr hasta la plaza. Adecuado el entorno para su visita turístico-cultural.</p>
AUTENTICIDAD:	<p>Fotos: Estefania Fernández</p>	
<p>Alto valor histórico, etnológico y ecológico, en tanto que, además de preservar su uso hasta los años sesenta o setenta del siglo XX, la toma de agua necesaria se realiza por un venero subterráneo fruto de la infiltración de agua desde la sierra. Constituye ejemplo representativo de los usos y arquitectura hidráulica en pleno núcleo urbano.</p>		
PROTECCIÓN:		
<p>Consolidación general de estructuras, renovación de cubiertas, rehabilitación del interior y limpieza de vegetación que amenaza el estado de conservación del bien.</p>		



IDENTIFICACIÓN:	  	ENTORNO:	
332.HID:Molino-4 La Fabriquilla y conjunto molinar		Profundo barranco con vegetación de encinar, bosque de galería y monte bajo.	DESCRIPCIÓN:
TIPO:		Conjunto de cinco molinos harineros de rodezno situados escalonadamente a lo largo del Barranco de los Molinos o La Cimbúa, de los cuales el primero, situado bajo la carretera hacia Bérchules, fue reconvertido en fábrica hidroeléctrica, el siguiente para uso residencial y los restantes están hoy día abandonados. Dicho conjunto se halla asociado a la Acequia de los Molinos, a la que ya refieren los Libros de Apeos, donde se distribuye el término municipal entre nuevos pobladores tras la expulsión de los moriscos y en ellos ya se menciona el reparto de aguas del barranco de Los Molinos entre los pueblos de Juviles y Timar-Lobras, correspondiéndole a Juviles tres noches y cuatro días entre el domingo por la mañana y el miércoles por la tarde. Todos ellos están contruidos con mampostería de piedra, tejados de launa y algunos con cubos cilíndricos y cárcavos de medio cañón o adintelados. El primer inmueble (Molino de Antonio "el de la luz" o "La Fabriquilla") tiene planta rectangular y consta de tres amplias crujías, subdivididas a su vez, de una sola altura y construidas escalonadamente, además de corral adosado en su flanco oriental; su caída de agua era conducida por una canalización cilíndrica y metálica hacia el Molino Alto o el Molino de las Marujas. Algunos molinos llegaron a trabajar simultáneamente, encadenando la captación de agua de cubo a cárcavo entre molinos consecutivos, desde los anteriores hasta el Molino Bajo u "Hondero" que aprovechaba el agua evacuada de los demás; otros son construcciones que fueron sustituidas por otras más recientes.	
Fábricas hidroeléctricas. Molinos harineros. Abandonado y uso residencial en uno de los molinos.		CONSERVACIÓN:	
LOCALIZACIÓN:		Deterioro progresivo de las estructuras al estar desprovistos de cubiertas y con vegetación intrusiva. Algunos han perdido el cubo y sustituido por tubo de carga, al igual que cárcavos. El segundo inmueble ha sido rehabilitado para su uso residencial. El camino de que lleva a molinos inferiores del barranco ha desaparecido a causa de la profusa vegetación de ribera, haciendo impracticable su acceso.	
Juviles. Barranco de los Molinos o de La Cimbúa. Acceso por desvío a la derecha, a 200 metros del casco urbano, por la Carretera de Juviles en dirección a Bérchules. Coordenadas: X: 480782 Y: 4089960	Foto: Estefania Fernández Fernández		
AUTENTICIDAD:	Alto valor etnológico dada su singularidad tipológica y funcional, en tanto que el agua evacuada de los molinos que se situaban en la parte superior era conducida hacia los siguientes e inferiores para accionar los engranajes de sus moliendas, además de que el primero de los molinos fue reconvertido en una fábrica hidroeléctrica que abastecía de electricidad al núcleo de población de Juviles, previo pago de cada vecino a su propietario, el cual procedía de Pampaneira.		
PROTECCIÓN:	Consolidación de estructuras, renovación de cubiertas y limpieza de vegetación intrusiva en el inmueble de la fábrica, así como en los molinos "honderos" o inferiores del barranco. Limpieza del camino tradicional para acceder a molinos inferiores.		


IDENTIFICACIÓN:		ENTORNO:
333.HID:Molino-5 Conjunto Molinar de Mecina Bombarón		
TIPO:		Profundo barranco con abundante vegetación de ribera y bosque de galería. El acceso tiene lugar atravesando el Puente Romano por el Camino Real que unía Mecina Bombarón con Yegen; hoy está rehabilitada su calzada y acordonados sus flancos para posibilitar el paso. Otros tres molinos, hoy desaparecidos, se ubicaban previos a dicho puente.
Molinos harineros. Eras de trilla. Uso turístico-residencial.		DESCRIPCIÓN:
LOCALIZACIÓN:		
Mecina Bombarón, Barranco de los Molinos. Margen derecho del río Mecina, tras el Puente Romano. Coordenadas: X:486648 Y: 4093409		Conjunto de tres molinos harineros de rodezno situados escalonadamente en la margen derecha del Barranco de los Molinos, a escasos metros de altitud del río Mecina, del cual se surtían, y era de trilla de superficie de piedra pizarra y balate de contención de mampostería, situada a la altura del segundo molino.
AUTENTICIDAD:		
Alto valor etnológico dada su singularidad tipológica y funcional, en tanto que el agua evacuada del molino que se sitúa en la parte superior era conducida hacia los inferiores para accionar consecutivamente los engranajes de sus molindas. Su valor histórico radica por la proximidad con el Camino Real que unía Yegen y Mecina Bombarón, paso tradicional de arrieros, comerciantes y viajeros.	 	Están contruidos con mampostería de piedra y los elementos difieren. Cuenta el primero con un cubo y un par de cárcavos de medio cañón; el segundo sólo tiene un cubo y ha desaparecido su cárcavo respectivo al reconstruirse el bien de nuevo para uso turístico-residencial, aunque preserva el caz que comunica los dos cárcavos del primer molino, situado escalonadamente en sentido ascendente, con su propio cubo, de modo que el agua que servía para accionar el engranaje de molienda del primero se evacuaba y conducía hasta el segundo y, respectivamente, de éste al tercero y último; este tercero cuenta con un par de cubos cilindricos, dispuestos paralelamente y en dirección hacia el oeste, y dos cárcavos de medio cañón por los que se evacuaba el agua hacia el mismo río, aunque la estructura de molienda ha desaparecido.
PROTECCIÓN:		CONSERVACIÓN:
Consolidación de estructuras y acondicionamiento para su visita turístico-cultural dada la remodelación de los molinos para su conversión en casas rurales.	Fotos: Estefania Fernández	Conservación diferente de elementos constructivos primigenios según el bien, como un par cárcavos en el primer molino, consolidados con cemento e insertos en el inmueble que ha sido reformado; el caz y cubo del segundo, con desaparición del cárcavo al construirse de nueva planta el inmueble asociados; y un par de cubos paralelos del tercero, con desaparición de molino asociado, erigiéndose a escasos metros una vivienda de nueva planta, aunque todas ellas con apariencia de arquitectura tradicional. Las piedras molidoras se hallan dispersas por el entorno a modo de exposición.



IDENTIFICACIÓN:	   <p>Foto: Estefanía Fernández</p>	ENTORNO:
334.HID:Molino-6 Molino Alto del Almezal		Enclavado en alta ladera del barranco del río de Válor y junto a la acequia, con vegetación de encinar y matorral y bancales aterrazados cultivados y sin cultivar en las proximidades. Pocos metros más abajo se halla el Molino Bajo del Almezal, hoy prácticamente desaparecido.
TIPO:		DESCRIPCIÓN:
Molinos hidráulicos harineros. Uso residencial.		Molino hidráulico harinero que se halla a 1.149 metros de altitud en la margen derecha del barranco del río Válor, a un kilómetro aproximadamente al noroeste del Barranco Alto, en el denominado Paraje el Almezal. Construido con mampostería de piedra pizarra y cantos y con cubierta de launa con beriles, presenta planta alargada, diversas crujeas en su interior y cubo cilíndrico acostado sobre el talud y un cárcavo de bóveda rebajada en la parte oriental del inmueble, junto a una acequia que discurre a este lado y que servía para el accionamiento de su maquinaria de molienda.
LOCALIZACIÓN:		CONSERVACIÓN:
Válor. Acceso por segundo desvío de tierra a la derecha en la Carretera Válor-Yegen (A-4130), tras la vereda del Puerto del Lobo. Coordenadas: X: 491623 Y: 4095447		Medio estado de conservación al no preservarse la estructura originaria del inmueble y ser reconstruido con materiales actuales de piedra y argamasa de cemento con vistas a su uso turístico-residencial; permanece la mampostería del cubo, con ciertas partes consolidadas con cemento, y se ha revestido también el interior del cárcavo. La piedra volandera o superior se halla a medio centenar de metros al este del inmueble.
AUTENTICIDAD:		Molino hidráulico situado a mayor altitud en el municipio que aprovecha el caudal de la acequia para accionar el engranaje de la molienda de grano, abasteciendo al casco próximo urbano, y cuyo funcionamiento se ha remontado hasta los años setenta del siglo XX.
PROTECCIÓN:		

IDENTIFICACIÓN:	 	ENTORNO:
335.HID: Molino-7 Molino batán		<p>Enclavado en media ladera del valle del río Bayárcal, con vegetación de álamos en las proximidades del río y bancales aterrazados con encinas y matorral de bajo monte.</p>
TIPO:	DESCRIPCIÓN:	
Molinos hidráulicos harineros. Uso residencial.	<p>Molino harinero de rodezno que se halla a 1.200 metros de altitud en el valle del río Bayárcal, bajo la carretera que une la localidad con Laroles. Su planta es rectangular y está construido sobre media ladera con mampostería de piedra, encalada y cubierta de launa con beriles. Cuenta con cubo para la conducción del agua, así como sala de molienda en la planta principal y un cárcavo de medio cañón para la salida del agua hacia el valle en una planta inferior. Se halla adosado a una vivienda de posterior construcción.</p>	
LOCALIZACIÓN:	CONSERVACIÓN:	
Bayárcal. Margen derecha del río Bayárcal. Visible desde la Carretera Bayárcal-Laroles. Coordenadas: X: 499712 Y: 4099068	<p>Buen estado de conservación de la cubierta dado su uso actual como vivienda, aunque el cárcavo se halla medio soterrado.</p>	
AUTENTICIDAD:	Foto: Estefania Fernández	ENTORNO:
Valor histórico y etnológico dada su ubicación junto al río Bayárcal con objeto del aprovechamiento máximo del agua para accionar el engranaje de la molienda de grano, pudiendo dar cuenta de una de las funcionalidades primigenias la de molino batán para la transformación de tejidos, de ahí su denominación, en la cual una maquinaria compuesta de gruesos mazos de madera, accionado su eje por la fuerza del agua, golpeaba y enfurtía los paños una vez confeccionados.		
PROTECCIÓN:		
IDENTIFICACIÓN:		

<p>336.HID:Molino-8 Molino de Andrés</p>		<p>Enclavado junto a la Acequia de Nechite, con vegetación de arboleda y matorral asociada a ésta y bancales aterrizados cultivados por huertas y sin cultivar en las proximidades.</p>
<p>TIPO:</p>		<p>DESCRIPCIÓN:</p>
<p>Molinos hidráulicos harineros. Abandonado.</p>	<p>Foto: Estefania Fernández</p>	<p>Molino hidráulico harinero que se halla a 1.038 metros de altitud en la margen derecha de la Acequia de Nechite, a 200 metros al norte del casco urbano. De planta rectangular, está construido con mampostería de piedra, enfoscado con cal y cubierta de launa con beriles y castigaderas. Erigido de manera escalonada sobre ladera de ligera pendiente, presenta dos alturas, la sala de molienda en la superior y un cárcavo de medio punto en la inferior, encontrándose el cubo, cilíndrico construido con mampostería de piedra en una cota más alta a la cubierta. La Acequia de Nechite corre paralela al inmueble en dirección N-S, cuya agua era desviada metros más arriba por un caz hasta el cubo para iniciar el proceso de la molienda. La sala de molienda presenta tanto en su interior como el vano exterior encima del cárcavo singulares arcos escarzanos, rebajados, con dovelaje de piedra pizarra, así como se erigen dos pilastras en la parte superior del inmueble que pudieran contener la cubierta, hoy desprovista.</p>
<p>LOCALIZACIÓN:</p>	<p>Nechite (Válor). Acceso por sendero al norte del casco urbano, bajo la Alberca de San Blas. Coordenadas: X:493626 Y: 4096176</p>	<p>CONSERVACIÓN:</p>
<p>AUTENTICIDAD:</p>	<p>Valor histórico y etnológico dada su ubicación junto a la Acequia de Nechite con objeto del aprovechamiento máximo del agua para accionar el engranaje de la molienda de grano, abasteciendo al próximo casco urbano, y cuyo funcionamiento se ha remontado hasta los años setenta del siglo XX.</p>	<p>Mal estado de conservación al estar desprovisto de cubiertas y con densa maleza intrusiva y sedimentos en el interior del inmueble y cubo, lo que dificulta comprobar el estado de conservación de este último, pese a su puesta en valor por parte del Ayuntamiento en el denominado "Sendero de los Molinos".</p>
<p>PROTECCIÓN:</p>	<p>Consolidación de estructuras, renovación de cubiertas y limpieza de vegetación intrusiva que afecta a éstas, aún más para su puesta en valor y uso turístico-cultural.</p>	<p>ENTORNO:</p>
<p>IDENTIFICACIÓN:</p>		

<p>337.HID:Molino-9 Molino de Cantarranas</p>		<p>Enclavado en la margen izquierda del río Válor, con densa vegetación de galería junto al río. En las proximidades se halla, aguas arriba, el Molino y Puente de la Tableta, y a 500 metros las últimas casas del núcleo de población.</p>
<p>TIPO:</p>		<p>DESCRIPCIÓN:</p>
<p>Molinos hidráulicos harineros. Abandonado.</p>	<p>Foto: Estefania Fernández</p>	<p>Molino hidráulico harinero de rodezno que se halla a 839 metros de altitud en las proximidades del río Valor, a 50 metros al suroeste del Barrio de Cantarranas, del cual toma su nombre. Se trata de dos edificaciones construidas escalonadamente y que distan unos tres metros, pasando entre medias un camino empedrado que comunica el núcleo de población con el río, siendo desde éste el acceso al molino. En la parte más septentrional se halla un cubo cilíndrico de mampostería de piedra construido sobre roca madre, que tomaba su agua de la acequia que corre en la misma cota que su boca, de manera transversal, y la conducía bajo el camino hasta la parte inferior de la edificación situada más al sur; ésta es de planta rectangular, de mampostería de piedra y cubierta de launa con beriles, orientada de este a oeste, donde la planta superior era destinada como sala de molienda y la inferior se encontraba el rodezno y los cárcavos desde donde se evacuaba el agua hacia el río una vez molido el grano.</p>
<p>LOCALIZACIÓN:</p>	<p>CONSERVACIÓN:</p>	
<p>Válor. Margen izquierda del río Válor. Acceso por sendero empedrado al suroeste del Barrio de Cantarranas. Coordenadas: X: 492347 Y: 4094159</p>	<p>Mal estado de conservación al estar desprovisto de cubierta, con densa vegetación intrusiva en el interior de la sala de molienda y cárcavos, los cuales se encuentran semienterrados y cubiertos de zarzas, no pudiendo comprobarse su estado de conservación interior o la existencia de rodeznos. Sin embargo, la estructura del cubo se encuentra en buen estado de conservación, aunque con bica tapada para evitar la caída de animales y personas.</p>	
<p>AUTENTICIDAD:</p>	<p>ENTORNO:</p>	
<p>Alto valor histórico y etnológico dado que su origen va ligado a la existencia de la acequia local, posiblemente del siglo X, por su singular tipología constructiva al pasar el camino entre el cubo y resto del molino, por su alta producción, cercanía al casco urbano y por funcionamiento preservado hasta los años sesenta del siglo XX. Destaca la singularidad en la tipología de piedras moledoras, troncocónicas que giran sobre una circular de menor tamaño, a diferencia de otras localidades de la comarca caracterizadas por un solo par (solera y volandera), circulares y se similar tamaño.</p>		
<p>PROTECCIÓN:</p>		
<p>Consolidación de estructuras, renovación de cubiertas y limpieza de vegetación en el interior del inmueble y cárcavos.</p>		
<p>IDENTIFICACIÓN:</p>		

338.HID:Molino-10 Molino de Casariche	Foto: Estefania Fernández	Enclavado en media ladera de abrupta pendiente y zonas aterrazadas de pequeñas dimensiones, junto Acequia Cachariche homónima y frente a la Poza.
TIPO:		
Molinos hidráulicos harineros. Uso abandonado.		
LOCALIZACIÓN:		DESCRIPCIÓN:
Pampaneira. Margen derecha del río Poqueira. Acceso por escarihuela hacia el oeste tras el puente sobre el río Poqueira. Coordenadas: X: 467541 Y: 4089063		Molino hidráulico harinero de rodezno situado en a media ladera del barranco del río Poqueira, a unos 1.092 metros aproximadamente de altitud entre bancales cultivados y no cultivados. Se erige junto a la acequia homónima, coloquialmente llamada Cachariche, de la cual tomaba la fuerza motriz para la molienda. Está construido con mampostería de piedra y se compone de una crujía sin cubierta, con porche hoy desaparecido, dos cubos cilíndricos embutidos en unas estructuras cuadrangulares, así como cárcavo imperceptible a causa de la vegetación.
AUTENTICIDAD:		CONSERVACIÓN:
Preserva una tipología y estructura realizada con materiales tradicionales en un entorno antropizado por consecutivas zonas abancaladas.		Medio estado de conservación por el derrumbe de cubierta y vegetación abundante e intrusiva en la parte del cárcavo, no haciendo perceptible la forma de éste, aunque la mampostería del inmueble permanece sólida.
PROTECCIÓN:		ENTORNO:
Inscrito BIC: Conjunto Histórico del Barranco del Poqueira (29/11/1982). Nivel 2: Protección Integral. Consolidación de estructuras y limpieza de vegetación intrusiva que provoca el deterioro de mampostería y dificulta comprobar el estado de conservación del cárcavo y cubo.		
IDENTIFICACIÓN:		

<p>339.HID:Molino-11 Molino de Gato Hierro</p>		<p>Enclavado en la ladera baja derecha del Barranco del Poqueira, junto al río, de profusa vegetación de galería de sauces y álamos, próximo al Puente Chiscar. Parten sendos arranques de mampostería a uno y otro lado del barranco de antiguo puente frente al bien.</p>
<p>TIPO:</p>		<p>DESCRIPCIÓN:</p>
<p>Molinos hidráulicos harineros. Uso abandonado.</p>		<p>Molino harinero situado junto a la margen derecha del río Poqueira, a 500 metros al norte del casco urbano de Capileira y a 1.290 metros de altitud. Desprovisto hoy de cubierta, está construido con mampostería de piedra, su planta es rectangular y tiene dos alturas. Cuenta en la parte trasera con caz y cubo cilíndrico para la conducción de agua que es tomada desde el río, cuyo primer tramo es de hormigón y el contiguo al inmueble de mampostería de piedra, y, alineado con éste pero en la parte delantera, se halla un vano de restos del cárcavo destinado a la evacuación del agua una vez realizada la molienda.</p>
<p>LOCALIZACIÓN:</p>		
<p>Capileira. Margen derecha del río Poqueira, junto al Puente Chiscar. Coordenadas: X: 467647 Y: 4091435</p>	<p>Foto: Estefania Fernández Fernández</p>	<p>Avanzado estado de ruina de la estructura en general, en concreto el interior del inmueble y cárcavo, hundimiento de cubiertas y colmatación de sedimentos en el caz.</p>
<p>AUTENTICIDAD:</p>	<p>Alto valor histórico y etnológico por la complejidad en la estructura adaptada a abrupta orografía y a la toma de agua a presión necesaria para accionar el engranaje de molienda, así como por encontrarse junto al Puente Chiscar y camino tradicional que comunica con el casco urbano de Capileira.</p>	
<p>PROTECCIÓN:</p>	<p>Inscrito BIC: Sitio Histórico (03/5/2007). Nivel 3: Protección Estructural. Consolidación general de estructuras, renovación de cubiertas, limpieza de maleza y sedimentos en el caz y rehabilitación interior.</p>	<p>ENTORNO:</p>
<p>IDENTIFICACIÓN:</p>		

340.HID:Molino-12 Molino de la Carraca		<p>Enclavado en media ladera del Barranco del Río Grande y junto a la Acequia Nueva de Bérchules, con vegetación de arboleda y matorral asociada estáy bancales aterrazados cultivados por huertas y sin cultivar en las proximidades.</p>
TIPO:		DESCRIPCIÓN:
<p>Molinos hidráulicos harineros. Abandonado.</p>	<p>Foto: Estefania Fernández</p>	<p>Molino hidráulico harinero que se halla a 1.345 metros de altitud en la margen derecha de la Acequia de Bérchules, a 200 metros al norte del casco urbano. Construido con mampostería de piedra sobre roca madre en la parte inferior de una haza aterrazada sin cultivar, además de cubierta de launa con beriles, cuenta con con cubo circular que toma su agua de la Acequia Nueva que circula anexa a su parte más occidental, la cual desemboca en la planta inferior donde se halla el rodezno, y que accionaba el engranaje y las piedras ubicadas en la planta superior (o principal) destinada a la molienda. Las dimensiones del edificio son 9 metros de largo, 3 de ancho y 2,45 metros de altura, y presenta enclavado en su fachada principal.</p>
LOCALIZACIÓN:	CONSERVACIÓN:	
<p>Bérchules. Ladera derecha del Barranco del Río Grande de Bérchules. Acceso por sendero al norte del casco urbano. Coordenadas: X: 483044 Y: 4092809</p>	AUTENTICIDAD:	<p>Medio estado de conservación al estar desprovisto de cubierta, con densa vegetación intrusiva en el interior de la sala de molienda y cubo, aunque el cárcavo se encuentra sin sedimentos ni vegetación y conserva <i>in situ</i> su rueda de rodezno.</p>
<p>Valor histórico y etnológico dada su ubicación junto a la Acequia Nueva de Bérchules con objeto del aprovechamiento máximo del agua para accionar el engranaje de la molienda de grano, abasteciendo al casco próximo urbano, y cuyo funcionamiento se ha remontado hasta los años setenta del siglo XX.</p>	PROTECCIÓN:	
<p>Consolidación de estructuras, renovación de cubiertas y limpieza de vegetación en el interior del inmueble.</p>	IDENTIFICACIÓN:	ENTORNO:












<p>341.HID:Molino-13 Molino de la Molinera</p>		<p>Enclavado junto a la Acequia de Nechite, con vegetación de arboleda y matorral asociada a ésta y bancales aterrazados cultivados por huertas y sin cultivar en las proximidades.</p>	
<p>TIPO:</p>		<p>DESCRIPCIÓN:</p>	
<p>Molinos hidráulicos harineros. Abandonado.</p>		<p>Molino hidráulico harinero que se halla a 1.048 metros de altitud en la margen derecha de la Acequia de Nechite, a 300 metros al norte del casco urbano. Se compone de dos edificaciones de diferente volumetría, erigidas de manera contigua en dirección N-S, el molino en la parte septentrional y la vivienda en meridional. El molino es de planta rectangular, está construido con mampostería de piedra, enfoscado con mortero de cal y cubierta de launa con beriles y castigaderas; presenta dos alturas, la sala de molienda, con un vano en su fachada este y acceso por el sur, y un cárcavo de medio punto en la inferior, en la cual se alojaba el rodezno; en una cota más alta y al norte se halla el cubo cilíndrico que captaba el agua de la acequia por medio de un caz. La edificación más meridional es de grandes dimensiones, de mampostería de piedra pizarra y cantos y cubierta de tipología desconocida, al no conservarse ningún resto; cuenta con dos plantas, con acceso a la superior por una escalinata con baranda de hierro en la cara este, y diversas crujeas en su interior con alfarjías de rollizos de madera, mientras que sus vanos y puertas están adinteladas con madera.</p>	
<p>LOCALIZACIÓN:</p>		<p>Nechite (Válor). Acceso por sendero al norte del casco urbano, bajo la Alberca de San Blas. Coordenadas: X: 493616 Y: 4096273</p>	<p>CONSERVACIÓN:</p>
<p>AUTENTICIDAD:</p>		<p>Constituye uno de los molinos hidráulicos harineros más significativos de la localidad, propiedad de una molinera, de ahí su nombre, que enviudó y que, junto a su hijos, se encargó de abastecer de harina a la localidad. De apreciable valor histórico y etnológico, dada su ubicación junto a la Acequia de Nechite con objeto del aprovechamiento máximo del agua para accionar el engranaje de la molienda de grano, de gran producción, y cuyo funcionamiento se ha remontado hasta los años setenta del siglo XX.</p>	<p>El estado de conservación difiere según la edificación, el referente al molino es bueno, al conservarse exteriormente intactos sus elementos constructivos, mientras que la vivienda se encuentra en grave riesgo de desaparición al estar desprovista de cubierta y preservarse sólo de la planta superior tres pilastras. Está cubierto de sedimentos y maleza, pese a su puesta en valor por parte del Ayuntamiento en el denominado "Sendero de los Molinos".</p>
<p>PROTECCIÓN:</p>	<p>Consolidación de estructuras, renovación de cubiertas y limpieza de vegetación intrusiva que afecta a éstas, aún más para su puesta en valor y uso turístico-cultural.</p>	<p>ENTORNO:</p>	
<p>IDENTIFICACIÓN:</p>			

Foto: Estefanía Fernández

342.HID:Molino-14 Molino de la Suerte Mordero		Enclavado en el margen derecho de un profundo barranco por el que corre el río Bermejo, en su parte más cerrada y rocosa, con matorral en ladera escarpada y abundante vegetación de ribera y galería en la parte inferior.
TIPO:		DESCRIPCIÓN:
Molinos hidráulicos harineros. Abandonado.	Foto: Estefanía Fernández Fernández	Molino harinero situado en el margen derecho del río Bermejo, sobre cuya ladera se asienta en su parte más elevada el núcleo de población de Pitres. Está construido con mampostería de piedra, enfoscado de cal, cubierta de launa y beriles de piedra pizarra con castigaderas. Su planta es rectangular, en dirección NE-SO, y tiene dos alturas. El acceso se realiza por la planta superior, espacio de molienda, que cuenta con piedras moledoras insertas en una plataforma cuadrada, de piedra y terminada con listones de madera, que era atravesada por el husillo que accionaba el rodezno en la parte inferior; tres vanos a modo de ventanas permiten la iluminación de la estancia y contigua a ella hay otra estancia de menores dimensiones. En la planta inferior desemboca un cubo doble, rectangular, de mampostería de piedra y de gran altura (alrededor de diez metros), adosado sobre la roca de la pronunciada pendiente de la ladera; tras accionar el engranaje del molino, el agua era evacuada por dos cárcavos de medio cañón hacia el río. Los dinteles de las dos puertas y sus tres ventanucos son de madera.
LOCALIZACIÓN:	Margen derecho del río Bermejo, Pitres (La Tahá). Acceso por carretera Ferreirola-Atalbeitar, desvío en primera curva hacia la izquierda por senda de tierra hacia el barranco y río, en dirección noroeste y atravesando el cauce del río. Coordenadas: X: 471512 Y: 408779	CONSERVACIÓN:
AUTENTICIDAD:	Alto valor etnológico por tratarse de una tipología constructiva que da cuenta de una etapa tecnológica de mayor rendimiento productivo en la zona por la existencia de un cubo doble de gran altura e inclinación para el aprovechamiento máximo del agua del barranco y río, así como por tratarse de uno de los molinos harineros mejor conservados en la zona en cuanto a su estructura y engranaje.	Buen estado de conservación de estructuras, del cubo doble y cárcavos, pese al deterioro ocasionado por estar desprovisto de parte de su cubierta de launa. Conserva <i>in situ</i> las piedras solera y volandera en su plataforma, aunque esta última fragmentada por la mitad. En la sala de molienda dos puntales de madera contienen la cubierta para evitar el desplome. Existe densa vegetación intrusiva dentro de los cárcavos, no permitiendo conocer el estado de conservación interior.
PROTECCIÓN:	Consolidación de estructuras en general, renovación de cubiertas y limpieza de sedimentos y maleza intrusiva en el interior del inmueble y cárcavos y en exteriores.	ENTORNO:
IDENTIFICACIÓN:		

<p>343.HID:Molino-15 Molino de la Tableta; Molino de Manuel Ramírez</p>		<p>Enclavado en la margen izquierda del río Válor, con densa vegetación de galería junto al río. En las proximidades se halla, aguas arriba, el Puente de la Tableta y aguas abajo el Molino hidráulico harinero de Cantarranas .</p>
<p>TIPO:</p>		<p>DESCRIPCIÓN:</p>
<p>Molinos hidráulicos harineros. Abandonado.</p>	<p>Foto: Estefanía Fernández</p>	<p>Molino hidráulico harinero de rodezno que se halla en la proximidades del río Valor, a 100 metros al suroeste del casco urbano, que se sobre eleva en pendiente. Se trata de una edificación de mampostería de piedra y cubierta de launa con beriles, orientada de este a oeste. Cuenta con dos cubos cilíndricos dispuestos en forma de "Y", y en una cota muy superior al resto, que tomaban su agua de un caz procedente del río; sala de molienda en la planta superior del inmueble y dos cárcavos de medio cañón en la inferior.</p>
<p>LOCALIZACIÓN:</p>		<p>CONSERVACIÓN:</p>
<p>Válor. Margen izquierda del río Válor. Acceso por ribera aguas abajo, tras el Puente de la Tableta. Coordenadas: X: 492251 Y: 4094310</p>		<p>Mal estado de conservación al estar desprovisto de cubierta, con densa vegetación intrusiva en el interior de la sala de molienda y cárcavos, los cuales se encuentran semienterrados y cubiertos de zarzas, no pudiendo comprobarse su estado de conservación interior o la existencia de rodeznos. En el entorno de halla una piedra circular de pequeño tamaño y otra troncocónica de granito como piedras molidoras.</p>
<p>AUTENTICIDAD:</p>	<p>ENTORNO:</p>	
<p>Valor etnológico dada su ubicación junto al río Válor con objeto del aprovechamiento máximo del agua para accionar el engranaje de la molienda de grano por medio de su conducción por dos cubos, y cuyo funcionamiento se ha remontado hasta los años sesenta del siglo XX. Destaca la singularidad en la tipología de piedras molidoras, troncocónicas que giran sobre una circular de menor tamaño, a diferencia de otras localidades de la comarca caracterizadas por un solo par (solera y volandera), circulares y se similar tamaño.</p>		
<p>PROTECCIÓN:</p>		
<p>Consolidación de estructuras, renovación de cubiertas y limpieza de vegetación en el interior del inmueble y cárcavos.</p>		
<p>IDENTIFICACIÓN:</p>		

<p>344.HID:Molino-16 Molino de las Herrerías</p>		<p>Enclavado en plena la margen derecha del río Chico, con vegetación de álamos y de galería en las proximidades del río y bancales aterrizados cultivados y sin cultivar.</p>
<p>TIPO:</p>		<p>DESCRIPCIÓN:</p>
<p>Molinos hidráulicos harineros. Abandonado.</p>	<p>Foto: Estefania Fernández</p>	<p>Molino harinero de rodezno que se halla a 1.147 metros de altitud en la margen derecha del río Chico, a 300 metros al noroeste de la Fabriquilla de la Luz de Ohanes, al noroeste también del casco urbano. Está construido de manera escalonada, en acuciada pendiente, con mampostería de piedra. Presenta dos módulos bien diferenciados, de similar altura, aunque alzada variable según la orografía, y cada cual con su propio cubo y cárcavo. El módulo más septentrional cuenta con cubo cilíndrico embutido en una estructura rectangular y un inmediato cárcavo de medio punto, muy alargado, que llega hasta la base del inmueble para la evacuación del agua, mientras que otro de mayor tamaño y menor altura se localiza en el flanco sur. Por su parte, el módulo meridional, de presumible factura posterior, presenta cubo cilíndrico embutido en estructura de base cuadrada y construcción escalonada, sala de molienda con similar mampostería de piedra y dos cárcavos en la planta inferior, de medio punto y dovelaje de ladrillo. Una pequeña alberca y caz abastecían de agua a los cubos a la altura de su boca de entrada, los cuales presentan forma de "Y". En una cota superior se halla una pequeña edificación de mampostería de piedra, hoy desprovista de cubierta.</p>
<p>LOCALIZACIÓN:</p> <p>Ohanes. Acceso por Camino del Castañar, tras la piscina municipal, al noroeste del casco urbano, desvío por pista de tierra a la derecha y sendero a izquierda antes de la Fabriquilla de la Luz. Coordenadas: X: 520827 Y: 4100713</p>	<p>CONSERVACIÓN:</p>	
<p>AUTENTICIDAD:</p> <p>Gran valor histórico y etnológico dada su ubicación junto al río Chico con objeto del aprovechamiento máximo del agua para accionar el engranaje de la molienda de grano, su singular tipología constructiva y su doble funcionalidad, tanto en la molienda del grano como herrería, de ahí su nombre, posible fundición de hierro que abastecía a las minas de la cercana Beires, conocida como Herrería del Aguillón.</p>	<p>Medio estado de conservación al estar desprovisto de cubierta, con densa vegetación intrusiva en el interior, en cubos, caz y cárcavos, haciendo impracticable el acceso a éstos para comprobar su estado.</p>	
<p>PROTECCIÓN:</p>	<p>ENTORNO:</p>	
<p>Consolidación de estructuras, renovación de cubiertas y limpieza de vegetación en el interior del inmueble.</p>		
<p>IDENTIFICACIÓN:</p>		

<p>345.HID:Molino-17 Molino de Natalio</p>		<p>Enclavado a media ladera del barranco del río de Valor, con vegetación de galería de álamos, sauces y zarzas, tajos de material metamórfico aflorante y algunos bancales aterrazados cultivados con huertas y sin cultivar en las proximidades.</p>
<p>TIPO:</p>		<p>DESCRIPCIÓN:</p>
<p>Molinos hidráulicos harineros. Abandonado.</p>	<p>Foto: Estefanía Fernández</p>	<p>Molino hidráulico harinero que se halla a 950 metros de altitud en la margen izquierda del barranco del río Valor, a medio kilómetro aproximadamente del Barrio Alto del casco urbano. Construido con mampostería de piedra de micaesquistu, se erige de manera escalona en dirección E-O; en una cota superior se enclava en roca madre un cubo cilíndrico, a modo de muro bajo el cual corre longitudinalmente la acequia, elemento constructivo de gran singularidad que captaba el agua de la escorrentía y la acequia, mientras que metros más abajo se encuentra la sala de molienda y, bajo ella, el cárcavo de bóveda rebajada. En las proximidades se localiza una era tradicional de trilla de pequeñas dimensiones, planta cuadrangular, enlosada con grandes lajas y otras intercaladas de menor tamaño, con nervios reticulares de laja dispuestos verticalmente poco comunes en la zona.</p>
<p>LOCALIZACIÓN:</p>	<p>CONSERVACIÓN:</p>	
<p>Valor. Acceso por sendero hacia el barranco desde el Barrio Alto. Coordenadas: X: 492029 Y: 4094894</p>	<p>Buen estado de conservación de la estructura del cubo y el paso de la acequia por él, aunque el resto del inmueble se encuentra en grave riesgo de desaparición dado el deterioro producido por su falta de uso, estar desprovisto de cubiertas y la acumulación de sedimentos y de vegetación intrusiva en interior y cárcavo. Conserva semienterradas las piedras de moler.</p>	
<p>AUTENTICIDAD:</p>	<p>ENTORNO:</p>	
<p>Valor etnológico por su tipología constructiva referente a molinos hidráulicos, según la cual la acequia atraviesa longitudinalmente el cubo para la protección de ésta de continuos arrastres en terreno escarpado.</p>		
<p>PROTECCIÓN:</p>		
<p>Consolidación de estructuras y limpieza de sedimentos y vegetación intrusiva en inmueble y cárcavo.</p>		
<p>IDENTIFICACIÓN:</p>		

346.HID:Molino-18

Molino de Paco Ramírez; Molino de Hoya Cara

TIPO:

Molinos hidráulicos harineros.
Abandonado.

LOCALIZACIÓN:

Válor.
Acceso por pista que asciende desde el Barrio Alto hacia la sierra y desvío a izquierda antes de la primera curva pronunciada de herradura a la derecha.
Coordenadas: X: 491600 Y: 4096473

AUTENTICIDAD:

Valor histórico y etnológico por tratarse de una de los molinos hidráulicos más significativos, de mayor producción por su cercanía al casco urbano y cuyo funcionamiento se ha remontado hasta los años ochenta del siglo XX. Denominado como "molino de verano", su funcionalidad era más destacada en época estival al obtener la fuerza motriz de acequias con carga en verano.

PROTECCIÓN:

Consolidación de estructuras y limpieza de sedimentos y vegetación intrusiva en el caz y cárcavos.

IDENTIFICACIÓN:



Foto: Estefania Fernández



Enclavado dentro del barranco del río de Válor, con vegetación de galería de álamos, sauces y zarzas, tajos de material metamórfico aflorante y algunos bancales aterrazados sin cultivar en las proximidades.


DESCRIPCIÓN:


Molino hidráulico harinero que se halla a 900 metros de altitud en la margen izquierda del barranco del río Válor, a medio kilómetro aproximadamente del Barrio Alto del casco urbano.
Construido con mampostería de piedra pizarra y cubierta de launa con beriles, presenta planta rectangular y dos niveles, la superior destinada a la sala de molienda y una inferior que cuenta con dos cárcavos de medio cañón en la parte meridional del inmueble para la evacuación del agua directamente hacia el río. El agua era captada del río Valor por medio de un largo caz encauzado con lajas de pizarra, dispuestas verticalmente, hasta desembocar, por un lado, en un cubo circular de unos siete metros de altura, acostado sobre el talud de roca madre donde se erige el inmueble, a una cota superior para favorecer la caída y presión del agua por el conducto, y, por otro, hacia un aliviadero para descargar la sobrecarga de agua del canal.
Al noreste, y en una cota superior, se erige una edificación asociada de una planta y dos crujiás, posiblemente destinada como vivienda.



CONSERVACIÓN:

Buen estado de conservación en general, pese al deterioro producido por su falta de uso, acumulación de sedimentos y de vegetación intrusiva en el caz y cárcavos. La piedra volandera o superior se halla junto al flanco de entrada del inmueble.



ENTORNO:

347.HID:Molino-19 Molino de Plácido Bajo	Foto: Estefanía Fernández	Contiguo a una pista de tierra y próximo al dique del río donde se construye una poza de recreo, a 200 metros aguas arriba del Molino de Plácido Alto. La vegetación es propia del bosque de galería.
TIPO:		DESCRIPCIÓN:
Molinos hidráulicos harineros. Uso abandonado.		Molino hidráulico harinero de rodezno situado a unos 1.000 metros de altitud junto al antiguo cauce del río Poqueira, antes de ser elevado éste por la construcción del dique asociado, y más próximo al núcleo urbano. Se trata de una construcción de tres alturas, realizada con mampostería de piedra y desprovista hoy de cubiertas; la parte septentrional estaba dedicada a vivienda, con un pequeño tinao de entrada, y en la más meridional al espacio de la molienda con cubos. Bajo este nivel se hallan dos cárcavos de medio cañón con objeto de desagüe del agua antes tomada del río, con pilastras con contrafuerte y bóveda rebajada.
LOCALIZACIÓN:		CONSERVACIÓN:
Pampaneira. Margen izquierda del río Poqueira. Acceso por camino hacia la Poza. Coordenadas: X: 467718 Y: 4089132		Estado avanzado de deterioro y peligro de derrumbe al no contar con cubiertas y haber invadido la vegetación los cubos y cárcavos, haciendo imperceptible el estado de conservación en que se encuentran éstos.
AUTENTICIDAD:	ENTORNO:	
Preserva una tipología singular y técnica constructiva tradicional adaptada a terreno abrupto, aunque anulada su funcionalidad con la modificación del cauce del río.		
PROTECCIÓN:		
Inscrito BIC: Conjunto Histórico del Barranco del Poqueira (29/11/1982). Nivel 2: Protección integral. Consolidación de estructuras y limpieza de vegetación intrusiva que provoca el deterioro de mampostería y dificulta comprobar el estado de conservación del bien en general.		
IDENTIFICACIÓN:		



348.HID:Molino-20 Molino de Plácido Alto	Foto: Estefanía Fernández	Vegetación de ribera y galería de álamos, sauces, fresnos y zarzas. Se halla junto a La Poza y a 200 metros aguas abajo de los Molinos de Cabrera.
TIPO:		DESCRIPCIÓN:
Molinos hidráulicos harineros. Uso abandonado.		Molino hidráulico harinero de rodezno situado en el antiguo cauce del río Poqueira, antes de ser elevado éste por la construcción del dique asociado. Se halla a unos 1.024 metros de altitud, contiguo a una pista de tierra que conecta con el núcleo de población. Su panta es rectangular, está construido con mampostería de piedra de manera sobre abrupta ladera y se aprecian dos alturas y dos cárcavos de bóveda rebajada y dovelaje de piedra pizarra, sobre los que hay dos vanos con dintel de madera.
LOCALIZACIÓN:		
Pampaneira. Margen izquierda del río Poqueira. Acceso por camino hacia el río, antes de llegar al puente. Coordenadas: X: 467725 Y:4089025		
AUTENTICIDAD:		
Alto valor etnológico porque preserva una tipología y técnica constructiva tradicional adaptada a terreno abrupto, aunque anulada su funcionalidad con el traslado del cauce del río, de gran significación para los vecinos de la localidad por la alta producción de harina que hacía.	CONSERVACIÓN:	
PROTECCIÓN:	Mal estado de conservación a causa de estar desprovisto de cubiertas, lo que pone en riesgo el resto de estructuras verticales. La profusa vegetación intrusiva y las obras contiguas del dique y camino hacen difícilmente perceptible el estado real de conservación del inmueble.	
Inscrito BIC: Conjunto Histórico del Barranco del Poqueira (29/11/1982). Nivel 2: Protección integral. Consolidación de estructuras y limpieza de vegetación intrusiva que provoca el deterioro de mampostería y dificulta comprobar el estado de conservación del bien en general.		
IDENTIFICACIÓN:		ENTORNO:

<p>349.HID:Molino-21 Molino del Alguastar</p>		<p>Ubicado bajo un tajo de naturaleza metamórfica, con vegetación de álamos, matorrales y zarzales y bancales aterrazados en su parte oriental, junto al barranco, del cual toma su agua.</p>
<p>TIPO:</p>		<p>DESCRIPCIÓN:</p>
<p>Molinos hidráulicos harineros. Uso abandonado.</p>	<p>Foto: Estefanía Fernández</p>	<p>Molino harinero de rodezno que se halla en las proximidades del asentamiento del Alguastar, del cual toma su nombre, considerado como primigenio núcleo de población en el término municipal durante la Baja Edad Media, a una altitud de 1.400 metros. Su planta es rectangular y está construido sobre la ladera rocosa con mampostería de piedra, encalada y cubierta de launa con beriles. Cuenta con cubo para la conducción del agua y el accionamiento del engranaje de molienda al oeste, y cuya captación se realiza de la Acequia de Los Lugares, así como sala de molienda en la planta principal y dos cárcavos de medio cañón para la salida del agua hacia la acequia en una planta inferior.</p>
<p>LOCALIZACIÓN:</p>	<p>Margen izquierda del Barranco del Tejar de Bubión, sobre Carretera Bubión-Capileira. Acceso por desvío a izquierda antes de llegar al núcleo de población desde Capileira. Coordenadas: X: 468406 Y: 4089930</p>	
<p>AUTENTICIDAD:</p>	<p>Se desconoce su datación exacta, aunque se presupone coetánea a la conformación del asentamiento próximo del Alguastar, primigenio en el Barranco del Poqueira. El empleo de materiales locales y la configuración del inmueble, adaptada a la orografía y al modo de captación del agua de la Acequia de Los Lugares (de ahí la estrechez y verticalidad de su cubo para aumentar la presión del agua en caudales medios), otorgan al inmueble gran valor etnológico y autenticidad.</p>	<p>CONSERVACIÓN:</p>
<p>PROTECCIÓN:</p>	<p>Inscrito BIC: Conjunto Histórico del Barranco del Poqueira (29/11/1982). Nivel 2: Protección integral.</p> <p>Consolidación de mampostería, renovación de cubierta y limpieza interior del inmueble y cárcavos.</p>	<p>Estado ruinoso con hundimiento de cubiertas. En la parte trasera aparecen restos del cubo, colmatado de sedimentos y maleza, aunque los cárcavos presentan buen estado de conservación exterior e interior, preservando la parte inferior del cubo intacta. El interior de la sala de molienda se halla en estado ruinoso, desprovista por completo de cubiertas y densa maleza que dificulta ver la existencia o no de piedras molidoras.</p>
<p>IDENTIFICACIÓN:</p>		<p>ENTORNO:</p>


350.HID:Molino-22 Molino del Puente de Bubión		Encajonado en pleno Barranco del Poqueira, en la margen izquierda del río Poqueira, con vegetación de álamos y de galería en las proximidades del río y bancales aterrazados, hoy ya prácticamente abandonados.
TIPO:		DESCRIPCIÓN:
Molinos hidráulicos harineros. Abandonado.		<p>Molino harinero de rodezno que se halla a 1.133 metros de altitud en la margen izquierda del río Poqueira, a 1'5 kilómetros al suroeste del núcleo de población. Es de planta rectangular y está orientado de norte a sur, siguiendo la dirección del río. Cuenta con tres edificaciones de mampostería de piedra y cubierta de launa con beriles, separadas una de otros diez metros, las situadas más al norte se trata de vivienda de una sola planta y la situada más al sur el molino hidráulico en sí. Este último cuenta con amplio caz que recogía el agua del río y la conducía hasta un doble cubo, separados y cilíndricos, y con previo aliviadero para la redirección rápida del exceso del agua de nuevo al río, una sala de molienda con vanos hacia la parte meridional y piedras (volandera y solera) de granito y tres cárcavos en una planta inferior con dovelaje de lajas de pizarra, uno de los cuales sigue preservando <i>in situ</i> la rueda de rodezno y su husillo de madera. El camino de acceso al inmueble está empedrado tanto en su entrada como en la mayor parte del trayecto hacia el casco urbano.</p>
LOCALIZACIÓN:		Foto: Estefanía Fernández
Bubión. Margen izquierda del río Poqueira. Acceso por sendero hacia el río desde el suroeste del casco urbano. Coordenadas: X: 467510 Y: 4090180		
AUTENTICIDAD:	<p>Gran valor histórico y etnológico por su singular tipología constructiva y dada su ubicación junto al río Poqueira con objeto del aprovechamiento máximo del agua para accionar el engranaje de la molienda de grano.</p>	
PROTECCIÓN:		CONSERVACIÓN:
Inscrito BIC: Conjunto Histórico del Barranco del Poqueira (29/11/1982). Nivel 2: Protección integral. Consolidación de mampostería, renovación de cubierta y limpieza interior del inmueble y cárcavos.		Medio estado de conservación al estar desprovisto de cubierta, con densa vegetación intrusiva en el interior, en cubos, caz y cárcavos, pese a conservarse uno de los engranajes hidráulicos de madera. Las edificaciones próximas al molino se hallan en grave riesgo de desaparición.
IDENTIFICACIÓN:		ENTORNO:

351.HID:Molino-23 Molino del Santo	 	Enclavado junto a la Acequia de Nechite, con vegetación de arboleda y matorral asociada a ésta y bancales aterrizados cultivados por huertas y sin cultivar en las proximidades.
TIPO:		DESCRIPCIÓN:
Molinos hidráulicos harineros. Abandonado.	Foto: Estefanía Fernández	<p>Molino hidráulico harinero que se halla a 1.000 metros de altitud en la margen derecha de la Acequia de Nechite, a 100 metros al norte del casco urbano. De planta rectangular, está construido con mampostería de piedra, enfoscado con cal, y algunas zonas con cemento, y cubierta de launa con beriles y castigaderas. Presenta dos alturas, la sala de molienda en la superior y un cárcavo de medio punto en la inferior, encontrándose el cubo, cilíndrico, construido sobre roca madre con mampostería de piedra en una cota más alta a la cubierta. La Acequia de Nechite corre paralela al inmueble en dirección N-S, cuya agua era desviada metros más arriba por un caz hasta el cubo para iniciar el proceso de la molienda.</p>
LOCALIZACIÓN:	Nechite (Válor). Acceso por sendero al norte del casco urbano, bajo la Alberca de San Blas. Coordenadas: X: 493741 Y: 4095995	CONSERVACIÓN:
AUTENTICIDAD:	Valor histórico y etnológico dada su ubicación junto a la Acequia de Nechite con objeto del aprovechamiento máximo del agua para accionar el engranaje de la molienda de grano, abasteciendo al próximo casco urbano, y cuyo funcionamiento se ha remontado hasta los años setenta del siglo XX.	Buen estado de conservación a causa de labores de mantenimiento y limpieza para su puesta en valor por parte del Ayuntamiento en el denominado "Sendero de los Molinos". El cubo presenta en su parte superior un anexo de canalización de cemento, lo que deduce un funcionamiento posterior al deterioro de la mampostería originaria.
PROTECCIÓN:	Labores de mantenimiento periódico de estructuras y limpieza de vegetación que pudiera afectar a éstas.	ENTORNO:
IDENTIFICACIÓN:		

<p>352.HID:Molino-24 Molino del Sol</p>		<p>En las proximidades se halla el río Bermejo, situado entre Pórtugos y Pitres, que nace en la confluencia de los barrancos de la Chorrera y del Jabalí, a unos 1.750 metros de altitud y en cuyas riberas se hallan otros molinos harineros.</p>
<p>TIPO:</p>		<p>DESCRIPCIÓN:</p>
<p>Molinos hidráulicos harineros. Abandonado.</p>		<p>Molino hidráulico harinero de rodezno que se halla a 1.435 metros de altitud en las proximidades del río Bermejo, de donde toma su agua la acequia que surtía de fuerza motriz al inmueble. Se trata del primero de los molinos hidráulicos que se encuentra en la ribera de dicho río, hasta confluir en el río Trevélez en Fondales, y está enclavado entre hazas de cultivo de huertas, a 200 metros del cortijo homónimo, junto a la acequia.</p> <p>Cuenta con dos edificaciones situadas separadamente, a unos diez metros, y construidas con mampostería de piedra, alfarjas y adintelado de puertas de rollizos de madera y cubierta de launa con beriles, hoy prácticamente desaparecidas. La más oriental es de planta cuadrada y de reducidas dimensiones, destinada como almacén agropecuario o cuadra, mientras que la occidental tiene dos crujeas construidas de manera escalonada y aprovechando material metamórfico aflorante del terreno; la vivienda en la inferior y el molino en la superior, con sala de molienda, donde aún se preservan <i>in situ</i> las piedras molidoras de grano, un cárcavo bajo ésta y cubo en cota alta, cilíndrico y con caz que desviaba el agua de la acequia hasta él para imprimir la fuerza motriz al engranaje.</p>
<p>LOCALIZACIÓN:</p>	<p>Foto: Estefanía Fernández</p>	<p>CONSERVACIÓN:</p>
<p>Pórtugos. Desvío a la izquierda en la primera curva a la derecha de la pista de la sierra que se inicia en la Cruz del Calvario, al noroeste del casco urbano. Coordenadas: X: 471387 Y: 4088951</p>	<p>AUTENTICIDAD:</p>	<p>Mal estado de conservación al estar desprovisto de cubierta, con densa vegetación intrusiva en el interior de la sala de molienda y cárcavo, no pudiendo comprobar su estado de conservación interior o la existencia de rodeznos. Sin embargo, la estructura del cubo se encuentra en buen estado de conservación, aunque con bica tapada para evitar la caída de animales y personas y caz cubierto de sedimentos.</p>
<p>Alto valor histórico y etnológico, dado que su origen va ligado a la existencia de la acequia local, y por su alta producción, al proveer de harina a los vecinos de la cercana localidad, cuyo funcionamiento se ha preservado hasta los años cincuenta del siglo XX.</p>	<p>PROTECCIÓN:</p>	<p>ENTORNO:</p>
<p>Consolidación de estructuras, renovación de cubiertas y limpieza de vegetación en el interior del inmueble, caz y cárcavo.</p>	<p>IDENTIFICACIÓN:</p>	
		

353.HID:Molino-25 Molino del Sacristán		Enclavado en la margen derecha del río Bayárcal, con vegetación de álamos en las proximidades del río y bancales aterrizados cultivados y sin cultivar.
TIPO:		DESCRIPCIÓN:
Molinos hidráulicos harineros. Abandonado.	Foto: Estefanía Fernández	<p>Molino harinero de rodezno que se halla a 1.045 metros de altitud en la margen derecha del río Bayárcal, a 300 metros al suroeste del casco urbano, que se sobre eleva.</p> <p>Se trata de dos edificaciones construidas sobre roca madre en dirección NE-SO, con mampostería de piedra y cubierta de launa con beriles, que distan una de otra escasos dos metros. La situada más al oeste es de planta cuadrada y presumible uso auxiliar; la situada más al este cuenta con dos plantas, una superior destinada para la moliendo, con cubo circular de mampostería de piedra en su base y boca de cemento, y una inferior donde se hallan dos cárcavos de medio cañón y en su interior la boca inferior de dicho cubo de forma rectangular.</p>
LOCALIZACIÓN:	Bayárcal. Margen derecha del río Bayárcal. Acceso por sendero hacia el río desde la salida meridional al casco urbano. Coordenadas: X: 500054 Y: 4097848	
AUTENTICIDAD:	Valor histórico y etnológico dada su ubicación junto al río Bayárcal con objeto del aprovechamiento máximo del agua para accionar el engranaje de la molienda de grano, y cuyo funcionamiento se ha remontado hasta los años sesenta del siglo XX.	
PROTECCIÓN:	Consolidación de estructuras, renovación de cubiertas y limpieza de vegetación en el interior del inmueble.	CONSERVACIÓN:
IDENTIFICACIÓN:		Mal estado de conservación al estar desprovisto de cubierta, con densa vegetación intrusiva en el interior de la sala de molienda y edificación anexa, aunque los cárcavos se encuentran sin sedimentos ni vegetación a causa de labores de limpieza del Ayuntamiento para su puesta en valor dentro del "Sendero de los Molinos". La boca del cubo fue revestida con cemento para alargar su uso en la molienda y hoy se encuentra la mampostería de piedra en general amenazada por el crecimiento de arboleda.
ENTORNO:		

354.HID:Molino-26 Molino Zamorano	Foto: NNS de Planeamiento del Barranco del Poqueira. Diputación de Granada.	Entorno abancalado sobre abruptas pendientes y tajos sobre el río Poqueira.
TIPO:		
Molinos hidráulicos harineros. Uso abandonado.		
LOCALIZACIÓN:		DESCRIPCIÓN:
Capileira. Margen izquierda del río Poqueira, bajo el núcleo de población de Capileira; a 300 metros aproximadamente al noroeste de Eras de Aldeire. Coordenadas: X: 467712 Y: 4091880		Molino de rodezno que se halla enclavado en orografía abrupta junto al río, de difícil acceso. Presenta planta rectangular de apreciada longitud y quebrada, adaptada al terreno. Es de una altura y está construido con mampostería de piedra y cubiertas de launa con beriles. Cuenta con cubo para la captación de agua acostado sobre media ladera y dos cárcavos en el flanco opuesto para la evacuación del agua.
AUTENTICIDAD:		CONSERVACIÓN:
Preserva una tipología y técnica constructiva tradicional adaptada a terreno abrupto y para el mejor aprovechamiento del agua captada del río que accionaba en engranaje para la molienda, hoy en desuso, tratándose del molino de mayor tamaño de entre los que se encuentran en el Barranco del Poqueira.		Estado ruinoso con hundimiento de cubiertas.
PROTECCIÓN:		ENTORNO:
Inscrito BIC: Conjunto Histórico del Barranco del Poqueira (29/11/1982). Nivel 2: Protección Integral. Consolidación general de estructuras.		
IDENTIFICACIÓN:		

<p>355.HID:Molino-27 Molinos de Cabrera</p>		<p>Profusa vegetación de ribera y galería de álamos, sauces, fresnos y zarzas. Frente a él se encuentra la Poza, zona de baño en el río, y los restos de antiguos molinos hidráulicos aguas abajo.</p>
<p>TIPO:</p>		<p>DESCRIPCIÓN:</p>
<p>Molinos hidráulicos harineros. Uso abandonado.</p>	<p>Foto: Estefanía Fernández Fernández</p>	<p>Conjunto de dos molinos de rodezno enclavados en el margen del río Poqueira, muy próximo del casco urbano, a unos 1.000 metros de altitud aproximadamente. Construidos con mampostería de piedra, se hallan de manera escalonada. El superior está compuesto por dos crujeas, sala de molienda al norte y vivienda al sur, integradas en la roca madre, así como tres cubos paralelos de conducción del agua (más otro de tubería) hacia su interior, evacuándose por medio de dos cárcavos de medio cañón hacia un caz para verterla, a continuación, al molino inferior. Dicho caz estaba soportado por un dintel de mampostería, bajo el cual corre un camino perpendicularmente. El molino inferior es de mampostería de piedra igualmente, cuenta con cubo cilíndrico exento del resto del inmueble, que capta el agua de dicho caz para accionar, por medio de la presión ejercida en esta estrecha conducción, el engranaje segundo de molienda, evacuándose finalmente por un cárcavo de medio punto.</p>
<p>LOCALIZACIÓN:</p>	<p>CONSERVACIÓN:</p>	
<p>Pampaneira. Margen izquierda del río Poqueira, a 200 metros aguas arriba de los Molinos de Plácido, sobre La Poza. Coordenadas: X: 467699 Y: 4089245</p>	<p>Elevado riesgo de desaparición de estructuras por la existencia de vegetación intrusiva, el desplazamiento de muros y la desaparición de cubiertas. El derrumbe del caz y parte de los muros verticales han obstruido el tradicional camino.</p>	
<p>AUTENTICIDAD:</p>		<p>Gran valor etnológico por su singularidad constructiva, que, además de preservar materiales tradicionales de mampostería, launa y algunos beriles, utiliza una técnica de construcción para el máximo aprovechamiento del agua para la molienda por medio de un caz de nexo entre ambos molinos erigidos de manera escalonada, adaptados a la abrupta orografía, y posibilitando el paso por camino tradicional perpendicular bajo dicho caz.</p>
<p>PROTECCIÓN:</p>	<p>Inscrito BIC: Conjunto Histórico del Barranco del Poqueira (29/11/1982). Nivel 2: Protección integral.</p> <p>Consolidación de estructuras y limpieza de vegetación intrusiva que provoca el deterioro de mampostería y dificulta comprobar el estado de conservación del interior y cárcavo del molino inferior.</p>	

3. INFRAESTRUCTURAS PARA LA PRODUCCIÓN Y LA TRANSFORMACIÓN



IDENTIFICACIÓN:		ENTORNO:
356.PROD: Cortijo-1 Cortijo del Bañuelo Alto		
TIPO:		Asentado sobre media ladera de cultivos aterrazados, bajo la Acequia Nueva.
Cortijos. Uso agropecuario.		
LOCALIZACIÓN:		DESCRIPCIÓN:
Pampaneira. Pago del Tambor, media ladera del margen derecha del Barranco del Poqueira. Coordenadas: X: 466486 Y:4089970		Cortijo enclavado a unos 1.650 m de altitud en la ladera derecha del Barranco del Poqueira. Está compuesto por tres crujías construidas de manera escalonada sobre la ladera, la superior destinado como vivienda y las inferiores corralizas con cubierta, con corral descubierto exento. Están construidos con mampostería de piedra y barro, enfoscado de cal y cubierta tradicional de launa con beriles y castigaderas. En la parte trasera se halla una era de trilla circular.
AUTENTICIDAD: Preserva una tipología y estructura constructiva tradicional, así como su uso agropecuario.		Foto: NNSP Planeamiento Barranco del Poqueira. Diputación de Granada.
PROTECCIÓN:		
Inscrito BIC: Conjunto Histórico del Barranco del Poqueira (29/11/1982). Nivel 3: Protección estructural. Consolidación general de estructuras, renovación de cubiertas y rehabilitación interior.		Buen estado de conservación pese al deterioro relativo de la estructura.


IDENTIFICACIÓN:		ENTORNO:
357.PROD: Cortijo-2 Cortijo Blanco		<p>Enclavado entre bancales cultivados a media ladera derecha del Barranco del Poqueira y entre encinares disperses y castaños, en las proximidades del Cortijo de Haza Polvo.</p>
TIPO:		DESCRIPCIÓN:
<p>Cortijos. Uso agrícola.</p>		<p>Cortijo situado a media ladera derecha del Barranco del Poqueira, entre hazas aterrazadas a su alrededor, una de las cuales es cultivada con olivos. Orientado de norte a sur, su planta es rectangular y cuenta con dos módulos erigidos de manera escalonada sobre la ladera y construidos con mampostería de piedra pizarra y con tejado de launa, beriles y castigaderas. El superior se trata de una vivienda provisional con enfoscado de cal y la inferior, en una cota más baja, son corralizas cubiertas para animales.</p>
LOCALIZACIÓN:		CONSERVACIÓN:
<p>Bubión.</p> <p>Media ladera derecha del Barranco del Poqueira. Acceso por puente sobre el río.</p> <p>Coordenadas: X: 466930 Y: 4090031</p>		<p>Buen estado de conservación de la vivienda, aunque algunos muros de los corrales se han derrumbado, poniendo en riesgo el resto de estructuras.</p>
AUTENTICIDAD:	<p>Foto: Estefanía Fernández</p>	
<p>Valor etnológico por su técnica constructiva con materiales autóctonos y su adaptación a la pendiente del terreno mediante espacios aterrazados aún cultivados.</p>		
PROTECCIÓN:		
<p>Inscrito BIC: Conjunto Histórico del Barranco del Poqueira (29/11/1982). Nivel 4: Protección Ambiental.</p> <p>Consolidación general de estructuras y cubiertas. En breve el propietario va a acometer obras para abrir una pista de tierra hacia el inmueble desde Caratúnas, pues hasta ahora es acceso es únicamente con bestia atravesando el río desde el casco urbano.</p>		





IDENTIFICACIÓN:		ENTORNO:
358.PROD: CORTIJO-3 Cortijo Buena Vista		
TIPO:		Asentado sobre media ladera de terrazas cultivadas.
Cortijos. Uso agrícola.		
LOCALIZACIÓN:		DESCRIPCIÓN:
Pampaneira. Pago de las Puchas. Media ladera del margen derecha del barranco del Poqueira. Coordenadas.: X: 466242, Y: 4088655.		Cortijo enclavado a unos 1.600 metros de altitud en la ladera derecha del barranco del Poqueira, entre el pago de las puchas y el pago de fuente de los González.
AUTENTICIDAD:		
Preserva una tipología y estructura constructiva tradicional.		Está compuesto por dos cuerpos contruidos de manera escalonada sobre la ladera, uno de ellos más elevado y destinado como vivienda y corralizas con cubierta en la parte inferior. Están contruidos con mampostería de piedra y barro y cubierta tradicional de launa con beriles y castigaderas, así como era de trilla en las inmediaciones.
PROTECCIÓN:		CONSERVACIÓN:
Inscrito bic: conjunto histórico del barranco del Poqueira (29/11/1982). nivel 4: Protección ambiental. Consolidación general de estructuras, renovación de cubiertas y rehabilitación interior.		Buen estado de conservación pese al deterioro relativo de la estructura.



IDENTIFICACIÓN:		ENTORNO:
359.PROD: Cortijo-4 Cortijo Combate Alto		
TIPO:		Asentado sobre media ladera destinada al pasto.
Cortijos. Uso residencial.		DESCRIPCIÓN:
LOCALIZACIÓN:		
Capileira. Media ladera del margen izquierda del río Toril, encima del Cortijo El Toril. Coordenadas: X: 468118 Y: 4095176.		Cortijo enclavado a unos 2.000 m de altitud en la ladera derecha del Barranco del Poqueira.
AUTENTICIDAD:		Está compuesto por dos cuerpos construidos de manera escalonada sobre la ladera, uno de ellos más elevado y destinado como vivienda, tres corralizas con cubierta en torno a un corral descubierto de mayores dimensiones al otro lado. Están construidos con mampostería de piedra y barro y cubierta tradicional de launa con beriles y castigaderas.
Preserva una tipología y estructura constructiva tradicional, así como su uso pecuario trashumante de montaña.	Foto: NNSS Planeamiento Barranco del Poqueira. Diputación de Granada.	
PROTECCIÓN:		CONSERVACIÓN:
Inscrito BIC: Conjunto Histórico del Barranco del Poqueira (29/11/1982). Nivel 3: Protección estructural. Consolidación general de estructuras, renovación de cubiertas y rehabilitación interior.		Buen estado de conservación pese al deterioro relativo de la estructura.




IDENTIFICACIÓN:	<div data-bbox="862 576 1319 884" data-label="Image">  </div> <div data-bbox="862 903 1368 922" data-label="Caption"> <p>Foto: NNSS Planeamiento Barranco del Poqueira. Diputación de Granada.</p> </div>	ENTORNO:
360.PROD: Cortijo-5 Cortijo Combate Bajo		<p>Asentado sobre media ladera destinada al pasto.</p>
TIPO:		DESCRIPCIÓN:
<p>Cortijos. Uso pecuario estacional.</p>		<p>Cortijo enclavado a unos 1.880 m de altitud en la ladera derecha del Barranco del Poqueira. Está compuesto por dos cuerpos construidos de manera escalonada sobre la ladera, uno de ellos más elevado y destinado como vivienda y una corraliza adosada con cubierta, en torno a la cual se dispone un corral descubierto de mayores dimensiones y cercado. Están construidos con mampostería de piedra y barro y cubierta tradicional de launa con beriles y castigaderas.</p>
LOCALIZACIÓN:		
<p>Capileira. Media ladera del margen izquierda del río Toril, bajo Cortijo del Combate Alto. Coordenadas: X: 468133, Y: 4095183.</p>		
AUTENTICIDAD:		
<p>Preserva una tipología y estructura constructiva tradicional, así como su uso pecuario trashumante de montaña.</p>		CONSERVACIÓN:
PROTECCIÓN:		<p>Medio estado de conservación a causa del deterioro relativo de la estructura.</p>
<p>Inscrito BIC: Conjunto Histórico del Barranco del Poqueira (29/11/1982). Nivel 4: Protección ambiental.</p> <p>Consolidación general de estructuras, renovación de cubiertas y rehabilitación interior.</p>		





IDENTIFICACIÓN:		ENTORNO:
361.PROD: Cortijo-6 Cortijo de Doña Concha		Orografía abrupta con conjunto de bancales escalonados en la ladera media derecha del Barranco del Poqueira, por encima de Central Hidroeléctrica del Poqueira. En cota inferior se halla el Cortijo de La Cebadilla.
TIPO:		DESCRIPCIÓN:
Cortijos. Abandonado.		Cortijo enclavado a unos 1.550 metros de altitud en la ladera derecha del Barranco del Poqueira, a 300 metros aproximadamente del poblado de la Cebadilla, en el otro margen. Construido de manera escalonada sobre la ladera con mampostería es de piedra seca con mortero de cal, cuenta con tres crujiás de un solo nivel; la superior con cubierta de launa con beriles y pequeño vano central, destinada como vivienda; una intermedia de menores dimensiones también con cubierta, y la inferior de las mismas dimensiones que la superior pero sin cubierta, destinada como corral o cuadra.
LOCALIZACIÓN:		
Capileira. Ladera derecha del Barranco del Poqueira; visible desde el poblado de La Cebadilla, encima de Central Hidroeléctrica del Poqueira. Coordenadas: X: 468390 Y: 4093207		CONSERVACIÓN:
AUTENTICIDAD:		Buen estado de conservación de tipología y estructura, presentando solo parcialmente enclavado en la parte central de la crujiá superior.
Alto valor histórico y etnológico por la complejidad en la estructura adaptada a la gran pendiente del terreno.		
PROTECCIÓN:		
Inscrito BIC: Conjunto Histórico del Barranco del Poqueira (29/11/1982). Nivel 4: Protección ambiental. Consolidación general de estructuras, rehabilitación interior y control de aguas residuales en caso de ponerse en uso.	Foto: Estefanía Fernández	


IDENTIFICACIÓN:		ENTORNO:
362.PROD: Cortijo-7 Cortijo de la Cebadilla		Orografía abrupta con conjunto de bancales escalonados en la ladera media derecha del Barranco del Poqueira, por encima de Central Hidroeléctrica del Poqueira. En cota inferior se halla el Cortijo de Doña Concha.
TIPO:		DESCRIPCIÓN:
Cortijos. Abandonado.		
LOCALIZACIÓN:		
Capileira. Ladera derecha del barranco de El Toril en su intersección con río Poqueira; visible desde el poblado de La Cebadilla, encima de Central Hidroeléctrica del Poqueira. Coordenadas: X: 468360 Y: 4093288		
AUTENTICIDAD:	Foto: Estefania Fernández	Cortijo enclavado a unos 1.650 metros de altitud en la ladera derecha del barranco de El Toril, que cuenta con vivienda de dos alturas y un conjunto de tres cuadras o corrales conexos que se disponen en torno a un corral intermedio. Excepto este último, que permanece descubierto, el resto cuenta con cubierta de launa y beriles y su mampostería es de piedra seca con mortero de cal. Cuenta con espacio abierto con forma de doble era, así como era de trilla próxima en el lateral norte, enlosada y rodeado su perímetro con grandes lajas y nogales de gran tamaño.
Alto valor histórico y etnológico por la complejidad en la estructura adaptada a la gran pendiente del terreno.	PROTECCIÓN:	CONSERVACIÓN:
Inscrito BIC: Conjunto Histórico del Barranco del Poqueira (29/11/1982). Nivel 3: Protección estructural. Consolidación general de estructuras, mejora de acceso a pie y control de aguas residuales en caso de ponerse en uso.		Buen estado de conservación de tipología, estructura y concordancia de materiales empleados, excepto lámina de material plástico muy visible para impermeabilizar una de las cubiertas.

IDENTIFICACIÓN:	    <p>Foto: Estefania Fernández Fernández</p>	ENTORNO:	
363.PROD: Cortijo-8 Cortijo de la Haza Grande; Cortijo de La Allanada.		Enclavado a media ladera derecha del valle del río Trevélez, entre el asentamiento altomedieval de la Mezquita de Busquistar y el núcleo de población de Ferreirola, así como a 200 metros del cauce del río y de la Fábrica de harinas y Central hidroeléctrica de Ferreirola	DESCRIPCIÓN:
TIPO: Cortijos. Abandonado.		<p>Cortijo tradicional de uso agrícola que se sitúa en haza aterrizada a media ladera derecha del valle del río Trevélez, a su paso por Ferreirola, y en las proximidades de su núcleo poblacional. El inmueble se emplaza al noroeste de su haza o espacio de cultivo, de forma elíptica, abalataado con mampostería de piedra y delimitado en su parte oriental por roca madre, mientras que en su centro domina una encina; sobre él discurre una estrecha senda de tierra desde la población hasta el río. La planta del inmueble es rectangular y sigue la dirección NE-SO, hallándose en su esquina noroeste un gran bloque de roca madre, puntiagudo y que supera el alzado de la edificación, por lo que el emplazamiento del bien pudo estar determinado para que la roca ejerza de contrafuerte. Está construido con mampostería de piedra y cubierta de launa con beriles y castigaderas de gran tamaño. Cuenta con dos crujiás longitudinales y el acceso a ellas se realiza por una puerta con dintel de madera en el flanco oriental, mientras que en el septentrional y meridional hay dos pequeños ventanucos sin adintelar. La techumbre interior cuenta con una estructura horizontal de vigas de rollizos, alfarjías de madera sin desbatar y piedra pizarra. A pocos metros, ladera abajo, de la esquina sureste del inmueble se encuentra una estructura de mampostería de un metro de altura y forma circular de uso incierto, posiblemente pecuario o como perrera.</p>	CONSERVACIÓN:
LOCALIZACIÓN: Ferreirola (La Tahá), límite municipal de Busquistar. Acceso por sendero hacia Fuente Gaseosa, desvío por senda hacia la derecha en dirección el puente sobre el río Trevélez y Escarihuela de Ferreirola. Coordenadas: X: 472996 Y: 4086962		<p>Buen estado de conservación pese al deterioro progresivo de estructuras al estar desprovisto de parte de su cubierta, posiblemente por su uso reciente, hallándose junto a la puerta de acceso un somier de cama.</p>	
AUTENTICIDAD: Apreciado valor etnológico por su tipología constructiva tradicional y volumetría adaptada a terreno escarpado y por ser uno de los pocos cortijos de uso agrícola y ganadero que se preserva y se halla en el camino que conecta el núcleo de población con la Fábrica de harinas y con una de las vías de comunicación más transitadas desde época medieval, la Escarihuela de Ferreirola hacia Panjulla.		PROTECCIÓN:	
Consolidación de estructuras, renovación de la cubierta, rehabilitación interior y limpieza de vegetación intrusiva.			


IDENTIFICACIÓN:	  <p>Foto: Estefania Fernández</p>	ENTORNO:	
364.PROD: Cortijo-9 Cortijo de la Pio		<p>Enclavado entre bancales no cultivados a media ladera izquierda del Barranco del Poqueira y castaños y morales.</p>	DESCRIPCIÓN:
TIPO:		<p>Cortijo situado a media ladera izquierda del Barranco del Poqueira, a medio kilómetros al suroeste del núcleo de población y a unos 1.200 metros de altitud. Constituyó uno de los caseríos más emblemáticos dentro del municipio por sus dimensiones, pues su planta, orientada de norte a sur, es rectangular, cuenta con tres módulos anexos unos a otros erigidos de manera escalonada sobre la ladera, todos ellos construidos con mampostería de piedra pizarra, enfoscado de cal y con tejado de launa, beriles y castigaderas. El superior cuenta con dos plantas de alzada, accediendo a su interior por el costado septentrional, el intermedio cuenta con un nivel y el inferior con dos, elevándose el muro meridional a la altura del módulo superior y con puerta de acceso y dos vanos al oeste, en dirección al barranco. En la parte inferior de la ladera, separado a unos cinco metros del inmueble, se levanta un muro mampostería de piedra con argamasa de mortero a modo de corraliza.</p>	CONSERVACIÓN:
<p>Cortijos. Abandonado.</p>			<p>Mal estado de conservación por el derrumbe de sus cubiertas y alfarjías interiores.</p>
LOCALIZACIÓN:			
<p>Bubión. Media ladera izquierda del Barranco del Poqueira. Acceso por sender al suroeste del núcleo de población hacia el puente sobre el río. Coordenadas: X: 467759 Y: 4089865</p>			
AUTENTICIDAD:			
<p>Gran valor histórico y etnológico por su técnica constructiva con materiales autóctonos, sus grandes dimensiones y su adaptación a la pendiente del terreno mediante espacios aterrazados, convertido en uno de los cortijos más emblemáticos a lo largo del siglo XX.</p>			
PROTECCIÓN:			
<p>Inscrito BIC: Conjunto Histórico del Barranco del Poqueira (29/11/1982). Consolidación general de estructuras y cubiertas y rehabilitación interior.</p>			



IDENTIFICACIÓN:	   <p>Foto: Estefanía Fernández Fernández</p>	ENTORNO:
365.PROD: Cortijo-10 Cortijo de Los Arcos		Situado en la planicie de Lobrazán de zonas de cultivo, especialmente almendros, además de diseminadas huertas. Contiguo al inmueble se ha edificado uno recientemente, y se halla muy próximo a otros dos cortijos de posterior construcción.
TIPO:		DESCRIPCIÓN:
Cortijos. Acueductos. Residencial. Uso agrícola.		Cortijo tradicional situado en la planicie de Lobrazán, en el término municipal de Cástaras, que se compone de vivienda, huertas y acueducto, el cual da nombre al inmueble. La planta de la edificación es poligonal irregular y cuenta con diversas crujeas de una sola altura, estando construido con mampostería de piedra y cubierta de launa con beriles. Su flanco meridional y oriental está enmarcado a pocos metros por una conducción para el agua, también de mampostería de piedra, que en la parte oriental se asienta sobre un acueducto para salvar el desnivel de la vaguada hacia la zona de huertas y cultivo. Dicho acueducto está constituido por dos aletas no perforadas de bastante longitud y presenta ocho vanos en pie y tres caídos, de unos cincuenta metros de longitud y cuatro de alto en su parte más elevada; los vanos presentan arcos de medio punto rebajados, construidos en ladrillo, que descansan sobre fuerte pilas de altura para salvar una importante vaguada; la obra es de mampostería, con dovelaje mixto en los arcos, de mampuesto en las salmeres (dovelas situadas en la base del arco) y ladrillo de alfar en las partes superiores.
LOCALIZACIÓN:		CONSERVACIÓN:
Cástaras. Acceso por camino de tierra al salir del casco urbano de Lobras, a la derecha, y tras cinco kilómetros. Coordenadas: X:479803 Y:4086305		La zona oriental del inmueble se halla rehabilitada siguiendo la tipología constructiva tradicional, aunque con la inclusión de placas solares; la parte occidental está totalmente desprovista de cubiertas y en avanzado estado de deterioro de muros y con vegetación intrusiva. El acueducto tiene derruidos alguno de sus arcos (centrales) y una goma corre sobre él para llevar el agua desde la canalización que se encuentra a pocos metros de flanco meridional del bien.
AUTENTICIDAD:		Alto valor histórico y etnológico, cuya construcción corresponde a finales del siglo XVIII o principios del XIX. Su singularidad radica en la presencia de un acueducto que forma parte del trazado de la antigua acequia de Lobrazán, infraestructura hidráulica, precisa en consonancia con la orografía, para el aprovechamiento agropecuario de huertas y cultivos colindantes.
PROTECCIÓN:		Inscrito BIC: Sitio Histórico (03/5/2007) Consolidación de estructuras del inmueble y acueducto, reconstrucción de cubiertas de la parte occidental y limpieza de vegetación intrusiva.


IDENTIFICACIÓN:		ENTORNO:
366.PROD: Cortijo-11 Cortijo de los Morenos		Enclavado entre bancales cultivados con olivos y almendros a media ladera izquierda del Barranco de Ohanes.
TIPO:		DESCRIPCIÓN:
Cortijos. Uso agrícola.		Cortijo situado a media ladera izquierda del barranco de Ohanes, muy próximo al núcleo de población, a su noroeste. Amoldado a la pendiente del terreno, se orienta el conjunto en dirección NE-SO. Se compone de antigua vivienda adaptada a uso avícola, amplia zona de cultivo con alberca, vivienda de posterior factura al noreste, muro perimetral que delimita dicho conjunto y camino de acceso al conjunto, empedrado, delimitado por muros y con una pequeña alberca en su costado occidental para el riego de cultivos inferiores. La edificación principal es de planta rectangular adaptada a inclinación del terreno, en dirección NO-SE, de mampostería de piedra pizarra y cantos de diverso tamaño y procedencia, enfoscado con cal, alfarjías de rollizos de madera en su interior y presumible tejado de launa a dos alturas, hoy desaparecido; presenta dos plantas en su alzada, la vivienda en la inferior y un palomar en la crujía más septentrional de la planta superior, en sus flancos sur y este. El espacio cultivable se dispone en bancales con balates de mampostería de piedra, separados en la parte intermedia de la finca por una canalización delimitada por lajas verticales de pizarra para el riego de cada terraza; en los extremos los balates cuentan con lajas que sobresalen a modo de escalinata para posibilitar el paso de terraza a terraza. El muro perimetral es de mampostería de lajas en seco y cuenta en su flanco occidental con dos vanos o puertas, con dovelaje también de pizarra, para acceder al exterior de la finca; en la parte exterior del muro sobresale cada cinco metros una laja, presumiblemente para posibilitar el ascenso en labores de reparación de la estructura.
LOCALIZACIÓN:		CONSERVACIÓN:
Ohanes. Media ladera izquierda del Barranco de Ohanes. Acceso por sendero señalado al noroeste del núcleo de población. Coordenadas: X: 522261 Y: 4099926		Buen estado de conservación del muro perimetral del cortijo y de bancales a causa de uso actual agrario, así como de su alberca, aunque no del inmueble, que se halla en alto riesgo de desaparición al estar desprovisto de cubiertas y desplazarse alfarjías, lo que pone en peligro el resto de estructuras.
AUTENTICIDAD:	 	
Gran valor histórico, arquitectónico y etnológico por su técnica constructiva con materiales autóctonos, la singularidad de los elementos que conforman la tipología constructiva y su adaptación a la pendiente del terreno mediante espacios aterrazados, las dimensiones el terreno cultivable y por su funcionalidad agropecuaria. Además, de su valor paisajístico, desde donde divisar la configuración urbana, cultivos en terrazas, cortijos y corralizas de especial singularidad.		Foto: Estefanía Fernández
PROTECCIÓN:		
Consolidación general de estructuras y cubiertas y rehabilitación interior.		


IDENTIFICACIÓN:		ENTORNO:
367.PROD: Cortijo-12 Cortijo de Mariano Ortega		
TIPO:		Situado entre grandes hazas escalonadas dedicadas a la actividad pecuaria.
Cortijos. Residencial.		
LOCALIZACIÓN:		DESCRIPCIÓN:
Capileira. Margen derecha del Barranco de la Haza Redonda, al sur del cortijo homónimo. Coordenadas: X: 467514 Y:40922008		
AUTENTICIDAD:		Cortijo enclavado a unos 1.500 metros de altura en el Barranco de la Haza Redonda y entre grandes hazas en pendiente, escalonadas mediante balates y utilizadas como pasto. Está construido con mampostería de piedra y con mortero de cal en ciertas partes, cubierta de launa y beriles. Su planta es trapezoidal y cuenta con diversas edificaciones de una único nivel ubicadas escalonadamente; la vivienda, de mayores dimensiones, en la parte superior, dos corrales cubiertos consecutivos y otros dos, uno descubierto y en la parte más baja de la ladera y otro mayor también descubierto y adosado a los anteriores. Cuenta en las proximidades con era para la trilla.
Alto valor etnológico al conservar una tipología constructiva tradicional en buen estado, singular por su tamaño y planta.	Foto: NNSS Planeamiento Barranco del Poqueira. Diputación de Granada.	
PROTECCIÓN:		CONSERVACIÓN:
Inscrito BIC: Conjunto Histórico del Barranco del Poqueira (29/11/1982). Nivel 3: Protección estructural. Consolidación de estructuras y cubiertas, rehabilitación interior y control de aguas residuales en caso de ponerse en uso.		Conserva casi íntegramente su estructura y cubiertas, tanto en la vivienda como en corrales, aunque un perceptible deterioro por falta de mantenimiento.




IDENTIFICACIÓN:		ENTORNO:
368.PROD: Cortijo-13 Cortijo de Pedro		
TIPO:		Orografía abrupta con conjunto de bancales escalonados en la ladera media derecha del Barranco del Poqueira.
Cortijos. Abandonado.		
LOCALIZACIÓN:		DESCRIPCIÓN:
Capileira. Media ladera derecha del Barranco del Poqueira. Coordenadas: X:467410 Y:4090833		
AUTENTICIDAD:		Cortijo a media la ladera derecha del Barranco de Poqueira, que cuenta con vivienda con cubierta de launa y un conjunto de cuadras o corrales conexos, y sin cubierta, que se disponen al noreste y sureste de la vivienda. Su mampostería es de piedra seca. Cuenta con espacio abierto con forma era de trilla en una cota inferior, en la parte más nororiental.
Alto valor histórico y etnológico por la complejidad en la estructura adaptada a la gran pendiente del terreno.		
PROTECCIÓN:	Foto: Estefanía Fernández	CONSERVACIÓN:
Inscrito BIC: Conjunto Histórico del Barranco del Poqueira (29/11/1982). Nivel 4: Protección ambiental. Consolidación general de estructuras y cubiertas y control de aguas residuales en caso de ponerse en uso.		Medio estado de conservación por la pérdida de parte de la cubierta y riesgo de derrumbe de muros de corralizas.

IDENTIFICACIÓN:		ENTORNO:
369.PROD: Cortijo-14 Cortijo del Helechal		Enclavado en el barranco del río Trevélez, entre hazas de cultivo cultivadas y sin cultivar, contiguo a la Escarihuela del Portichuelo próximo al Puente de los Helechales al suroeste y a la Acequia de Almegijar al este.
TIPO:	DESCRIPCIÓN:	
Cortijos. Abandonado.	Cortijo tradicional situado a media ladera izquierda del barranco del río Trevélez antes de llegar al núcleo de población de Busquistar, bajo el Portichuelo, en una haza de cultivo hoy abandonada. Su planta es rectangular, orientada de NO-SE, de un solo nivel de alzada y construida con mampostería de piedra, enfocada en cal y cubierta de launa, con beriles y castigaderas, contando su interior con diversas crujiyas y zona de corral en el exterior.	
LOCALIZACIÓN: Busquistar. Acceso por Camino del Helechal al este del casco urbano, en dirección al río Trevélez o por Escarihuela desde el Portichuelo Coordenadas: X: 475899 Y: 4089344		
AUTENTICIDAD:	CONSERVACIÓN:	
Valor histórico y etnológico por su tipología constructiva y antiguo origen dada la proximidad a una de las vías tradicionales de comunicación en la comarca, la Escarihuela del Portichuelo, de conexión del núcleo urbano de Busquistar con Cástaras y Juviles o la parte más oriental de Trevélez.	Deterioro de estructuras a causa de su abandono.	
PROTECCIÓN:	Foto: Estefanía Fernández Fernández	
Consolidación de estructuras, renovación de cubiertas y limpieza interior.		



IDENTIFICACIÓN:		ENTORNO:
370.PROD: Cortijo-15 Cortijo El Puntillón; El Abuchite.		<p>Orografía abrupta entre bancales escalonados no cultivados, encinares y vegetación de ribera en la zona próxima al río.</p>
TIPO:		
<p>Cortijos. Eras de trilla. Abandonado. Reciente uso pecuario.</p> <p>Coord.: 3697208, 336298.</p>		DESCRIPCIÓN:
LOCALIZACIÓN: <p>Capileira. Ladera izquierda del Valle del Poqueira. Acceso por sendero a derecha tras Puente de Abuchite, dirección La Cebadilla. Coordenadas: X: 467692 Y: 4091837</p>		<p>Cortijo enclavado a unos 1.312 m de altitud en la ladera derecha del Barranco del Poqueira, al paso del río por el Puente de Abuchite. Cuenta con vivienda de una altura y planta rectangular, a la que se adosa dos crujiás menores al suroeste y otra al noreste. Está construido con mampostería de piedra, parcialmente encalada, tejado de launa y castigaderas y presenta pequeño tinajo en la puerta de acceso. Cuenta, además, con era de trilla a pocos metros al sureste, en cota inferior, y sobre el puente del Abuchite, de forma circular, enlosada y rodeado su perímetro con grandes lajas de gran tamaño, con balate de mampostería de piedra.</p>
AUTENTICIDAD:		
<p>Valor etnológico por la complejidad constrictiva adaptada a la gran pendiente del terreno y por la conexión tanto con el casco urbano de Capileira como el poblado de La Cebadilla, junto a la central hidroeléctrica.</p>		
PROTECCIÓN:		CONSERVACIÓN:
<p>Inscrito BIC: Conjunto Histórico del Barranco del Poqueira (29/11/1982). Nivel 2: Protección integral.</p> <p>Consolidación de estructuras, renovación de cubiertas y limpieza de maleza y sedimentos en el interior.</p>	<p>Foto: Estefanía Fernández Fernandez</p>	<p>Medio estado de conservación del inmueble al estar desprovisto de cubiertas tanto en el inmueble como tinajo de acceso, y con maleza intrusiva, aunque la era presenta muy buen estado, así como el balate que la sostiene.</p>


IDENTIFICACIÓN:		ENTORNO:
371.PROD: Cortijo-16 Cortijo de El Olivar		
TIPO:		Orografía abrupta con conjunto de bancales escalonados de uso agrícola y olivar, mientras que en el entorno del barranco hay vegetación de galería y acequias de riego. Se halla bajo la Acequia de Órgiva y Cerro Negro.
Cortijos. Residencial.		DESCRIPCIÓN:
LOCALIZACIÓN:		
Pampaneira. Pago del Tajo del Olivar, bajo Carretera GR-421 (km.59'5). Visible desde el Mirador del Castillo. Coordenadas: X: 466924 Y: 4087509		
AUTENTICIDAD:		
Alto valor etnológico por la complejidad de su estructura adaptada a terreno muy abrupto y con duras condiciones de habitabilidad, aunque en un paisaje de pequeñas hazas cultivables y olivares que dan nombre al lugar e inmueble y red de acequias para la captación de agua.	Foto: NNSS Planeamiento Barranco del Poqueira. Diputación de Granada.	CONSERVACIÓN:
PROTECCIÓN:		
Inscrito BIC: Conjunto Histórico del Barranco del Poqueira (29/11/1982). Nivel 3: Protección estructural. Consolidación general de estructuras, renovación de cubiertas, rehabilitación interior y control de aguas residuales en caso de uso.		Buen estado de conservación pese al leve deterioro a causa del paso del tiempo.



IDENTIFICACIÓN:		ENTORNO:
372.PROD: Cortijo-17 Cortijo El Toril		
TIPO:		Asentado sobre media ladera no aterrazada y arboleda dispersa.
Cortijos. Uso ganadero.		
LOCALIZACIÓN:		DESCRIPCIÓN:
Capileira. Media ladera del margen izquierda del río Toril, debajo del Cortijo El Combate Alto. Coordenadas: X: 467987, Y:4094990.		Cortijo enclavado a unos 1.900 m de altitud en la derecha derecha del Barranco del Poqueira, que toma su nombre del río que desemboca en el río Poqueira.
AUTENTICIDAD:		Está compuesto por cuatro cuerpos contiguos de mampostería de piedra y barro y de cubierta tradicional de launa con beriles y castigaderas, uno de ellos más elevado y destinado como vivienda y el resto edificado en torno a un corral descubierto.
Preserva una tipología y estructura constructiva tradicional, así como su uso pecuario trashumante de montaña.	Foto: NNSS Planeamiento Barranco del Poqueira. Diputación de Granada.	
PROTECCIÓN:		CONSERVACIÓN:
Inscrito BIC: Conjunto Histórico del Barranco del Poqueira (29/11/1982). Nivel 2: Protección integral. Consolidación general de estructuras y rehabilitación interior.		Buen estado de conservación pese al deterioro relativo de la estructura.

IDENTIFICACIÓN:		ENTORNO:
373.PROD: Cortijo-18 Cortijo Fuente Alta		Enclavado en ligera pendiente de ladera, entre grandes hazas de cultivo no cultivadas. La vegetación circundante es de pinar de repoblación y matorral de piornal "loco".
TIPO:		DESCRIPCIÓN:
Cortijos. Eras de trilla. Abandonado.		Cortijo enclavado sobre ligera pendiente en la zona conocida como Fuente Alta, de ahí su nombre, en torno a unos 1.700 metros de altitud, al norte del núcleo de población en dirección a la sierra. El acceso se realiza desde un camino que parte desde la pista de la Sierra al noreste del inmueble. Consta de era de trilla, situada en la cota más elevada, enlosada y sobre balate de mampostería de piedra, y vivienda de planta rectangular, con mampostería de piedra, encalada y cubierta de launa con beriles y lajas y cantos de piedra como castigaderas.
LOCALIZACIÓN:		CONSERVACIÓN:
Mecina Bombarón (Alpujarra de la Sierra). Acceso por pista de la Sierra. Coordenadas: X: 485277 Y:4094883		Medio estado de conservación del inmueble por el derrumbe de parte de sus cubiertas, aunque la estructura de la vivienda parece sólida y no queda amenazada por la anterior.
AUTENTICIDAD:		Valor etnológico dado su tipología constructiva tradicional.
PROTECCIÓN:	Consolidación y renovación de estructuras y cubierta derruida.	Foto: Estefanía Fernández Fernandez


IDENTIFICACIÓN:		ENTORNO:	
374.PROD: Cortijo-19 Cortijo Fuente Merino		Enclavado en ligera pendiente de ladera, entre grandes hazas de cultivo de habichuelas, muy próximo a una alberca natural de riego. La vegetación es de pinar de repoblación, encinas dispersas y matorral de piornal "loco".	
TIPO:			
Cortijos. Eras de trilla. Abandonado.			
LOCALIZACIÓN:		DESCRIPCIÓN:	
Mecina Bombarón (Alpujarra de la Sierra). Acceso por pista de la Sierra. Coordenadas: X:485310 Y: 4096889		Cortijo enclavado sobre ligera pendiente en la zona conocida como Los Barranquillos y el Pecho del Lastonal, tras Fuente Alta, en torno a unos 1.900 metros de altitud, al norte del núcleo de población en dirección a la sierra. El acceso se realiza desde un camino que parte desde la pista de la Sierra al noreste del inmueble, a unos doscientos metros dejando tras la alberca natural. El conjunto está construido de manera escalonada en dirección NE-SO y consta de era de trilla, situada en la cota más elevada, enlosada y sobre balate de mampostería de piedra, y conjunto de viviendas con cuadras y corrales en forma de "U" invertida, de planta rectangular y subdividida interiormente en diversas crujiás, con mampostería de piedra, encalados y cubierta de launa con beriles. La extensión de la zona de cultivo es de un total aproximado de doscientos celemines.	
AUTENTICIDAD:			
Apreciable valor histórico y etnológico dado su tipología constructiva tradicional, sus dimensiones y servir de vivienda hasta finales del siglo XX a un total de cuatro familias que allí convivían y se dedicaban a la actividad agropecuaria, siendo uno de los cortijos más emblemáticos del término municipal.			
PROTECCIÓN:		CONSERVACIÓN:	
Consolidación de estructuras, renovación de cubiertas y limpieza de maleza intrusiva.	Foto: Estefanía Fernández Fernandez	Medio estado de conservación del inmueble por el derrumbe de parte de sus cubiertas, las cuales amenazan el estado de conservación del resto de estructuras.	




IDENTIFICACIÓN:		ENTORNO:
375.PROD: Cortijo-20 Cortijo Haza Larga		<p>Orografía abrupta con conjunto de bancales escalonados de uso agrícola y olivar, mientras que en el entorno del barranco hay vegetación de galería y acequias de riego.</p>
TIPO:	<p>Foto: Estefanía Fernández</p>	DESCRIPCIÓN:
<p>Cortijos. Residencial.</p>		<p>Cortijo tradicional ubicado en el Pago de la Haza Larga, del cual toma su nombre, a unos 1.300 metros de altitud.</p> <p>Se halla construido de manera escalonada en la ladera y su planta es poligonal irregular. Consta de diversas crujeas, construidas con mampostería de piedra y cubiertas de launa con beriles de manera escalonada. Cuenta también con era de trilla.</p>
LOCALIZACIÓN:		CONSERVACIÓN:
AUTENTICIDAD:	<p>Foto: NNSS Planeamiento Barranco del Poqueira. Diputación de Granada.</p>	<p>Aspecto exterior bastante deteriorado.</p>
<p>Valor etnológico por la complejidad de su estructura adaptada a terreno abrupto entre hazas cultivables y olivares y red de acequias para la captación de agua.</p>	PROTECCIÓN:	
<p>Inscrito BIC: Conjunto Histórico del Barranco del Poqueira (29/11/1982). Nivel 4: Protección ambiental.</p> <p>Consolidación general de estructuras, renovación de cubiertas, rehabilitación interior y control de aguas residuales en caso de uso.</p>		

IDENTIFICACIÓN:		ENTORNO:	
376.PROD: Cortijo-21 Cortijo Haza Polvo			
TIPO:		Enclavado entre bancales cultivados a media ladera derecha del Barranco del Poqueira y entre encinares disperses y castaños. En el lado septentrional de la finca se ha erigido una nueva construcción a modo de cortijo.	
Cortijos. Uso agropecuario.		DESCRIPCIÓN:	
LOCALIZACIÓN:		Cortijo situado a media ladera derecha del Barranco del Poqueira, entre hazas aterrazadas a su alrededor por el cultivo residual y pastoreo. Orientado de norte a sur, su planta es rectangular y está compuesto de vivienda de dos alturas y corrales de manera escalonada sobre la ladera, construidos con mampostería de piedra pizarra, con tejado de launa, beriles y castigaderas, y encofrado de cal en la vivienda.	
Bubión. Media ladera derecha del Barranco del Poqueira. Acceso por pista de tierra desde Caratáunas. Coordenadas: X: 466835 Y: 4089867			CONSERVACIÓN:
AUTENTICIDAD:			Buen estado de conservación de la vivienda, aunque algunos muros de los corrales se han derrumbado, poniendo en riesgo el resto de estructuras.
Valor etnológico por su técnica constructiva con materiales autóctonos, su adaptación a la pendiente del terreno mediante espacios aterrazados aún cultivados y ser uno de los cortijos más emblemáticos y de haza de gran extensión del término municipal.			
PROTECCIÓN:	Foto: Estefania Fernández		
Inscrito BIC: Conjunto Histórico del Barranco del Poqueira (29/11/1982). Nivel 2: Protección Ambiental. Consolidación general de estructuras y cubiertas y control de aguas residuales.			



IDENTIFICACIÓN:		ENTORNO:
377.PROD: Cortijo-22 Cortijo Las Cabezuelas		<p>Orografía abrupta entre bancales escalonados cultivados, castaños y morales dispersos.</p>
TIPO:	 	
Cortijos. Eras de trilla. Uso agropecuario.		DESCRIPCIÓN:
LOCALIZACIÓN:		
Capileira. Ladera izquierda del Valle del Poqueira. Acceso por sendero hacia Puente del Chiscar desde el núcleo urbano. Coordenadas: X: 467735 Y: 4091385		<p>Cortijo enclavado a media ladera derecha del Barranco del Poqueira, a 500 metros del noroeste del casco urbano, en dirección al río por el Puente del Chiscar, a 1.300 metros de altitud. Cuenta con dos edificaciones construidas de manera escalonada de apreciadas dimensiones, con mampostería de piedra, encaladas y cubiertas de launa con beriles y grandes castigaderas, presentando en su flanco oriental una estructura de piedra pizarra en escalera para, presumiblemente, posibilitar el acceso a la cubierta superior en labores de reparación desde la inferior. El acceso principal a la vivienda se halla en la parte oriental de la estructura superior, con dintel y puerta de madera; la inferior cuenta con dos vanos y una puerta en su flanco meridional, mientras que al este hay un portón de madera, también adintelado, que conecta con corral.</p>
AUTENTICIDAD:		
Valor etnológico por la complejidad constrictiva adaptada a la gran pendiente del terreno.		
PROTECCIÓN:		CONSERVACIÓN:
Inscrito BIC: Conjunto Histórico del Barranco del Poqueira (29/11/1982). Nivel 4: Protección ambiental. Consolidación de estructuras, renovación de cubiertas y limpieza de maleza y sedimentos en el interior.	Foto: Estefanía Fernández Fernandez	<p>Buen estado de conservación exterior del inmueble por su uso reciente, pese a encontrarse medio derruida una de sus cubiertas, así como de las estructuras y balates que sostienen al inmueble.</p>


IDENTIFICACIÓN:		ENTORNO:
378.PROD: Cortijo-23 Cortijo Siete Hornos		Orografía abrupta con conjunto de bancales escalonados de uso agrícola y olivar, mientras que en el entorno del barranco hay vegetación de galería y acequias de riego. Discurre bajo el inmueble la Acequia Órgiva.
TIPO:		
Cortijos. Pecuario.		
LOCALIZACIÓN:		DESCRIPCIÓN:
Pampaneira. Margen derecha del río Poqueira, bajo la Carretera A-4132. Visible desde el Mirador del Castillo Coordenadas: X: 466400 Y: 4086733		Cortijo tradicional ubicado bajo la Carretera A-4132, cuando se pierde de vista el Barranco del Poqueira. Se halla construido de manera escalonada en la ladera y presenta dos módulos a diferente cota, tangentes en la esquina. Ambos tienen planta rectangular y están contruidos con mampostería de piedra, enfoscado en cal y cubiertas de launa con beriles y castigaderas, con porche sobre pilares en la fachada sur y muro perimetral. Cuenta también con era de trilla al noroeste.
AUTENTICIDAD: Valor etnológico por la complejidad de su estructura adaptada a terreno abrupto entre hazas cultivables y olivares y red de acequias para la captación de agua.		Foto: NNSS Planeamiento Barranco del Poqueira. Diputación de Granada.
PROTECCIÓN:		CONSERVACIÓN:
Inscrito BIC: Conjunto Histórico del Barranco del Poqueira (29/11/1982). Nivel 3: Protección estructural. Consolidación general de estructuras, renovación de cubiertas, rehabilitación interior y control de aguas residuales en caso de uso.		Aspecto exterior bastante deteriorado.


IDENTIFICACIÓN:		ENTORNO:
379.PROD: Cortijo-24 Cortijo de la Venta del Aire Alto		<p>Orografía abrupta con conjunto de bancales escalonados de uso agrícola y olivar, mientras que en el entorno del barranco hay vegetación de galería y acequias de riego.</p>
TIPO:		
<p>Cortijos. Residencial.</p>		
LOCALIZACIÓN:		DESCRIPCIÓN:
<p>Pampaneira. Alta laderecha derecha del Barranco del Poqueira, junto límite municipal con Sopotújar y Caratáunas. Acceso por pista desde estos núcleos de población. Coordenadas: X: 466068 Y: 4087026</p>		<p>Cortijo tradicional ubicado en las proximidades del Pago de las Cañadillas y Venta del Aire, del cual toma su nombre.</p>
AUTENTICIDAD:		<p>Se halla construido de manera escalonada en la ladera y su planta es poligonal irregular. Consta de vivienda de los niveles de alzada, dependencias agrícolas adosadas de una planta y corral descubierto. Está construido con mampostería de piedra, enfoscado en cal y cubiertas de launa con beriles y castigaderas.</p>
<p>Valor etnológico por la complejidad de su estructura adaptada a terreno abrupto entre hazas cultivables y olivares y red de acequias para la captación de agua.</p>	<p>Foto: NNSS Planeamiento Barranco del Poqueira. Diputación de Granada.</p>	
PROTECCIÓN:		CONSERVACIÓN:
<p>Inscrito BIC: Conjunto Histórico del Barranco del Poqueira (29/11/1982). Nivel 3: Protección estructural.</p> <p>Consolidación general de estructuras y renovación de cubiertas.</p>		<p>Buen estado de conservación pese al deterioro sufrido.</p>

IDENTIFICACIÓN:		ENTORNO:
380.PROD: Cortijo-25 Cortijo de la Bina		Situada a unos 100 m de la carretera, y en las inmediaciones de una propiedad con cancela de acceso y urbanización del camino. Por este camino se accede también a la cortijada. Rodeada de hazas de cultivo, en uso agrícola.
TIPO:		DESCRIPCIÓN:
Cortijos. Viviendas y edificios auxiliares Uso agrícola.		<p>Se trata de una Cortijada integrada por varios edificios, entre los que hay que distinguir cinco viviendas en uso (está habitada por 5 vecinos), una vivienda en estado derruido, y varios edificios auxiliares utilizados como cuadra o cobertizo para el ganado, y almacén de aperos y productos agrícolas.</p> <p>Los edificios responden en todos los casos a la estructura tradicional: muros de lajas de pizarra, encalada en las viviendas, con beriles de pizarra y castigaderas de piedra, aunque reforzadas con cemento.</p> <p>Cubiertas de launa y chimeneas de tipo troncocónico.. Dispone de horno propio con chimenea gruesa y de poca altura, uno de los pocos ejemplos que aún pueden encontrarse.</p> <p>Huecos pequeños, y tinao de acceso a una de las viviendas .</p> <p>El edificio utilizado como cobertizo de animales está abierto en uno de sus laterales, con pilar de rollizo.</p> <p>El eje de la cortijada es una calle estrecha en cuesta, que desciende desde el camino de acceso entre las viviendas, hasta los edificios auxiliares, situados en la parte más baja.</p>
LOCALIZACIÓN:		CONSERVACIÓN:
Carretera A-4132, Paraje de Los Caballeros. Pasado el Barranco de la Bina en dirección a Trevélez, primera pista a la derecha. Municipio de Busquistar Coordenadas: X: 469884, Y: 4082471.		<p>En buen estado de conservación, salvo uno de los edificios que se encuentra en ruina.</p> <p>En uno de los edificios auxiliares, la cubierta se ha resuelto parcialmente con chapa.</p>
AUTENTICIDAD:		
<p>Mantiene en general toda la estructura constructiva original, con obra en muros de mampuesto de lajas de pizarra, encalada en las viviendas y sin encalar en los edificios auxiliares (cuadras, cobertizos...).</p> <p>Sigue atendiendo al uso agrario de origen, y las intervenciones de adaptación no han modificado ni el uso, ni la forma, ni los materiales originales.</p>		
PROTECCIÓN:		
<p>Actualmente no goza de ninguna protección.</p> <p>Intervenciones permitidas: rehabilitación y restauración con mismos materiales y técnicas constructivas. Reconstrucción de un edificio derruido con mismos materiales y técnicas constructivas. Reposición de cubierta de launa en el edificio que tiene cubierta de chapa.</p>	Foto: José M. Visedo	


IDENTIFICACIÓN:		ENTORNO:
380a.PROD: Cortijo-26 Cortijadas en Tices		Enclavadas en una amplia vaguada situada a gran altura, en el entorno del Santuario de la Virgen de Tices. Rodeadas de zona agrícola en paratas, con terreno de pendientes relativamente suaves. En el entorno existen diversas construcciones más modernas.
TIPO:		DESCRIPCIÓN:
Construcciones rurales. Cortijadas Abandonadas.		<p>Se trata de un conjunto de varias cortijadas y cortijos construidos en piedra, con lajas de esquistos pizarrosos y cubierta plana con launa. Ejemplo interesante de arquitectura de pizarra en la zona oriental del ámbito alpujarreño.</p> <p>Especialmente interesantes son tres grupos de viviendas, uno de ellos situado inmediatamente por encima de la basílica, y otros dos en el lado contrario de la carretera, unos cien metros más adelante. Uno de ellos, dispone la fachada con huecos originales.</p> <p>Se protege el área que los engloba, aunque sólo en relación con estas construcciones y su inmediato entorno.</p>
LOCALIZACIÓN:		CONSERVACIÓN:
Paraje de Tices. Acceso por la carretera del Puerto de Santillana. Coord.: X- 523674 Y - 4102143.		<p>Ruinosos en la situada junto a la basílica, y en mal estado el resto, aunque permanecen en pie.</p> <p>Precisan actuaciones de consolidación.</p>
AUTENTICIDAD:		
<p>Gran valor histórico, por tratarse de asentamientos en terreno elevado dentro de la zona oriental de la Alpujarra, ejemplos de arquitectura de pizarra, en zona de paratas a gran altura.</p> <p>Mantienen sus materiales y forma originales, con muy pocas variaciones. Abandonadas desde la segunda mitad del siglo XX.</p>		
PROTECCIÓN:		
<p>No protegidas jurídicamente.</p> <p>Actuaciones permitidas: Consolidación de estructuras, reparación, restauración, y rehabilitación interior.</p>		

IDENTIFICACIÓN:		ENTORNO:
381.PROD: Corral-1 Corrales de Ohanes		<p>Enclavado en la ladera derecha del Barranco de Ohanes en promontorio por encima de la Carretera AL-441 desde Beires, entre hazas de cultivo de olivos, almendros y huertas.</p>
TIPO:		DESCRIPCIÓN:
Corrales. Abandonado.		<p>Prisco tradicional para el resguardo de ganado que se enclava sobre hazas estrechas y aterrazadas de cultivo en abrupta pendiente sobre un montículo de material metamórfico aflorando e inclinado. Es de apreciadas dimensiones, ligeramente orientado de NE a SO y tiene forma de trapecio con base menor hacia el sur. Sus muros exteriores están contruidos con mampostería de piedra pizarra en seco y son de un tamaño superior a los interiores, de semejante tipología constructiva. El acceso se realiza por el flanco meridional, mientras que, desde aquí, bordea el lado oriental del corral un camino amplio de acuciada pendiente, que aprovecha el terreno pedregoso metamórfico del tajo y que desciende hacia la carretera de entrada al casco urbano.</p>
LOCALIZACIÓN:		CONSERVACIÓN:
AUTENTICIDAD:	Foto: Estefanía Fernández Fernández	<p>Buen estado de conservación dado su uso reciente.</p>
PROTECCIÓN:		
Consolidación de estructuras.		


IDENTIFICACIÓN:		ENTORNO:
382.PROD: Corral-2 Corralizas de los Quitasueños		
TIPO:		Enclavado en la ladera izquierda del Barranco de Ohanes, muy próximo al margen del río y a una antigua Fábrica de la Luz.
Corrales. Abandonado.		DESCRIPCIÓN:
LOCALIZACIÓN:		Aprisco tradicional para el resguardo de ganado que se enclava sobre hazas estrechas y aterrazadas de cultivo en abrupta pendiente, hoy abandonadas, por encima de los 1.000 metros de altitud y en las proximidades del río. Se trata de un conjunto de corrales de forma poligonal irregular y grandes dimensiones, anexos unos a otros, orientados de NO-SE, construidos con mampostería de piedra pizarra en seco y algunos de ellos provistos de cubierta, hoy desaparecida. Al norte se erige una edificación de planta rectangular, también de mampostería de piedra y cubierta de launa con beriles y castigaderas, presumible vivienda permanente o temporal, según la trashumancia del ganado. Al noreste se ubica otro cortijo de planta rectangular, formado por vivienda y corral descubierto en la parte delantera, presumiblemente independiente de las Corralizas de los Quitasueños.
AUTENTICIDAD:		CONSERVACIÓN:
Gran valor histórico y etnológico por tratarse de uno de los apriscos más significativos en la localidad, por sus dimensiones y tipología constructiva adaptada a la abrupta orografía.		El estado de conservación de los corrales es medio, al derrumbarse parte de sus muros verticales, aunque exteriormente bueno el de la vivienda.
PROTECCIÓN:	Foto: Estefanía Fernández Fernández	
Consolidación de estructuras.		

IDENTIFICACIÓN:		ENTORNO:
383.PROD: Corral-3 Aprisco de Hoya Cara		Enclavado dentro del barranco del río de Válór, con vegetación de galería de álamos, sauces y zarzas, tajos de material metamórfico aflorante, algunos bancales aterrazados sin cultivar en las proximidades y a cien metros del Molino de Paco Ramirez.
TIPO:		DESCRIPCIÓN:
Corrales. Abandonado.		Aprisco tradicional para el resguardo de ganado que se enclava sobre un tajo de procedencia metamórfica aflorante, junto a un pequeño y cerrado barranco en piedra por el que discurre el río Valor. Al sur se encuentran los restos del Cortijo de la Hoya Cara, edificación de mampostería de piedra que albergaba alrededor de treinta habitantes, con una importancia tal que se edificó una pequeña ermita para la práctica religiosa. La acequia es el eje estructural del conjunto; a un lado de ésta, en la parte más alta, se emplaza un gran aprisco donde se daba abrigo a los animales y del cual todavía se conservan algunas ruinas, testigo de su importancia; al otro lado, junto a los castaños que la bordean, se situaba la zona de vivienda con vistas al barranco.
LOCALIZACIÓN:		CONSERVACIÓN:
Válór. Acceso por pista que asciende desde el Barrio Alto hacia la sierra y desvío a izquierda en la primera curva pronunciada de herradura a la derecha, a 100 metros. Coordenadas: X: 521076 Y: 4100690		El estado de conservación de los corrales es medio, al derrumbarse parte de sus muros verticales. Las óptimas condiciones de habitabilidad del lugar han hecho que se conserve el emplazamiento del antiguo cortijo, ocupado hoy por una vivienda de características constructivas tradicionales.
AUTENTICIDAD:		Valor histórico y etnológico por tratarse de uno de los apriscos más significativos por su cercanía al casco urbano y en uso hasta la primera década del siglo XXI, así como por emplazarse en las proximidades un pequeño núcleo de población que contó con lugar de culto religioso propio.
PROTECCIÓN:		Consolidación de estructuras y limpieza de sedimentos y vegetación intrusiva.


IDENTIFICACIÓN:		ENTORNO:
384.PROD: Horno-1 HORNO EXTERIOR		Situado en la calle principal del pueblo, en el barrio situado en término de Órgiva.
TIPO:		DESCRIPCIÓN:
2. Construcción urbana. Hornos. En uso		Se trata de un horno de campana semicúbica con chimenea recta, con cámara de calor de ladrillo, encastrado en un muro de piedra, junto a un portón. Actualmente el espacio situado tras el muro está vacío y es utilizado como patio, aunque probablemente en su origen fuera una vivienda.
LOCALIZACIÓN:		
Núcleo urbano de Puerto Juviley, Barrio de Órgiva, Granada. Coordenadas: X: 469884 Y: 4082471		El horno tiene un interés sobre todo de carácter etnológico, pues su datación parece relativamente reciente, quizás del primer tercio del siglo pasado, aunque reproduce el modelo tradicional de la zona y tanto en su forma como en sus dimensiones es sensiblemente parecido al del tinao situado en el mismo Puerto Juviley, en el barrio de Torvizcón.
AUTENTICIDAD:		
En el volumen y forma, diseño y composición, materiales y sistemas constructivos, y en el uso. Tiene un interés eminentemente etnológico.		Está en uso pues dispone de chimenea y la vivienda a la que se adosa está habitada, utilizada como alojamiento de vivienda rural.
PROTECCIÓN:		CONSERVACIÓN:
Sin protección patrimonial histórica-artística. Intervenciones permitidas: Restauración con mismos materiales y técnicas constructivas.		Estado de conservación bastante bueno por su uso.



IDENTIFICACIÓN:		ENTORNO:
385.PROD: Horno-2 Horno de pan		Situado en la zona oeste de Busquistar. Lengua construida .en la bifurcación de la carretera a Trevélez. Calles en desnivel con edificaciones adosadas entre sí o conectadas con tinaos, con usos residencial y agropecuario.
TIPO:		DESCRIPCIÓN:
2. Construcción urbana. Horno de pan. Uso comercial En desuso.		
LOCALIZACIÓN:		
Núcleo urbano de Busquistar, Granada. Coordenadas: X:474037 Y: 4088261 Calle Virgen de los Dolores .		Inmueble de volumetría adaptada al desnivel del terreno, una planta de alzada, con un horno en su interior, actualmente utilizado de trastero.
AUTENTICIDAD:		Estructura vertical formada por muros de lajas de pizarra de tamaño medio. Estructura horizontal de vigas de rollizos y alfarjas de madera sin desbastar, capas de lajas de pizarra , malhecho y launa que conforman la cubierta plana con beriles de pizarra y castigaderas.
En el posicionamiento y adaptación al terreno, volumen y forma, diseño y composición, materiales y sistemas constructivos, y uso susceptibles .		Frontal abierto hacia la calle Virgen de los Dolores con piso a cota superior con respecto a ésta. Acabado exterior blanco con cal y pintura.
PROTECCIÓN:		CONSERVACIÓN:
Núcleo urbano de Busquistar, Sitio Histórico, BIC. Intervenciones permitidas: rehabilitación y restauración con mismos materiales y técnicas constructivas tradicionales.		Buen estado de conservación aparente en el caso de la estructura exterior y necesidad de limpieza en el interior y restauración del horno.


IDENTIFICACIÓN:		ENTORNO:
386.PROD:Almazara-1 Almazara de Juviles		Enclavado en pleno casco urbano, detrás de la iglesia parroquial, colindando con viviendas y zona de huertas y próximo al Caminillo Viejo que parte desde el suroeste del núcleo urbano hasta Timar.
TIPO:		DESCRIPCIÓN:
Molinos de aceite. Abandonado.		<p>Molino hidráulico de aceite situado en pleno casco urbano, construido con mampostería de piedra, encalada y cubierta de launa con veriles y castigaderas. Cuenta con tres crujías y acceso por la cara sur de la central. En la central se hallan los atrojes para almacenamiento diario de la aceituna y al fondo estaba la caldera para calentar el agua. En la nave de la derecha, y junto a la entrada, estaba la vivienda temporal del molinero durante la campaña, y al fondo el espacio de molinenda, con plataforma circular y eje central al que estaban anilladas las piedras troncocónicas de moler; la parte exterior de la plataforma estaba rodeada por una zanja donde se iba recogiendo la masa de aceituna molida. Las dos piedras estaban sujetas por su punta más fina sujetas al eje central y por el exterior al artilugio "a sangre" que enganchaba a bestias. En la nave izquierda estaba la prensa, en principio formada por una gran viga de madera apoyada sobre un punto desviado del centro hacia uno de sus extremos y que hacía caer su peso hacia la prensa de capachas de esparto; luego fue sustituida por prensa de hierro a finales de los años cuarenta del siglo XX. Contaba con depósitos enterrados para el aceite, desde donde se sacaba y trasladaba a los depósitos de escaldar junto a la caldera para calentarlos y facilitar la sedimentación de las impurezas.</p>
LOCALIZACIÓN:		CONSERVACIÓN:
Juviles. Calle Real. Coordenadas: X: 479985 Y: 4089173	<p>Foto: Estefanía Fernández Fernández</p>	<p>Buen estado de conservación de sus estructuras y cubiertas, además de estar enteramente encalado, aunque su aspecto interior está bastante deteriorado a causa de su abandono, existiendo aún in situ capachas de esparto y engranaje de molinenda. La densa maleza que crece por su flanco de entrada pone en riesgo su estructura por la intrusión de vegetación. El dintel de la puerta de acceso ha sido consolidado con cemento.</p>
AUTENTICIDAD:		<p>Alto valor histórico y etnológico por tratarse de la única almazara existente en Juviles, erigida a principios del siglo XX, no habiendo existido otra con anterioridad en la población por no contar con suficiente olivar, así referenciado en el siglo XVIII en el Catastro de Marqués de la Ensenada. Se trabajaba a maquila y se empleaba como medida de volumen el pie, cantidad de aceituna que se podía moler durante un día.</p>
PROTECCIÓN:	<p>Consolidación de estructuras en general, limpieza de escombros y recuperación de su interior y limpieza de maleza intrusiva en la cara meridional del inmueble.</p>	


IDENTIFICACIÓN:		ENTORNO:
387.PROD:Era-1 Era del Genil		
TIPO:		Cultivos aterrazados en su mayoría de frutales y regadío
6. Elementos del paisaje. Era. Uso antiguamente agrícola, actualmente mirador.		DESCRIPCIÓN:
Núcleo urbano de Alcútar, Bérchules , Granada. Coordenadas: X:483217 Y: 4091457 Era del Genil		A mitad del camino que une el barrio de los Baenas con el barrio del Churre, se encuentra esta era de trilla y aventado que se utilizaba antiguamente con estos fines agrícolas.
AUTENTICIDAD:		El ejido es de planta semicircular formado por un muro de contención de tierras ejecutado en piedra seca con lajas de pizarra sin encalar.
En el posicionamiento y adaptación al terreno, volumen y forma, diseño y composición, y uso del espacio susceptibles.		El pavimento de lajas de pizarra característico actualmente no se ve. En la actualidad es utilizado como mirador o como ampliación del camino que sirve para uso de tráfico peatonal y rodado.
PROTECCIÓN:		CONSERVACIÓN:
Núcleo urbano de Alcútar, Sitio Histórico, BIC.		Buen estado de conservación del muro, mal estado del pavimento.



IDENTIFICACIÓN:		ENTORNO:
388.PROD:Era-2 Era de Capilerilla		Situado en la vía principal de Capilerilla. Calles con desnivel con edificaciones de nueva construcción con huertos urbanos alrededor
TIPO:		
1. Espacio urbano. Era de trilla. Uso agrario en origen. Ya en desuso. Utilizado como espacio público.		
LOCALIZACIÓN:		DESCRIPCIÓN:
Núcleo urbano de Capilerilla, La Tahá, Granada. Coordenadas: X: 470955 y: 4088597 Era de trilla.		Espacio urbano creado para la trilla de los cereales que actualmente se usa como plaza.
AUTENTICIDAD:		Ejido formado por piedras de gran tamaño pertenecientes al arranque de los muros de la iglesia de origen visigodo que fue desmontada durante la Guerra Civil. Pavimento de lajas de pizarra.
En el posicionamiento y adaptación al terreno, volumen y forma, diseño y composición, materiales y sistemas constructivos, y uso del espacio urbano.		Era desvirtuada por su nuevo uso, para el que se han plantado árboles alrededor del ejido que sirven para dar sombra pero a su vez son una pantalla para el viento. El entorno urbano no favorece su lectura como espacio de trilla pues se ha construido en los alrededores, siendo la zona de extensión del pueblo.
PROTECCIÓN:		CONSERVACIÓN:
Núcleo urbano de Capilerilla, Sitio Histórico, BIC. Intervenciones permitidas: rehabilitación y restauración con mismos materiales y técnicas constructivas.		Debido al abandono de la actividad de trilla en la era, el espacio es de difícil reconocimiento, quedando el pavimento entrevisto y habiéndose plantado árboles alrededor del ejido siendo una pantalla para el viento.


IDENTIFICACIÓN:		ENTORNO:
389.PROD:Era-3 Era de Júbar		
TIPO:		Situado en la zona occidental en el límite entre lo urbano y la naturaleza, en las proximidades de la entrada al pueblo, que se realiza por la calle Castaño.
Eras de trilla. Uso agrario. En desuso.		DESCRIPCIÓN:
LOCALIZACIÓN:		
Núcleo urbano de Júbar, Nevada , Granada. Coordenadas: X: 496858 Y: 4095867		Conjunto de dos eras de trilla enlosadas con grandes lajas, una de menor tamaño, en nivel inferior y otra de grandes dimensiones, de forma arriñonada, conformando una era doble sobre la que se podrían hacer, simultáneamente, las labores de trilla por dos agricultores. Junto a esta última, se conserva un pequeño habitáculo, construido en tapial y mampostería, en cuyo interior se encuentra, todavía, una antigua máquina trilladora.
AUTENTICIDAD:		
En el posicionamiento y adaptación al terreno, volumen y forma, diseño y composición, materiales y sistemas constructivos, y uso del espacio urbano susceptibles.		Estructura solidaria de doble era. En la era grande se organizaba el trabajo de forma que, mientras en una parte de la era se trillaba, en la otra se aventaba.
PROTECCIÓN:		CONSERVACIÓN:
Sin protección patrimonial histórica-artística. Intervenciones permitidas: rehabilitación y restauración con mismos materiales y técnicas constructivas.		Buen estado de conservación.



IDENTIFICACIÓN:		ENTORNO:
390.PROD: Era-4 Era de Mairena		<p>Situado en la zona oeste de Mairena en el proximidades a la carretera que conecta con Nechite, en el limite urbano con los cultivos, situado en las cotas altas del pueblo donde las manzanas edificadas se conectan con calles que salvan las pendientes.</p>
TIPO:		DESCRIPCIÓN:
<p>2. Espacio urbano. Era de trilla. Uso: plaza. Espacio libre público.</p>		
LOCALIZACIÓN:		
<p>Núcleo urbano de Mairena, Nevada, Granada. Coordenadas: x: 496016 y: 4095542 Plaza de la Era Baja.</p>		
AUTENTICIDAD:		
<p>En el posicionamiento y adaptación al terreno, volumen y forma, diseño y composición, materiales y sistemas constructivos, y usos de la edificación. Intervención: en el perímetro del ejido se han construido unos bancos, se han plantado árboles y se ha colocado una fuente central, transformando el espacio de la era en plaza pública.</p>		<p>Espacio libre urbano situado al final de la calle Ermita que se ha transformado de era de trilla a plaza-mirador, desde donde se pueden admirar vistas sobre el paisaje montañoso. El perímetro en su cara oeste se ha cerrado con bancos de obra y árboles, mientras que en su zona norte se ha vallado. En el centro se colocado una fuente con baso poligonal. De la era de trilla se conserva además del trazado del ejido, el pavimento, resuelto con empedrado de lajas de esquisto horizontales.</p>
PROTECCIÓN:		CONSERVACIÓN:
<p>Núcleo urbano de Mairena. Intervenciones permitidas: rehabilitación y restauración con mismos materiales y técnicas constructivas.</p>		<p>Regular estado de conservación. Vallado metálico perimetral de escasa entidad constructiva.</p>


IDENTIFICACIÓN:		ENTORNO:
391.PROD:Era-5 Era Baltasar		Situado en las cotas más altas del núcleo urbano en el límite con el espacio natural.
TIPO:		DESCRIPCIÓN:
2. Espacio urbano. Era de trilla. Uso actual: plaza-mirador. Espacio libre público.		<p>Espacio libre urbano situado en las zonas más altas del pueblo. Se trata de un conjunto de eras de trilla escalonadas entre sí, actualmente conectadas por escaleras, formando un gran mirador desde el que se puede contemplar vistas hacia la Sierra de la Contraviesa, Sierra de Gádor, Sierra Nevada y más de 10 pueblos; por este motivo el pueblo de Mairena es conocido con el sobrenombre de "El Balcón de la Alpujarra".</p> <p>Las eras cuentan con radios de nivelación. Su pavimentación está resuelta con empedrado de lajas de esquisto horizontales. Aquí era donde a finales de julio se trillaba la mies, utilizando una pareja de mulos. Todo el proceso iba dirigido por el-"trillaor", que iba subido en un trillo de madera.</p> <p>Los ejidos actualmente cuentan con barandillas de protección formadas por tres rollizos horizontales y pilastras de piedra con mortero de agarre de cemento.</p>
LOCALIZACIÓN:		CONSERVACIÓN:
Núcleo urbano de Mairena, Nevada, Granada. Coordenadas: X: 496023 Y: 409555 Era Baltasar.		Buen estado de conservación.
AUTENTICIDAD:		
En el posicionamiento y adaptación al terreno, volumen y forma, diseño y composición, materiales y sistemas constructivos, y usos de la edificación. Intervención: el perímetro del ejido se ha vallado con barandilla.		
PROTECCIÓN:		
Núcleo urbano de Mairena. Intervenciones permitidas: rehabilitación y restauración con mismos materiales y técnicas constructivas.		


IDENTIFICACIÓN:		ENTORNO:
392.PROD:Era-6 Era de la Cruz		Situado en las cotas más altas del núcleo urbano en el límite con el espacio natural.
TIPO:		DESCRIPCIÓN:
2. Espacio urbano. Era de trilla. Uso actual: plaza-mirador. Espacio libre público.		<p>Espacio libre urbano situado en las zonas más altas del pueblo. Se trata de un conjunto de eras de trilla escalonadas entre sí, actualmente conectadas por escaleras, formando un gran mirador desde el que se puede contemplar vistas hacia la Sierra de la Contraviesa, Sierra de Gádor, Sierra Nevada y más de 10 pueblos; por este motivo el pueblo de Mairena es conocido con el sobrenombre de "El Balcón de la Alpujarra".</p> <p>Las eras cuentan con radios de nivelación. Su pavimentación está resuelta con empedrado de lajas de esquisto horizontales. Aquí era donde a finales de julio se trillaba la mies, utilizando una pareja de mulos. Todo el proceso iba dirigido por el-"trillaor", que iba subido en un trillo de madera.</p> <p>Los ejidos actualmente cuentan con barandillas de protección formadas por tres rollizos horizontales y pilastras de piedra con mortero de agarre de cemento.</p>
LOCALIZACIÓN:		CONSERVACIÓN:
Núcleo urbano de Mairena, Nevada, Granada. Coordenadas: X: 496029 Y: 4095568 Era de la Cruz.		Buen estado de conservación.
AUTENTICIDAD:		
En el posicionamiento y adaptación al terreno, volumen y forma, diseño y composición, materiales y sistemas constructivos, y usos de la edificación. Intervención: el perímetro del ejido se ha vallado con barandilla.		
PROTECCIÓN:		
Núcleo urbano de Mairena. Intervenciones permitidas: rehabilitación y restauración con mismos materiales y técnicas constructivas.		

IDENTIFICACIÓN:		ENTORNO:
393.PROD:Era-7 Era Grande		<p>Situado en las cotas más altas del núcleo urbano en el límite con el espacio natural.</p>
TIPO:		
<p>2. Espacio urbano. Era de trilla. Uso actual: plaza-mirador. Espacio libre público.</p>		DESCRIPCIÓN:
LOCALIZACIÓN:		<p>Espacio libre urbano situado en las zonas más altas del pueblo. Se trata de un conjunto de eras de trilla escalonadas entre sí, actualmente conectadas por escaleras, formando un gran mirador desde el que se puede contemplar vistas hacia la Sierra de la Contraviesa, Sierra de Gádor, Sierra Nevada y más de 10 pueblos; por este motivo el pueblo de Mairena es conocido con el sobrenombre de "El Balcón de la Alpujarra". La Era Grande es la más alta del conjunto.</p>
<p>Núcleo urbano de Mairena, Nevada, Granada. Coordenadas: X: 496033 Y: 4095577 Era Grande</p>		<p>Las eras cuentan con radios de nivelación. Su pavimentación está resuelta con empedrado de lajas de esquisto horizontales. En algunas zonas se han retacado las juntas con cemento.</p> <p>Aquí era donde a finales de julio se trillaba la mies, utilizando una pareja de mulos . Todo el proceso iba dirigido por el "trillaor", que iba subido en un trillo de madera.</p> <p>Los ejidos actualmente cuentan con barandillas de protección formadas por tres rollizos horizontales y pilastras de piedra con mortero de agarre de cemento.</p>
AUTENTICIDAD:		
<p>En el posicionamiento y adaptación al terreno, volumen y forma, diseño y composición, materiales y sistemas constructivos, y usos de la edificación. Intervención: el perímetro del ejido se ha vallado con barandilla.</p>		
PROTECCIÓN:		CONSERVACIÓN:
<p>Núcleo urbano de Mairena. Intervenciones permitidas: rehabilitación y restauración con mismos materiales y técnicas constructivas.</p>		<p>Buen estado de conservación.</p>




IDENTIFICACIÓN:		ENTORNO:
394.PROD:Era-8 Era		<p>Situado en las cotas más altas del núcleo urbano en el límite con el espacio natural.</p>
TIPO:		DESCRIPCIÓN:
<p>2. Espacio urbano. Era de trilla. Uso actual: plaza-mirador. Espacio libre público.</p>		<p>Espacio libre urbano situado en las zonas más altas del pueblo. Se trata de un conjunto de eras de trilla escalonadas entre sí, actualmente conectadas por escaleras, formando un gran mirador desde el que se puede contemplar vistas hacia la Sierra de la Contraviesa, Sierra de Gádor, Sierra Nevada y más de 10 pueblos; por este motivo el pueblo de Mairena es conocido con el sobrenombre de "El Balcón de la Alpujarra".</p> <p>Esta era a diferencia de las demás, no tiene un ejido circular sino ovalado, y se encuentra situada en la zona oriental del grupo.</p> <p>Las eras cuentan con radios de nivelación. Su pavimentación está resuelta con empedrado de lascas de esquisto horizontales. Aquí era donde a finales de julio se trillaba la mies, utilizando una pareja de mulos. Todo el proceso iba dirigido por el "trillaor", que iba subido en un trillo de madera.</p> <p>Los ejidos actualmente cuentan con barandillas de protección formadas por tres rollizos horizontales y pilastras de piedra con mortero de agarre de cemento.</p>
LOCALIZACIÓN:		CONSERVACIÓN:
<p>Núcleo urbano de Mairena, Nevada, Granada. Coordenadas: X: 496041 Y: 4095566 Era</p>		<p>Buen estado de conservación.</p>
AUTENTICIDAD:		
<p>En el posicionamiento y adaptación al terreno, volumen y forma, diseño y composición, materiales y sistemas constructivos, y usos de la edificación.</p> <p>Intervención: el perímetro del ejido se ha vallado con barandilla.</p>		
PROTECCIÓN:		
<p>Núcleo urbano de Mairena. Intervenciones permitidas: rehabilitación y restauración con mismos materiales y técnicas constructivas.</p>		



IDENTIFICACIÓN:	 	ENTORNO:
395.PROD:Era-9 Era de San Blas		Situado en las cotas más altas del Barrio de San Blas, en el límite entre lo urbano y lo natural, desde donde se aprecian vistas sobre los barrios de la Iglesia, San Blas y Santa Lucía, en un entorno inmediato; y más en la lejanía pueblos de la Contraviesa, Sierra de Gádor y Sierra Nevada.
TIPO:		DESCRIPCIÓN:
2. Construcción rural. Eras. Uso agrario. En desuso.		<p>Se trata de un conjunto de eras de trilla escalonadas en el terreno. Cada una cuenta con muros de contención ejecutados en piedra seca en el perímetro del ejido, con forma de sector circular y pavimento resuelto con empedrado de esquistos de pizarra en horizontal.</p> <p>Actualmente han dejado de estar conectadas debido a la creación de una pista para circulación de vehículos que conecta con las Zorreras.</p> <p>Aquí era donde a finales de julio se trillaba la mies, utilizando una pareja de mulos . Todo el proceso iba dirigido por el-"trillaor", que iba subido en un trillo de madera.</p>
LOCALIZACIÓN:		
Barrio de San Blas, Nechite, Válor, Granada. Coordenadas: X: 493729 Y: 4095801		
AUTENTICIDAD:		
<p>En el posicionamiento y adaptación al terreno, volumen y forma, diseño y composición, materiales y sistemas constructivos, y usos de la edificación.</p> <p>Intervención: el conjunto de eras se ve interrumpido por una pista de tierra que va hacia las Zorreras.</p>		
PROTECCIÓN:		CONSERVACIÓN:
<p>Normativa: PGOU de Válor. Sin protección específica. Intervenciones permitidas: rehabilitación y restauración con mismos materiales y técnicas constructivas.</p>		<p>Abandonadas. Necesitan eliminación de vegetación.</p>


IDENTIFICACIÓN:		ENTORNO:
396.PROD:Era-10 Era de Pampaneira		<p>Zona norte formada por manzanas de viviendas adosadas o conectadas entre sí a través de tinaos, con calles que salva grandes desniveles.</p>
TIPO:		DESCRIPCIÓN:
<p>1. Espacio urbano.. Era. Uso actual espacio público. Función agro-industrial histórica.</p>		<p>Situada en el entorno periurbano en contacto con un espacio agrícola aterrizado con el casco urbano. En sus proximidades se ubica un depósito de agua. De forma semicircular, de aproximadamente 4 metros de radio, enlosada con lajas de pizarra colocadas en horizontal, construida sobre un potente balate de sustentación. Presenta poyo corrido perimetral de nueva factura y balates de ángulo recto en cabeza. Actualmente es un espacio de uso público que funciona como plaza mirador desde el que se puede contemplar vistas sobre Pampaneira.</p>
LOCALIZACIÓN:		CONSERVACIÓN:
<p>Núcleo urbano de Pampaneira, Barranco del Poqueira, Granada. Coordenadas: X: 468085 Y: 4088683 Calle Rosario.</p>		<p>Estado de conservación medio. Necesaria eliminación de vegetación del pavimento y encalado de paramentos verticales.</p>
AUTENTICIDAD:		<p>En el posicionamiento y adaptación al terreno, volumen y forma, diseño y composición, materiales y sistemas constructivos, y uso del espacio urbano susceptibles. Intervención: poyete de nueva construcción.</p>
PROTECCIÓN:		<p>Núcleo urbano de Pampaneira, Conjunto Histórico, BIC. Intervenciones permitidas: rehabilitación y restauración con mismos materiales y técnica.</p>


IDENTIFICACIÓN:		ENTORNO:
397.PROD:Era-11 Eras de Aldeire		Manzanas urbanas compactas con tipología de vivienda unifamiliar algunas de ellas conectadas entre sí por tinaos en un discurrir por calles estrechas que salvan las curvas de nivel del terreno montañoso sobre el que se asienta Capileira.
TIPO:		DESCRIPCIÓN:
1. Espacio urbano.. Era. Uso actual espacio público aparcamiento y mirador. Función agro-industrial histórica.		Situada en el entorno periurbano en contacto con un espacio agrícola aterrizado con el casco urbano, en la zona NO del pueblo Se trata de un conjunto de dos eras de trilla escalonadas en el terreno. De forma circular la situada más baja y de forma elíptica la más alta. Enlosadas con lajas de pizarra colocadas en horizontal, construida sobre un potente balate de sustentación. Presenta poyo corrido perimetral de mampostería con barandas de madera en el acceso y faroles. Actualmente es un espacio de uso público que funciona como plaza mirador desde el que se puede contemplar vistas sobre el Barranco del Poqueira y también usado como aparcamiento. Cuenta con una fuente aislada junto al acceso, de lajas de pizarra encajadas con beriles y vastigaderas.
LOCALIZACIÓN:		CONSERVACIÓN:
Núcleo urbano de Capileira, Granada. Coordenadas: X: 467981 Y: 4091076 Camino de Aldeire		Buen estado de conservación aparente.
AUTENTICIDAD:		
En el posicionamiento y adaptación al terreno, volumen y forma, diseño y composición, materiales y sistemas constructivos, y uso del espacio urbano susceptibles.		
PROTECCIÓN:		
Núcleo urbano de Capileira, Conjunto Histórico, BIC. Intervenciones permitidas: rehabilitación y restauración con mismos materiales y técnicas constructivas.		



IDENTIFICACIÓN:		ENTORNO:
398.PROD:ERA-12 ERA DE CAPILEIRA		MANZANAS URBANAS COMPACTAS CON TIPOLOGÍA DE VIVIENDA UNIFAMILIAR ALGUNAS DE ELLAS CONECTADAS ENTRE SÍ POR TINAOS EN UN DISCURRIR POR CALLES ESTRECHAS QUE SALVAN LAS CURVAS DE NIVEL DEL TERRENO MONTAÑOSO SOBRE EL QUE SE ASIENTA CAPILEIRA.
TIPO:		DESCRIPCIÓN:
1. ESPACIO URBANO.. ERA. USO ACTUAL ESPACIO PÚBLICO APARCAMIENTO Y MIRADOR. FUNCIÓN AGRO-INDUSTRIAL HISTÓRICA.		
LOCALIZACIÓN:		
NÚCLEO URBANO DE CAPILEIRA, GRANADA. Coordenadas: X:468276 Y: 4090743 CAMINO DE LA RÚA		SITUADA EN EL ENTORNO DEL CEMENTERIO EN LAS COTAS MÁS ALTAS DE LA ZONA SUR DEL NÚCLEO URBANO.
AUTENTICIDAD:		
EN EL POSICIONAMIENTO Y ADAPTACIÓN AL TERRENO, VOLUMEN Y FORMA, DISEÑO Y COMPOSICIÓN, MATERIALES Y SISTEMAS CONSTRUCTIVOS, Y USO DEL ESPACIO URBANO SUSCEPTIBLES.		SE TRATA DE UN CONJUNTO DE DOS ERAS DE TRILLA ESCALONADAS EN EL TERRENO. DE FORMA CIRCULAR. ENLOSADAS CON LAJAS DE PIZARRA COLOCADAS EN HORIZONTAL, CONSTRUIDA SOBRE UN POTENTE BALATE DE SUSTENTACIÓN. PRESENTA BARANDILLAS PERIMETRALES COMPUESTAS POR PILASTRAS DE LAJAS DE PIZARRA QUE SIRVEN PARA SUSTENTACIÓN DE TRONCOS COLOCADOS EN HORIZONTAL. ACTUALMENTE ES UN ESPACIO DE USO PÚBLICO QUE FUNCIONA COMO PLAZA MIRADOR DESDE EL QUE SE PUEDE CONTEMPLAR VISTAS SOBRE EL NÚCLEO URBANO Y TAMBIÉN USADO COMO APARCAMIENTO.
PROTECCIÓN:		CONSERVACIÓN:
NÚCLEO URBANO DE CAPILEIRA, CONJUNTO HISTÓRICO, BIC. INTERVENCIONES PERMITIDAS: REHABILITACIÓN Y RESTAURACIÓN CON MISMOS MATERIALES Y TÉCNICAS CONSTRUCTIVAS.		BUEN ESTADO DE CONSERVACIÓN APARENTE. REQUIERE LIMPIEZA DE VEGETACIÓN.



IDENTIFICACIÓN:		ENTORNO:
399.PROD:Era-13 Era		Enclavada entre hazas aterrazadas cultivables de huertas y sin cultivas al norte del casco urbano.
TIPO:		DESCRIPCIÓN:
Eras de trilla. Recreativo.		Era tradicional de trilla emplazadas al norte del núcleo urbano de Bérchules, entre huertas y hazas de cultivo y en un lugar estratégico y privilegiado del barranco de grandes corrientes de aire para el aventado del grano. Su forma es elíptica, pavimentada con lajas de piedra, al igual que sus remates, y soportada por balate de mampostería de piedra. El acceso directo se realiza pro el lado más próximo al casco urbano, minetas que en el opuesto se erige una estructura de mampostería de piedra, de construcción posterior y tejado de launa medio derruido, que alberga en su interior una antigua máquina de trilla.
LOCALIZACIÓN:		CONSERVACIÓN:
Bérchules. Ladera derecha del Barranco del Río Grande de Bérchules. Acceso por sendero al norte del casco urbano, previo al Molino de la Carraca. Coordenadas: X: 482951 Y: 4093328		Buen estado de conservación a causa de la reconversión en mirador de uso turístico-cultural. Incorporación de elementos discordantes como la estructura donde alojar la antigua trilladora, aunque mantiene tipología y materiales tradicionales.
AUTENTICIDAD:	Foto: Estefanía Fernández Fernández	PROTECCIÓN:
Apreciable valor etnológico y paisajístico a causa de su buen estado de conservación y por contar con especial la significación histórica y socioeconómica por parte de los propios vecinos de Bérchules.		
PROTECCIÓN:		
Medidas de mantenimiento periódico de estructuras y limpieza de maleza intrusiva que pudiera afectar a éstas.		




IDENTIFICACIÓN:		ENTORNO:
400.PROD:Era-14 Eras de los Corrales		<p>Enclavadas al norte de la localidad sobre un promontorio, entre hazas de cultivo, desde donde se divisa el casco urbano y valles.</p>
TIPO:		DESCRIPCIÓN:
<p>Eras de trilla. Recreativo.</p>		<p>Conjunto de tres eras tradicionales de trilla, emplazadas al norte del núcleo urbano de Valor a 1.020 metros de altitud, junto a hazas de cultivo y en un lugar estratégico y privilegiado de grandes corrientes de aire para el aventado del grano. Están dispuestas de manera escalonada en dirección NO-SE, al sur de una pista de tierra hacia la sierra. Denominadas de arriba o de abajo, "del Cabo", "del Medio" y "Primera", tienen forma semicircular, están soportadas por balate de mampostería de piedra y enlosadas con piedra pizarra; la era alta presenta un cordón perimetral de grandes lajas que le confieren un mayor atractivo. Existió en el lugar una cuarta era, hoy totalmente desaparecida, llamada "La Espinosa".</p>
LOCALIZACIÓN:		CONSERVACIÓN:
<p>Valor. Acceso por pista de tierra al norte del Barrio Alto de Valor. Coordenadas: X: 493613 Y: 4094342</p>	<p>Foto: Estefanía Fernández Fernández</p>	<p>Medio estado de conservación a causa del deterioro por falta de trabajos de mantenimiento y conservación. Un edificación de nueva construcción se erige en la parte septentrional del conjunto.</p>
AUTENTICIDAD:	<p>Alto valor histórico, etnológico y paisajístico a causa de emplazamiento desde donde divisar el casco urbano y los valles circundantes.</p>	
PROTECCIÓN:	<p>Medidas de mantenimiento periódico de estructuras y limpieza de maleza intrusiva que pudiera afectar a éstas.</p>	



IDENTIFICACIÓN:		ENTORNO:
401.PROD:Era-15 Era del Camino del Puente		Enclavada entre hazas aterrazadas cultivables de huertas y sin cultivas al suroeste del casco urbano.
TIPO:		
Eras de trilla. Abandonado.		
LOCALIZACIÓN:		DESCRIPCIÓN:
Bubión. Margen izquierda del río Poqueira. Acceso por sendero hacia el río desde el suroeste del casco urbano. Coordenadas: X: 467647 Y: 4089955		
AUTENTICIDAD:	Foto: Estefania Fernández Fernández	Era tradicional de trilla emplazada al suroeste del núcleo urbano de Bubión, junto al camino en dirección al puente sobre el río Poqueira, entre huertas y hazas de cultivo, muchas de ellas hoy abandonadas, y en un lugar estratégico y privilegiado del barranco de grandes corrientes de aire para el aventado del grano. Su forma es elíptica, pavimentada con lajas de piedra pizarra, al igual que sus remates, y soportada por balate de mampostería de piedra. Tres frondosos castaños flanquean su lado occidental.
Apreciable valor etnológico y paisajístico a causa de su buen estado de conservación y su estratégico emplazamiento en zona de corrientes de aire del Barranco del Poqueira y en el camino hacia el Molino del Puente, que, por cercanía, debía de surtirse del cereal aquí aventado.		
PROTECCIÓN:		CONSERVACIÓN:
Inscrito BIC: Conjunto Histórico del Barranco del Poqueira (29/11/1982). Medidas de mantenimiento periódico de estructuras y limpieza de maleza intrusiva que pudiera afectar a éstas.		Buen estado de conservación pese a su deterioro por falta de trabajos de mantenimiento y conservación.



IDENTIFICACIÓN:		ENTORNO:
402.PROD:Era-16 Era del Cuco		Enclavada entre hazas aterrazadas cultivables de huertas y sin cultivas al norte del casco urbano.
TIPO:		
Eras de trilla. Abandonado.		
LOCALIZACIÓN:		DESCRIPCIÓN:
Nechite (Válor). Acceso por sendero al norte del casco urbano, sobre la Alberca de San Blas. Coordenadas: X: 493690 Y:4095547		
AUTENTICIDAD:	Foto: Estefanía Fernández Fernández	Era tradicional de trilla emplazada al norte del núcleo urbano de Nechite, entre huertas y hazas de cultivo y en un lugar estratégico y privilegiado del barranco de grandes corrientes de aire para el aventado del grano. Su forma es circular, pavimentada con lajas de piedra pizarra, al igual que sus remates, y cantos rodados de diversos tamaños y procedencia, soportada por balate de mampostería de piedra. El acceso directo se realiza junto a la vivienda que le da su nombre, última edificación del casco urbano.
Apreciable valor etnológico y paisajístico a causa de su buen estado de conservación y por contar con especial la significación histórica y socioeconómica por parte de los propios vecinos de Nechite.		
PROTECCIÓN:		CONSERVACIÓN:
Medidas de mantenimiento periódico de estructuras y limpieza de maleza intrusiva que pudiera afectar a éstas.		Buen estado de conservación pese a su deterioro por falta de trabajos de mantenimiento y conservación.

IDENTIFICACIÓN:		ENTORNO:
403.PROD:Era-17 Era del Trance		Enclavada entre hazas aterrazadas de cultivo en la ladera derecha del valle del río Trevélez, frente a la Escarihuela de Ferreïrola, camino tradicional zigzagante que asciende hacia los Baños de Panjuila. A escasos veinte metros hacia abajo se halla su cortijo asociado.
TIPO:		DESCRIPCIÓN:
Eras de trilla. Recreativo.		Era tradicional de trilla que se enclava al este del núcleo urbano de Ferreïrola entre hazas de cultivo y en un lugar estratégico y privilegiado del barranco de grandes corrientes de aire para el aventado del grano. Tiene forma elíptica, es de apreciables dimensiones, está enlosada con lajas de pizarra y reposa sobre un amplio montículo rocoso (roca madre) que ha sido enrasado y abalatao con mampostería de piedra.
LOCALIZACIÓN:		CONSERVACIÓN:
Ferreïrola (La Tahá), límite municipal de Busquistar. Acceso por sendero hacia Fuente Gaseosa, al este del casco urbano. Coordenadas: X: 472553 Y: 4087190		Muy buen estado de conservación a causa de la reciente consolidación de estructuras para su puesta en valor, señalización y reconversión en mirador de uso turístico-cultural.
AUTENTICIDAD:		
Apreciable valor etnológico y paisajístico a causa de su buen estado de conservación, por la reconversión en uso compatible con su anterior funcionalidad, por contar con especial la significación histórica y socioeconómica por parte de los propios vecinos de Ferreïrola y por su privilegiado emplazamiento desde donde apreciar la configuración del territorio, de sus núcleos de población, sus cultivos aterrazados, escarihuelas históricas, patrimonio natural, etc.	Foto: Estefanía Fernández Fernández	
PROTECCIÓN:		
Medidas de mantenimiento periódico de la estructura y limpieza de maleza del bien y consolidación de estructuras y renovación de cubiertas del cortijo asociado.		


IDENTIFICACIÓN:		ENTORNO:
404.PROD:Era-18 Eras Altas		Enclavadas a oeste de la localidad sobre un promontorio, entre hazas de cultivo, desde donde se divisa el casco urbano y valles.
TIPO:		DESCRIPCIÓN:
Eras de trilla. Recreativo.		Conjunto de dos eras tradicionales de trilla, emplazadas al oeste del núcleo urbano de Mecina Alfahar sobre un promontorio a 855 metros de altitud, junto a hazas de cultivo y en un lugar estratégico y privilegiado de grandes corrientes de aire para el aventado del grano. Están dispuestas de manera escalonada en dirección NO-SE, pasando entre medias de ambas una pista de tierra. Tienen forma circular, están soportadas por balate de mampostería de piedra y enlosadas con piedra pizarra y cantos rodados de diversos tamaños, así como lajas de pizarra en los remates de sus contornos. En la parte nororiental de la situada a mayor cota hay una construcción pequeña, también de mampostería de piedra y alfarjía de rollizos de madera, que aloja en su interior una antigua trilla.
LOCALIZACIÓN:		CONSERVACIÓN:
Mecina Alfahar (Valor). Acceso por segunda pista de tierra a la derecha de la Carretera Mecina Alfahar en dirección a Valor. Coordenadas: X: 493613 Y: 4094342		Medio estado de conservación a causa del deterioro por falta de trabajos de mantenimiento y conservación.
AUTENTICIDAD:		Alto valor histórico, etnológico y paisajístico a causa de emplazamiento desde donde divisar el casco urbano y los valles circundantes.
PROTECCIÓN:		Medidas de mantenimiento periódico de estructuras y limpieza de maleza intrusiva que pudiera afectar a éstas.
Foto: Estefanía Fernández Fernández		

IDENTIFICACIÓN:	   <p>Foto: Estefanía Fernández</p>	ENTORNO:	
405.PROD:Era-19 Eras de Bubión		Se enclava entre bancales en producción ladera abajo del casco urbano. Pequeña construcción nueva planta de titularidad municipal en proximidades, así como máquina aventadora de grandes dimensiones y tractor sobre la era.	DESCRIPCIÓN:
TIPO:		Conjunto de dos eras escalonadas de apreciadas dimensiones, dispuestas longitudinalmente y enlosadas con lajas, que se enclava entre bancales en producción al noroeste del núcleo urbano, a 1.300 metros de altitud, soportado por balate de mampostería de piedra. La más septentrional es de forma elíptica y reposa sobre roca madre, que ha sido enrasada; la meridional tiene forma rectangular y se halla contigua a la anterior. Aprovecha materiales del terreno como sistema constructivo tradicional mediante la utilización de lajas y la roca madre como solería en ciertas partes, aunque incorpora otros elementos discordantes como hormigón entre las juntas y un murete semicircular construido en la era meridional.	CONSERVACIÓN:
Eras de trilla. Uso recreativo.			Buen estado de conservación a causa del mantenimiento que recibe, aunque el hormigonado en juntas de lajas restan atractivo.
LOCALIZACIÓN:			
Bubión. Bajo núcleo de población, en dirección al río. Coordenadas: X: 468062 Y: 4089432			
AUTENTICIDAD:			
Alto valor histórico, etnológico y paisajístico, pues, aunque se desconoce su datación exacta, goza de gran significación para los vecinos de la localidad, además de que sobresale por sus dimensiones e importancia, enclavándose en un lugar desde donde divisar el paisaje circundante del Conjunto Histórico del Barranco del Poqueira y cumbres de Sierra Nevada.			
PROTECCIÓN:			
Inscrito BIC: Conjunto Histórico del Barranco del Poqueira (29/11/1982). Nivel 3: Protección estructural. Eliminación de elementos discordantes y limpieza de maleza intrusiva.			




IDENTIFICACIÓN:		ENTORNO:
406.PROD:Era-20 Eras de Buquistar		Enclavada entre hazas aterrazadas cultivables de huertas al sueste del núcleo poblacional, pudiendo observarse desde su mirador el núcleo urbano, La Mezquita, la Escarihuela de Ferreirola y del Conjuero y las Minas del Conjuero.
TIPO:		
Eras de trilla. Recreativo.		DESCRIPCIÓN:
LOCALIZACIÓN:		
Busquistar. Acceso al final de calle al suroeste de núcleo de población. Coordenadas: X: 473888 Y: 4087881		Conjunto de cuatro eras tradicionales de trilla emplazado al suroeste del núcleo urbano de Busquistar, en dirección al valle del río Trévlez, entre hazas de cultivo y en un lugar estratégico y privilegiado del barranco de grandes corrientes de aire para el aventado del grano. Se trata de cuatro semicircunferencias consecutivas, dispuestas de este a oeste, que se asientan escalonadamente sobre superficie allanada y soportada por balates de mampostería de piedra. Todas ellas están enlosadas con piedras de diversas dimensiones y beriles de lajas de pizarra de mayor tamaño. El acceso directo desde el casco urbano se realiza por la tercera de ellas (de este a oeste), habilitada hoy como espacio recreativo, con bancas y asientos de piedra, columpios infantiles y una fuente y barbacoas adosadas al balate de la segunda era.
AUTENTICIDAD:		
Apreciable valor etnológico y paisajístico a causa de su buen estado de conservación, por contar con especial la significación histórica y socioeconómica por parte de los propios vecinos de Busquistar y por su privilegiado emplazamiento desde donde apreciar la configuración del territorio, de sus núcleos de población, sus cultivos aterrazados, escarihuelas históricas, patrimonio natural, etc.		
PROTECCIÓN:		CONSERVACIÓN:
Medidas de mantenimiento periódico de estructuras y limpieza de maleza intrusiva que pudiera afectar a éstas.	Foto: Estefanía Fernández Fernández	Buen estado de conservación a causa de la reciente consolidación de estructuras para su puesta en valor y reconversión en mirador de uso turístico-cultural. Incorporación de elementos discordantes como baranda de piedra, mesas y asientos, columpios infantiles, fuente y barbacoas para habilitar la zona como área de esparcimiento.

IDENTIFICACIÓN:		ENTORNO:
407.PROD:Era-21 Eras de Fondales		Enclavada entre hazas aterrazadas cultivables de huertas y almendros en la ladera, al oeste del núcleo poblacional.
TIPO:		DESCRIPCIÓN:
Eras de trilla. Recreativo.		<p>Conjunto de dos eras tradicionales de trilla emplazadas al suroeste del núcleo urbano de Ferreirola, a 953 metros de altitud, a escasos doscientos metros de las últimas viviendas, entre hazas de cultivo y en un lugar estratégico y privilegiado del barranco de grandes corrientes de aire para el aventado del grano. Se trata de dos semicircunferencias secantes, ligeramente superpuestas (con dos puntos de cruce en común), que se disponen longitudinalmente en dirección NE-SO, se asientan escalonadamente sobre superficie allanada y soportada por balates de mampostería de piedra. La situada más al este se halla a nivel de calle y es de menor tamaño que la situada al oeste, en un plano inferior sobre haza de cultivo de almendros. Ambas están enlosadas con piedras de diversas dimensiones y beriles de lajas de pizarra de mayor tamaño. En la era superior, junto a la ladera, hay un asiento de piedra y cemento y azulejo con la inscripción de "Eras de Fondales".</p>
LOCALIZACIÓN:		CONSERVACIÓN:
LOCALIZACIÓN: Fondales (La Tahá). Acceso al final de la Calle Eras. Coordenadas: X: 471323 Y: 4086561		<p>Muy buen estado de conservación a causa de la reciente consolidación de estructuras para su puesta en valor y reconversión en mirador de uso turístico-cultural.</p>
AUTENTICIDAD:		<p>Apreciable valor etnológico y paisajístico a causa de su buen estado de conservación, por contar con especial la significación histórica y socioeconómica por parte de los propios vecinos de Ferreirola y por su privilegiado emplazamiento desde donde apreciar la configuración del territorio, de sus núcleos de población, sus cultivos aterrazados, escarihueltas históricas, patrimonio natural, etc.</p>
PROTECCIÓN:	<p>Foto: Estefanía Fernández Fernández</p>	
<p>Medidas de mantenimiento periódico de estructuras y limpieza de maleza intrusiva que pudiera afectar a éstas.</p>		

IDENTIFICACIÓN:		ENTORNO:
408.PROD:Era-22 Eras de Júbar		Situadas en la zona occidental en el límite entre el espacio urbano y rural, en las proximidades de la entrada al pueblo.
TIPO:		DESCRIPCIÓN:
Eras de trilla. Abandonado.		Conjunto de dos eras de trilla situadas al oeste del casco urbano de Júbar, entre hazas de cultivo y en un lugar estratégico y privilegiado del barranco de grandes corrientes de aire para el aventado del grano. Se trata de dos espacios enlosados con grandes lajas, una de menor tamaño en nivel inferior y otra de grandes dimensiones, de forma arriñonada, conformando una era doble sobre la que se podrían hacer, simultáneamente, las labores de trilla por dos agricultores. Junto a esta última, se conserva un pequeño habitáculo, construido en tapial y mampostería, en cuyo interior se encuentra, todavía, una antigua máquina trilladora. En la era grande se organizaba el trabajo de forma que, mientras en una parte de la era se trillaba, en la otra se aventaba.
LOCALIZACIÓN:		CONSERVACIÓN:
Júbar (Nevada). Acceso por Calle Castaño. Coordenadas: X: 496858 Y: 4095867		Buen estado de conservación.
AUTENTICIDAD:		Foto: Carmen Pérez
Apreciable valor etnológico y paisajístico a causa de su buen estado de conservación, por contar con especial la significación histórica y socioeconómica, su posicionamiento y adaptación al terreno, volumen y forma, diseño y composición, materiales y sistemas constructivos y uso del espacio urbano susceptibles.		PROTECCIÓN:
Medidas de mantenimiento periódico de estructuras y limpieza de maleza intrusiva que pudiera afectar a éstas.		


IDENTIFICACIÓN:		ENTORNO:
409.PROD:Era-23 Eras de La Venta		Enclavada entre hazas aterrazadas cultivables de huertas y sin cultivas al noroeste del casco urbano, por encima de la Carretera A-4132 y sobre un pequeño cortijo con huerta.
TIPO:		DESCRIPCIÓN:
Eras de trilla. Recreativo.		Conjunto de dos eras tradicionales de trilla emplazado al noroeste del núcleo urbano, entre huertas y hazas de cultivo y en un lugar estratégico y privilegiado del barranco de grandes corrientes de aire para el aventado del grano. La forma de ambas es circular, pavimentadas con lajas de piedra pizarra, al igual que sus remates, soportadas por balate de mampostería de piedra y delimitadas por murete perimetral.
LOCALIZACIÓN:		CONSERVACIÓN:
Pampaneira. Acceso por camino hacia la Poza al noroeste del casco urbano. Coordenadas: X: 467809 Y: 4088495		Buen estado de conservación pese a su deterioro por falta de trabajos de mantenimiento y conservación. Aparecen como elementos discordantes el tendido eléctrico y muro de obra da bienvenida a la población.
AUTENTICIDAD:	Foto: Estefanía Fernández Fernández	
Apreciable valor etnológico y paisajístico a causa de su buen estado de conservación y por contar con especial la significación histórica y socioeconómica por parte de los propios vecinos de Pampaneira.		
PROTECCIÓN:		
Inscrito BIC: Conjunto Histórico del Barranco del Poqueira (29/11/1982). Nivel 4: Protección ambiental. Medidas de mantenimiento periódico de estructuras y limpieza de maleza intrusiva que pudiera afectar a éstas.		


IDENTIFICACIÓN:		ENTORNO:
410.PROD:Era-24 Eras de Nieves		Enclavada en promontorio al sur del casco urbano, entre hazas aterrazadas cultivables de huertas, pudiendo observarse desde su mirador el núcleo urbano.
TIPO:		
Eras de trilla. Recreativo.		DESCRIPCIÓN:
LOCALIZACIÓN:		Conjunto de tres eras tradicionales de trilla, emplazadas al sur del núcleo urbano de Nieves, entre huertas y hazas de cultivo y en un lugar estratégico y privilegiado del barranco de grandes corrientes de aire para el aventado del grano. Se trata de tres eras circulares anexas, dispuestas siguiendo la orientación NE-SO, que se asientan escalonadamente sobre superficie allanada y soportada por balates de mampostería de piedra. Todas ellas están enlosadas con piedras de diversas dimensiones y beriles de lajas de pizarra de mayor tamaño. El acceso directo desde el casco urbano se realiza por la primera de ellas (más al este), junto a la cual se erige una estructura reciente de mampostería de piedra que aloja dos antiguas máquinas de trilla y aventadoras.
Nieves (Cástaras). Acceso al sur del casco urbano. Coordenadas: X: 479331 Y:4087464		
AUTENTICIDAD:		
Apreciable valor etnológico y paisajístico a causa de su buen estado de conservación, por contar con especial la significación histórica y socioeconómica por parte de los propios vecinos de Nieves y por su privilegiado emplazamiento desde donde divisar el río Nieves (afluente del Guadalfeo) y la Sierra de la Contraviesa.		CONSERVACIÓN:
PROTECCIÓN:	Foto: Estefanía Fernández Fernández	Buen estado de conservación a causa de la reciente consolidación de estructuras para su puesta en valor y reconversión en mirador de uso turístico-cultural. Incorporación de elementos discordantes como la estructura donde alojar las antiguas trilladoras y aventadoras.
Medidas de mantenimiento periódico de estructuras y limpieza de maleza intrusiva que pudiera afectar a éstas.		

IDENTIFICACIÓN:		ENTORNO:
411.PROD:Era-25 Eras de Timar		<p>Enclavadas a la entrada oeste de la localidad, junto al cementerio, una alberca de riego y las Minas de Retama de mercurio y frente al Yacimiento de Peñón Hundido.</p>
TIPO:		DESCRIPCIÓN:
Eras de trilla. Recreativo.		<p>Conjunto de dos eras tradicionales de trilla, emplazadas al oeste del núcleo urbano de Timar, en torno a los 1.040 metros de altitud, junto a un haza de cultivo y en un lugar estratégico y privilegiado de grandes corrientes de aire para el aventado del grano. Están dispuestas de manera separada en dirección N-S. La más septentrional se encuentra junto el flanco oeste del cementerio municipal y contiguo a las instalaciones de los hornos de las Minas de Retama; tiene forma circular, está construida en la leve pendiente, soportada por balate de mampostería de piedra, está enlosada con piedra y beriles en su contorno y en su parte occidental hay una construcción pequeña, también de mampostería de piedra y alfarjía de rollizos de madera, que aloja en su interior una antigua trilla. La más meridional se halla al otro lado de la Carretera A-7206, a cien metros de la anterior, junto a una alberga tradicional de riego, en las proximidades de dos cortijos, frente a las citadas instalaciones mineras y al norte del yacimiento de Peñón Hundido; es circular, su empedrado es radial, partiendo éste desde una pequeña circunferencia trazada en su parte central, se asienta sobre una superficie soportada por mampostería de piedra y su contorno está formado por beriles de mayor tamaño.</p>
LOCALIZACIÓN:		CONSERVACIÓN:
Timar (Lobras). Junto al Cementerio del núcleo urbano y bajo la Carretera A-7206. Coordenadas: X: 480776 Y: 4088353		<p>Muy buen estado de conservación a causa de la reciente consolidación de estructuras para su puesta en valor y señalización.</p>
AUTENTICIDAD:	<p>Foto: Estefanía Fernández Fernández</p>	
<p>Alto valor histórico, etnológico y paisajístico a causa de su buen estado de conservación, por aparecer ya reflejadas en el <i>Libro de Apeo</i> de Timar y Lobras de 1574 (con una antigüedad anterior), por contar con especial la significación histórica y socioeconómica por parte de los propios vecinos de Timar y por su privilegiado emplazamiento desde donde apreciar la configuración del territorio, sus cultivos aterrazados, las minas de mercurio y el yacimiento de Peñón Hundido.</p>		
PROTECCIÓN:		
<p>Inscrito BIC Sitio Histórico (03/5/2007).</p> <p>Medidas de mantenimiento periódico de estructuras y limpieza de maleza intrusiva que pudiera afectar a éstas.</p>		



IDENTIFICACIÓN:		ENTORNO:
412.PROD:Era-26 Era de Fondales		Situado en las cotas más bajas del núcleo urbano en el límite con el espacio rural en la zona meridional del pueblo.
TIPO:		DESCRIPCIÓN:
2. Espacio urbano. Era de trilla. Uso originario agrícola. Actualmente en desuso.		<p>Espacio libre urbano situado en las zonas más bajas del pueblo.</p> <p>En esta zona existen un conjunto de eras de trilla escalonadas entre sí, a las que se puede llegar recorriendo las calles del pueblo hasta su extremo final. Para llegar a esta era hay que bajar la calle Bosque o la calle Cortijo encontrando un gran mirador desde el que se puede contemplar vistas hacia la Sierra de la Contraviesa.</p> <p>Cuenta con radios de nivelación. Su pavimentación está resuelta con empedrado de lajas de esquisto horizontales. Aquí era donde a finales de julio se trillaba la mies, utilizando una pareja de mulos . Todo el proceso iba dirigido por el "trillaor", que iba subido en un trillo de madera.</p> <p>El ejido tiene forma semicircular.</p>
LOCALIZACIÓN:		CONSERVACIÓN:
Núcleo urbano de Fondales, La Tahá, Granada. Coordenadas: X: 471388; Y: 4086639. Era.		Abandonada. Se encuentra descuidada con mucha vegetación.
AUTENTICIDAD:		
En el posicionamiento y adaptación al terreno, volumen y forma, diseño y composición, materiales y sistemas constructivos, y usos de la edificación.		
PROTECCIÓN:		
Núcleo urbano de Fondales, Sitio Histórico, BIC. Intervenciones permitidas: rehabilitación y restauración con mismos materiales y técnicas constructivas.		




IDENTIFICACIÓN:		ENTORNO:
413.PROD:Era-27 Era de Mecina		Situado en las cotas más alta del núcleo urbano en el límite con el espacio rural, en la zona central del pueblo.
TIPO:		DESCRIPCIÓN:
2. Espacio urbano. Era de trilla. Uso originario agrícola.		<p>Espacio libre urbano situado en la zona más alta del pueblo al que se llega subiendo por la calle Real de Mecina.</p> <p>El ejido tiene forma circular y se separa de la vía pública por un muro de contención de tierras ejecutado en piedra seca de pizarra de tamaños diferentes, sin encalar, que le permiten estar a un nivel superior al de la calle. Cuenta con radios de nivelación. Su pavimentación está resuelta con empedrado de lajas de esquistos horizontales.</p> <p>Aquí era donde a finales de julio se trillaba la mies, utilizando una pareja de mulos . Todo el proceso iba dirigido por el "trillaor", que iba subido en un trillo de madera.</p> <p>Hoy en día también es un mirador que nos permite contemplar el Cerro de la Corona, a su alrededor se han colocado bancos que invitan a descansar.</p>
LOCALIZACIÓN:		CONSERVACIÓN:
Núcleo urbano de Mecina, La Tahá, Granada. Coordenadas: X: 471457 Y: 4087328		Buen estado de conservación aparente.
AUTENTICIDAD:		
En el posicionamiento y adaptación al terreno, volumen y forma, diseño y composición, materiales y sistemas constructivos, y usos de la edificación.		
PROTECCIÓN:		
Núcleo urbano de Mecina, Sitio Histórico, BIC. Intervenciones permitidas: rehabilitación y restauración con mismos materiales y técnicas constructivas.		



IDENTIFICACIÓN:		ENTORNO:
414.PROD:Era-28 Era de Mecinilla		<p>Se encuentra situada en un entorno rural en las proximidades del núcleo urbano, al oeste de éste. Rodeado de vegetación frondosa que contrasta con una estructura de hormigón visto utilizada de garaje.</p>
TIPO:		DESCRIPCIÓN:
2. Espacio urbano. Era de trilla. Uso originario agrícola.		
LOCALIZACIÓN:		<p>Espacio libre situado al oeste del pueblo al que se llega siguiendo la calle Real de Mecinilla, continuando dirección al camino a la almazara, que se encuentra debajo de la era.</p>
Núcleo urbano de Mecinilla, La Tahá, Granada. Coordenadas: X: 471215 Y: 4087065		<p>El ejido tiene forma circular y se asienta gracias a un muro de contención de tierras ejecutado en piedra seca de pizarra sin encalar, que le permiten estar a nivel con el camino antes de que éste comience su descenso hacia la almazara.</p>
AUTENTICIDAD:		<p>Cuenta con radios de nivelación.</p>
<p>En el posicionamiento y adaptación al terreno, volumen y forma, diseño y composición, materiales y sistemas constructivos, y usos de la edificación.</p>		<p>Su pavimentación está resuelta con empedrado de lajas de esquistos horizontales.</p>
PROTECCIÓN:		<p>Aquí era donde a finales de julio se trillaba la mies, utilizando una pareja de mulos. Todo el proceso iba dirigido por el "trillaor", que iba subido en un trillo de madera.</p>
Núcleo urbano de Mecinilla, Sitio Histórico, BIC. Intervenciones permitidas: rehabilitación y restauración con mismos materiales y técnicas constructivas.		CONSERVACIÓN:
		<p>Estado de conservación medio.</p> <p>Precisa limpieza de vegetación y consolidación parcial de alguna área del muro de pizarra.</p>


IDENTIFICACIÓN:		ENTORNO:
415.PROD:Horno-3 Horno de poya, Atalbéitar.		Manzanas urbanas compactas con tipología de vivienda unifamiliar algunas de ellas conectadas entre sí por tinaos en un discurrir por calles estrechas que salvan las curvas de nivel del terreno montañoso hasta llegar al espacio central de la Plaza de la Candelaria.
TIPO:		DESCRIPCIÓN:
2. Construcción urbana. Horno de poya Uso originario: comercial panadero.		Edificación de planta rectangular con dos alturas, con fachadas lateral a calle Cruz Alta y fachada principal a la Plaza de la Candelaria, de la que se retranquea con un tinao superpuesto que cobija en planta baja el acceso y en planta primera un "horno de poya". Se conoce con esta denominación popular a los hornos panaderos que daban servicio de cocido de masa a cambio de especie según lo cocido. Este horno se compone de campana y chimenea. Se trata de una bóveda de media naranja levantada en mampostería, ladrillo macizo y yesones, recibida y enfoscada con barro. Con respecto al inmueble destacar su estructura vertical formada por muros ejecutados en piedra con pizarra de tamaño medio, probablemente colocados sobre lecho de paja. La estructura horizontal se compone de vigas de rollizos y alfarjias de madera sin escuadrar, capa gruesa de lajas de pizarra y capa de malhecho. Cubierta plana de launa con beriles y castigaderas. Fachada encalada. Carpinterías de madera de tallaje popular y barandilla metálica en el tinao de planta primera. Acabado encalado.
LOCALIZACIÓN:		CONSERVACIÓN:
Núcleo urbano de Atalbéitar, Granada. Coordenadas: X: 472474 y: 4087857 Plaza de la Candelaria 5		Regular estado de conservación aparente. Precisa medidas de conservación y mantenimiento.
AUTENTICIDAD:		
En el posicionamiento y adaptación al terreno, volumen y forma, diseño y composición, materiales y sistemas constructivos, y uso del espacio urbano susceptibles. Elementos discordantes: cableado exterior por fachada. Intervención: cegado de hueco en planta baja con ladrillo hueco doble a panderete.		
PROTECCIÓN:		
Núcleo urbano de Capileira, Conjunto Histórico, BIC. Intervenciones permitidas: rehabilitación y restauración con mismos materiales y técnicas constructivas. Eliminación elementos discordantes.		


4. VÍAS DE COMUNICACIÓN


IDENTIFICACIÓN:		ENTORNO:
416.COM:Camino-1 Camino del Puente Chiscar		El camino por la ladera izquierda discurre entre hazas de cultivo y castaños y morales dispersos, vegetación de ribera en la zona próxima al río y por la ladera derecha castaños y vegetación propia de una zona húmeda y fresca por el Barranco de Haza Redonda y bosquecillo de rascaviejas y antiguas hazas de cultivo por el Barranco de las Rosas.
TIPO:		DESCRIPCIÓN:
Caminos. Uso agrícola y turístico.	 	Sendero tradicional de uso agrícola y turístico que comunica el núcleo de población de Capileira, en la ladera izquierda más escarpada del Barranco del Poqueira, con el río Poqueira y luego prosigue por los barrancos de Haza Redonda y de las Rosas de la ladera derecha hacia antiguos bancales y tradicionales cortijos en un ascenso suave. Su característica radica en su trazado zigzagueante para salvar una escarpada pendiente de unos ciento cincuenta metros aproximadamente, desde los 1.436 metros de altitud del núcleo de población a los 1.300 metros de cota del río. Ciertos tramos se encuentran empedrados o delimitadas sus orillas con piedras dispuestas en vertical para evitar que la escorrentía del agua de lluvia deteriore el trazado.
LOCALIZACIÓN:	Foto: Estefanía Fernández Fernández	CONSERVACIÓN:
Capileira. Ladera derecha del valle del río Poqueira, a un kilómetro del núcleo de población. Acceso por camino a la izquierda antes de las eras de Aldeire, al norte del caso urbano. Coordenadas: X: 467695 Y: 4091840		Buen estado de conservación y limpieza, pese a la pérdida de empedrado en algunos tramos.
AUTENTICIDAD:		
Alto valor histórico y etnológico por su posible origen medieval y su uso continuado a lo largo de los siglos, así como paisajístico por su trazado zigzagueante para salvar abrupta pendiente, desde el cual poder divisar la configuración del espacio rural cultivos aterrazados del Poqueira o la Acequia Nueva que discurre por alta ladera.		
PROTECCIÓN:		
Inscrito BIC: Conjunto Histórico del Barranco del Poqueira (29/11/1982). Nivel 2: Protección integral. Recuperación en ciertos tramos del empedrado con materiales locales.		


IDENTIFICACIÓN:	  	ENTORNO:	
417.COM:Camino-2 Camino del Puente de Abuchite		El camino por la ladera izquierda discurre entre hazas de cultivo y castaños y mORALES disperses y vegetación de ribera en la zona próxima al río.	DESCRIPCIÓN:
TIPO:		Sendero tradicional de uso agrícola y turístico que comunica el núcleo de población de Capileira, en la ladera izquierda más escarpada del Barranco del Poqueira, con el río Poqueira y luego prosigue la zona conocida como El Alamo en la ladera derecha hacia antiguos bancales y tradicionales cortijos en un ascenso suave. Su característica radica en su trazado zigzagueante para salvar una escarpada pendiente de unos ciento cincuenta metros aproximadamente, desde los 1.436 metros de altitud del núcleo de población a los 1.300 metros de cota del río. Ciertos tramos se encuentran empedrados o delimitadas sus orillas con piedras dispuestas en vertical para evitar que la escorrentía del agua de lluvia deteriore el trazado. Cuenta con inscripciones en forma de cruz sobre roca en el margen próximo al río de un tramo, de origen desconocido.	CONSERVACIÓN:
Caminos. Uso agrícola y turístico.			Buen estado de conservación y limpieza, pese a la pérdida de empedrado en algunos tramos.
LOCALIZACIÓN:			
Capileira. Ladera izquierda del Valle del Poqueira. Acceso tras las eras de Aldeire, al norte del casco urbano. Coordenadas: X: 467692 Y: 4091837	Foto: Estefanía Fernández Fernandez		
AUTENTICIDAD:	Alto valor histórico y etnológico por su posible origen medieval e inscripciones en piedra que dan cuenta de su uso continuado a lo largo de los siglos, así como paisajístico por su trazado zigzagueante para salvar abrupta pendiente, desde el cual poder divisar la configuración del espacio rural cultivos aterrazados del Poqueira o la Acequia Nueva que discurre por alta ladera.		
PROTECCIÓN:	Inscrito BIC: Conjunto Histórico del Barranco del Poqueira (29/11/1982). Nivel 2: Protección integral. Recuperación en ciertos tramos del empedrado con materiales locales.		

IDENTIFICACIÓN:		ENTORNO:
418.COM:Camino-3 Camino Real de Mecina a Yegen; Camino Real de las Hoyas		<p>A lo largo del camino se localizan ancestrales encinas y hazas de cultivo. En las proximidades al Barranco del río Mecina destaca abundante vegetación de ribera y bosque de galería. Un total de seis molinos, hoy desaparecidos, se ubicaban a lo largo de éste, tres previos al puente y otros tres posteriores, hoy reconvertidos en alojamiento rural.</p>
TIPO:		DESCRIPCIÓN:
Caminos. En uso.		<p>Camino tradicional de época medieval para la comunicación de comerciantes, viajeros y animales entre la Contraviesa y la Alpujarra Media y, en concreto, entre los núcleos de población de Mecina Bombarón y Yegen, atravesando el Barranco del río Mecina por el denominado Puente Romano de un único y amplio arco y que descansa sobre fuertes pilas a cada lado del barranco. Algunos de sus tramos están empedrados y otros en tierra. El desnivel de su trazado difiere desde los 1.040 metros de altitud de Yegen a los 1.110 metros de Mecina Bombarón, aunque descendiendo y ascendiendo por sucesivos barrancos y terrenos de ladera escarpados.</p>
LOCALIZACIÓN:		
Mecina Bombarón (Alpujarra de la Sierra). Acceso por sendero a la derecha tras el puente de la Carretera A-4130 a la salida del casco urbano, en dirección a Yegen. Coordenadas: X: 486668 Y: 4093542		CONSERVACIÓN:
AUTENTICIDAD: Valor histórico y etnológico al ser vía tradicional de comunicación para comerciantes, viajeros y paso de bestias desde la sierra hacia la Contraviesa y en dirección a la costa. Su datación es incierta, aunque se presupone, al menos, de origen medieval, al atravesar el mítico Puente Romano. La localización de un conjunto molinar en sus inmediaciones hace suponer el paso de grano y harina para su distribución por los diferentes pueblos del entorno. Hoy constituye un bien de especial significación para los vecinos de Mecina, atravesado en mayor parte por senderistas.		<p>El estado de conservación es bueno dado su uso frecuente por excursionistas.</p>
PROTECCIÓN:	Foto: Estefanía Fernández Fernández	ENTORNO:
IDENTIFICACIÓN:		


419.COM:Camino-4 Camino Real de Trevélez		Vegetación que difiere según el tramo, desde arbórea hasta matorral. Se encuentra asociado y discurre bajo el Túnel Minero de la Fabriquilla (BIC).
TIPO:		DESCRIPCIÓN:
Caminos En uso.		Camino tradicional de época medieval para la comunicación de comerciantes, viajeros y animales, el cual parte desde Trevélez y llega al Barrio Alto de Cástaras, atravesando la zona llamada Prados de Villareal, donde acampan las tropas castellanas en el siglo XVI en su campaña contra la rebelión de los moriscos. Algunos de sus tramos están empedrados y otros en tierra. El desnivel de su trazado es de más de cuatrocientos metros, desde los 1.470 metros de altitud desde su punto de partida hasta los 1.000 metros en Cástaras.
LOCALIZACIÓN:		CONSERVACIÓN:
Trevélez, Cástaras. Acceso por pista de tierra a la izquierda en la Carretera del Portichuelo, dirección Cástaras. Bajo Túnel Minero de la Fabriquilla. Coordenadas: X: 476448 Y:4088017	Foto: Estefanía Fernández Fernández	El estado de conservación es bueno dado su uso frecuente por excursionistas, por la inclusión del tramo del Portichuelo dentro de la Ruta Medieval que recorre la comarca. Presenta tramos empedrados en buen estado.
AUTENTICIDAD:		Alto valor histórico y etnológico al ser vía tradicional de comunicación para comerciantes, viajeros y paso de bestias desde la sierra hacia la Contraviesa y en dirección a la costa. Está documentado en el Libro de Apeo de Cástaras de 1574.
PROTECCIÓN:	Inscrito BIC: Sitio Histórico (03/5/2007).	
IDENTIFICACIÓN:		

420.COM:Camino-5 Camino Viejo de Juviles y Timar.		
TIPO:		DESCRIPCIÓN:
Caminos. En uso.	<p>Camino tradicional de unos 3'5 kilómetros aproximadamente de extensión que une Juviles con Timar de paso de personas y ganado, e importante vía de comunicación durante siglos hasta mediados del siglo XX con la construcción de la actual carretera. Su trazado parte del suroeste del casco urbano de Juviles, para bordear el lado este de la zona de cultivos aterrazados de esta población en una zona de fuerte pendiente en zigzags, desde los 1.260 a 1.150 metros de altitud. Atraviesa el Peñón Hundido y el Cerro de las Eras, rodeando el Peñón Hundido, para llegar a la era y alberca; entra en el término de Timar por su cementerio sobre la cota de 1.160 metros, y las Minas de Retama, donde se une al camino que llega a Timar desde Nieves, hoy una pista no asfaltada pero transitable por vehículos, hasta el núcleo de población de Nieves (a 1.030 metros).</p>	<p>La anchura del camino se mantiene estable en gran parte del trayecto, de más de metro y medio, estando delimitada a ambos lados en ciertos tramos por piedras planas colocadas verticalmente. Otros tramos cuentan con zonas escalonadas mediante empedrado o esculpiendo en roca. Una de sus principales características es que va salvando los desniveles del terreno mediante su recorrido en zigzags en las partes menos transitables, lo cual se facilita en gran parte por los materiales utilizados en la construcción del camino.</p>
LOCALIZACIÓN:		CONSERVACIÓN:
Juviles y Timar. Acceso por camino de tierra al suroeste del núcleo urbano de Juviles. Coordenadas: X: 480033 Y: 4089135	<p>Foto: Estefanía Fernández Fernández; Ángel Bañuelos.</p>	<p>Conserva el trazado y buena parte del camino.</p>
AUTENTICIDAD:		<p>Recorrido de importante valor histórico y etnológico al encontrarse en el mismo dos eras y una alberca ya citados en 1589, por lo que su origen debe ser muy anterior, así como restos de arquitectura industrial de las minas de mercurio. Su valor etnológico radica también por tratarse de importante vía de comunicación que ha articulado el territorio durante siglos hasta mediados del siglo XX con la construcción de moderna carretera.</p>
PROTECCIÓN:	Inscrito BIC: Sitio Histórico 03/05/2007.	
IDENTIFICACIÓN:		


<p>421.COM:Camino-6 Escarihuela de La Mezquita</p>		<p>Asociado a conjunto arquitectónico de carácter agropecuario de origen altomedieval, compuesto por una vivienda y diversas estancias para el ganado, y próximo a la Fábrica de harinas y Central hidroeléctrica de Ferreirola en la parte inferior de la ladera y a Baños de Panjuila de la ladera opuesta del barranco.</p>	
<p>Tipo:</p>		<p>DESCRIPCIÓN:</p>	
<p>Caminos. En uso.</p>			
<p>LOCALIZACIÓN:</p>		<p>Via histórica de comunicación entre la Alpujarra Media y la Contraviesa. Se trata de un camino de característico trazado zigzagueante para salvar la escarpada ladera derecha del barranco del río Trevélez y posibilitar el descenso de personas y animales. Parte desde el antiguo asentamiento altomedieval de la Mezquita, en Busquistar (a unos 1192 metros de altitud) y desciende hasta el río, para conectar allí con otra histórica vía que articula el territorio, la Escarihuela de Ferreirola hacia los Baños de Panjuila.</p>	
<p>Busquistar. Acceso por primer desvío a izquierda en la carretera A-4132 en dirección a Pórtugos. Coordenadas: X: 473044 Y: 4087581</p>			<p>CONSERVACIÓN:</p>
<p>AUTENTICIDAD:</p> <p>Alto valor histórico y etnológico al ser vía de comunicación tradicional hasta mediados del siglo XX, cuando tienen lugar la construcción de carreteras locales, que conectaba La Tahá con la Escarihuela de Ferreirola, posibilitando la articulación de Alpujarra Media con La Contraviesa para viajeros y comerciantes que bajaban hielo desde la sierra o subían pescado desde la costa. Cuenta, además, con valor paisajístico por la modelación antrópica de la ladera y por ser visible desde su parte más elevada el yacimiento altomedieval de la Mezquita, las Minas del Conjuero y su escarihuela y la configuración de los asentamientos y cultivos aterrazados de La Tahá y Busquistar (Bien de Interés Cultural) y del Barranco del río Trevélez.</p>			<p>Buen estado de conservación del trazado y algunos de sus tramos empedrados.</p>
<p>PROTECCIÓN:</p>			<p>Foto: Estefanía Fernández Fernández</p>
<p>Forma parte del Conjunto Enclave de La Mezquita, Inscrito BIC: Sitio Histórico 03/05/2007.</p> <p>Limpieza periódica de maleza que crece a orillas del camino para evitar que éste se pierda.</p>			
<p>IDENTIFICACIÓN:</p>			


422.COM:Camino-7 Escarihuela de Ferreirola; Carihuela de Ferreirola	 <p>Foto: Estefanía Fernández Fernández</p>	Enclavada en la ladera izquierda del profundo barranco del río Trevélez, con vegetación de monte bajo, encerrada por su parte oriental por un escarpada ladera de 1278 metros de altitud, erosionada por la escorrentia del agua de lluvia y que da lugar a las denominadas "chorreras".
TIPO:		DESCRIPCIÓN:
Caminos. En uso.		Via histórica de comunicación entre la Alpujarra Media y la Contraviesa. Se trata de un camino de tramos de tierra y empedrados, de característico trazado zigzagueante para salvar la escarpada ladera izquierda del barranco del río Trevélez y posibilitar la ascensión de personas y animales desde el casco urbano de Ferreirola, atravesando el río por un puente tierra, junto a la antigua Fábrica de harinas y Central hidroeléctrica (a 832 metros de altitud), y hasta llegar a la zona conocida como los Baños de Panjuila (a 1.074 metros), que funcionaron como tales hasta mediados del siglo XX.
LOCALIZACIÓN:		
Ferreirola (La Tahá), límite municipal de Busquistar. Acceso por sendero hacia Fuente Gaseosa, desvío por senda hacia la derecha en dirección el puente sobre el río Trevélez, junto a Fábrica de harinas y Central hidroeléctrica. Coordenadas: X: 473209 Y: 4086891		CONSERVACIÓN:
AUTENTICIDAD:		Buen estado de conservación del trazado y algunos de sus tramos empedrados.
Alto valor histórico por tratarse de una de las vías de comunicación más transitadas desde época medieval que conectaba La Tahá con los Baños de Panjuila y articulaban la zona de la Alpujarra Media con La Contraviesa. Cuenta, además, con valor paisajístico por la modelación antrópica de la ladera y por ser visible desde su parte más elevada el yacimiento altomedieval de la Mezquita de Busquistar, así como la configuración de los asentamientos y cultivos aterrazados de La Tahá, Pórtugos, Busquistar (Bien de Interés Cultural) y del Barranco del río Trevélez.		
PROTECCIÓN:		ENTORNO:
Incluido en Conjunto Enclave de La Mezquita: BIC, Sitio Histórico (03/05/2007). Limpieza periódica de maleza que crece a orillas del camino para evitar que éste se pierda.	IDENTIFICACIÓN:	


<p>423.COM:Camino-8 Escarihuela de las Minas del Conjuero</p>		<p>Entre los caminos del noroeste y suroeste se halla enclavado en el Cerro del Conjuero las minas, que cuentan con un núcleo de extracción principal, un cargadero y restos de inmuebles de las zonas administrativas y habitacionales.</p>
<p>TIPO:</p>		<p>DESCRIPCIÓN:</p>
<p>Caminos. En uso.</p>		<p>Camino histórico que data del siglo XVIII y XIX, en relación directa con la explotación industrial de las Minas del Conjuero, que comunica las zonas de cultivo desde el núcleos habitado de Busquistar (a 969 metros de altitud), desciende hasta el río Trevéz (a 880 metros) y atraviesa su puente y asciende hasta el antiguo poblado minero (1.100 metros), con objeto de posibilitar relaciones comerciales y sociales entre los núcleos cercanos. Una de sus principales características es la de salvar los desniveles del terreno mediante su recorrido en zigzags en las partes menos transitables, lo cual se facilita en gran parte por los materiales utilizados en la construcción del camino. Por una parte, cuenta con tramos escalonados mediante la colocación de piedras y, por otra, este escalonamiento se ha realizado excavando en la propia roca. El camino situado al noroeste salva una distancia de casi medio kilómetro y el situado al suroeste tiene un recorrido de 450 metros aproximadamente, atravesando la Acequia de Almegjar en el tramo que corre desde el Portichuelo hasta su núcleo de población.</p>
<p>LOCALIZACIÓN:</p> <p>Busquistar. Acceso desde la parte meridional del casco urbano de Busquistar o camino septentrional desde el antiguo poblado minero. Coordenadas: X: 474206 Y: 4087101</p>		<p>CONSERVACIÓN:</p>
<p>AUTENTICIDAD:</p> <p>Alto valor histórico y etnológico, en tanto que las Minas del Conjuero de hierro y los caminos asociados son testimonio de primer orden de la riqueza industrial que significó el auge minero vivido por esta zona de la Alpujarra a finales del siglo XIX y primera mitad del siglo XX; abandonadas en 1974, aunque actualmente se realizan extracciones de áridos en la cara sur del cerro.</p>	<p>Buen estado de conservación de su trazado.</p>	
<p>PROTECCIÓN:</p>	<p>Foto: Estefanía Fernández Fernández</p>	<p>ENTORNO:</p>
<p>Inscrito BIC: Sitio Histórico (03/5/2007) junto a Minas del Conjuero.</p>	<p>IDENTIFICACIÓN:</p>	



424.COM:Camino-9 Escarihuela del Portichuelo; Camino del Helechal	 <p>Foto: Estefanía Fernández Fernández</p>	El camino por la ladera derecha discurre entre hazas de cultivo y castaños y morales dispersos, vegetación de ribera en la zona próxima al río y por la ladera derecha castaños y pinos.
TIPO:		DESCRIPCIÓN:
Caminos. Uso agrícola y turístico.		Sendero tradicional de uso agrícola y turístico que comunica el núcleo de población de Busquistar, en la ladera derecha más escarpada del barranco del río Trevélez, y que discurre por cortijos y hazas de cultivo como la Arrozuela Alta, Catifa Moreno o Panizo, cruza el Puente de los Helechales y asciende por camino más escarpado y zigzagueante, dejando atrás el Cortijo del Helechal y la Acequia de Almegijar hasta llegar al Portichuelo de Cástaras, al norte de las Minas del Conjuro.
LOCALIZACIÓN:		
Busquistar. Acceso por Camino del Helechal al este del casco urbano, en dirección al río Trevélez. Coordenadas: X:475751 Y: 4089130		
AUTENTICIDAD:	CONSERVACIÓN:	
Alto valor histórico y etnológico por su posible origen medieval y su uso continuado a lo largo de los siglos, siendo una de las vías tradicionales de comunicación en la comarca de conexión del núcleo urbano de Busquistar con Cástaras y Juviles o la parte más occidental de Trevélez, así como paisajístico por su trazado zigzagueante para salvar abrupta pendiente, desde el cual poder divisar la configuración del espacio rural cultivos aterrazados.		
PROTECCIÓN:		IDENTIFICACIÓN:


<p>424a.COM:Camino-10 CAMINO DE LA AZAYANA POR EL CORTIJO DE LOS MORENOS, OHANES</p>	  <p style="text-align: center;">Fotografía: Jose M. Visedo</p>	<p>El entorno está formado por paratas de gran valor patrimonial y paisajístico, en su primer tramo, que en general están sin cultivar, y por entorno de monte y bosque en el resto..</p>
<p>TIPO:</p>		<p>DESCRIPCIÓN:</p>
<p>2. Comunicaciones. Camino tradicional. Uso público</p>		<p>Camino empedrado, con solería de lajas horizontales en su primer tramo y con muretes laterales del mismo material, de sólida construcción, con lajas de esquistos dispuestas de forma inclinada, técnica que está presente en el barranco de Ohanes aunque no es usual en otras zonas de la Alpujarra. Una vez que se abandona la zona apartada, el camino discurre entre terrenos no cultivables, pedregosos y bosque bajo, pasando por el barranco de Quitasueños, unas decenas de metros por encima de las corraleras del mismo nombre. Desde allí enlaza hasta la Azayana. Todo este tramo es de tierra, con restos de solería.</p> <p>El principal interés etnológico y constructivo se centra en el primer tramo, especialmente en los accesos al Cortijo de los Morenos. Junto al camino encontramos elementos de interés, como albercas y otras construcciones, todas ellas en desuso.</p>
<p>LOCALIZACIÓN:</p>		<p>CONSERVACIÓN:</p>
<p>Junto al núcleo urbano de Ohanes. Salida por una pista rodada desde la circunvalación, tomando el camino a unos cien metros, a la izquierda. Coordenadas: X - 521832 Y - 4100529</p>		<p>Estado de conservación regular, pues la solería se ha fragmentado y se presenta suelta, en pequeños trozos. Por el contrario, los muros, de gran solidez, se conservan en buen estado.</p>
<p>AUTENTICIDAD:</p>		<p>Mantiene la estructura, materiales y uso tradicionales, representando un ejemplo interesante de camino con solera de piedra y muros de pizarra Gran interés etnológico, histórico y cultural. Datación no determinada, posiblemente anterior al XIX.</p>
<p>PROTECCIÓN:</p>		<p>Sin protección patrimonial histórica-artística. Intervenciones permitidas: rehabilitación y restauración con mismos materiales y técnicas constructivas.</p>
<p>IDENTIFICACIÓN:</p>		


<p>424b.COM:Camino-11 Camino de la Garrona</p>		<p>El entorno está formado por paratas de un gran valor patrimonial y paisajístico</p>
<p>TIPO:</p>		<p>DESCRIPCIÓN:</p>
<p>2. Comunicaciones. Camino tradicional. Uso público</p>		<p>Camino empedrado, con solería de lajas de esquistos pizarrosos, colocados de forma vertical y con muretes laterales del mismo material, bastante empinado.</p> <p>Se trata de uno de los caminos históricos de penetración en la vega y su existencia puede datarse a finales del periodo nazari o ya en época morisca, con independencia de que parece haber sido objeto de modificaciones posteriores de cierta entidad. Es el camino acceso a un gran número de paratas de cultivo de gran valor patrimonial por su estructura y sus balates, que se encuentran en su mayor parte en uso. Tiene varios ramales que recorren la ladera.</p>
<p>Localización:</p>		<p>CONSERVACIÓN:</p>
<p>Junto al núcleo urbano de Ohanes. Salida de la localidad hacia la vega del río. Coordenadas: X - 522386 Y - 4099144</p>		<p>Estado de conservación bueno, aunque se aprecia deterioro en algunas zonas del empedrado, que se ha llegado a perder en los tramos más complicados. Precisaría de una intervención restauradora.</p>
<p>AUTENTICIDAD:</p> <p>Mantiene la estructura, materiales y uso tradicionales, representando un ejemplo singular de camino con solera de piedra</p> <p>Gran interés etnológico, histórico y cultural.</p> <p>Datación no determinada, posiblemente de época medieval o del XVI.</p>		<p>Fotografía: Jose M. Visedo</p>
<p>PROTECCIÓN:</p>	<p>Sin protección patrimonial histórica-artística. Intervenciones permitidas: rehabilitación y restauración con mismos materiales y técnicas constructivas.</p>	




IDENTIFICACIÓN:	 <p>Fotografía: Jose M. Visedo</p>	ENTORNO:
424c.COM:Camino-12 Camino del Castañar en Ohanes		El entorno está formado por paratas de gran valor patrimonial y paisajístico, y por bosque de galería del río Chico.
TIPO:		DESCRIPCIÓN:
2. Comunicaciones. Camino tradicional. Uso público		Camino empedrado, con solería de lajas de esquistos pizarrosos, colocados de forma vertical y con muretes laterales del mismo material, de sólida construcción, no muy empinado en su primer tramo, aunque luego tiene subidas y bajadas. El camino sigue el cauce del río Chico y da acceso a numerosas explotaciones, buena parte de ellas en estado de abandono, existiendo a su vez restos de construcciones agrícolas y eras. Su existencia puede datarse a finales del período nazarí o ya en época morisca, con independencia de que parece haber sido objeto de modificaciones posteriores de cierta entidad, sobre todo en los tramos más avanzados.
LOCALIZACIÓN:		CONSERVACIÓN:
Junto al núcleo urbano de Ohanes. Salida de la localidad hacia Beires, junto al puente. Su inicio confluye con el Camino del Castillejo hasta que se bifurcan a unos quince metros. Coordenadas: X - 521758 Y - 4099597		Estado de conservación regular, pues ha perdido buena parte de su solería en algunos tramos, y otros se encuentra poco reconocibles. En algunos parajes encontramos acumulación de suciedad y desechos. Precisaría mantenimiento, limpieza y restauración..
AUTENTICIDAD:		Mantiene la estructura, materiales y uso tradicionales, representando un ejemplo singular de camino con solera de piedra Gran interés etnológico, histórico y cultural. Datación no determinada, posiblemente de época medieval o del XVI.
PROTECCIÓN:		Sin protección patrimonial histórica-artística. Intervenciones permitidas: rehabilitación y restauración con mismos materiales y técnicas constructivas.



IDENTIFICACIÓN:		Entorno:
424d.COM:Camino-13 Camino del Castillejo de Ohanes		
TIPO:	 <p>Fotografía: Jose M. Visedo</p>	El entorno está formado por paratas de un gran valor patrimonial y paisajístico
2. Comunicaciones. Camino tradicional. Uso público		DESCRIPCIÓN:
Localización:		Camino empedrado, con solería de lajas de esquistos pizarrosos, colocados de forma vertical y con muretes laterales del mismo material.
Junto al núcleo urbano de Ohanes. Salida de la localidad en dirección a Beires, en la margen derecha del río Chico. Coordenadas: X - 521758 Y - 4099597		Tiene una anchura apreciable, por haber sido usado para el paso de ganado, y permite acceder al paraje del Castillejo y a la corralera existente en el mismo. Es también el acceso a un gran número de paratas de cultivo de gran valor patrimonial por su estructura y sus balates, que se encuentran ahora en estado de abandono productivo.
AUTENTICIDAD:		Su origen es probablemente medieval, aunque no aparece citado en ninguna referencia bibliográfica.
Mantiene la estructura, materiales y uso tradicionales, representando un ejemplo singular de camino con solería de piedra Gran interés etnológico, histórico y cultural. Datación no determinada, posiblemente de época medieval.	CONSERVACIÓN:	
PROTECCIÓN:	Estado de conservación bueno, aunque se aprecia deterioro en algunas zonas del empedrado	
Sin protección patrimonial histórica-artística. Intervenciones permitidas: rehabilitación y restauración con mismos materiales y técnicas constructivas.		

IDENTIFICACIÓN:		ENTORNO:
425.COM: Puente-1 Puente Chiscar		Enclavado en el Barranco del Poqueira, sobre el río Poqueira, de profusa vegetación de galería de sauces y álamos, próximo a un molino harinero de rodezno.
TIPO:		DESCRIPCIÓN:
Puentes En uso.		<p>Puente tradicional de conexión sobre las márgenes del río Poqueira de un ojo o arco y arranque del arco y apoyo en pilas de mampostería de piedra pizarra; en los laterales hay una baranda con pilastras de mampostería reciente y troncos de madera. Se halla contiguo a un antiguo molino harinero de Gato Hierro, del cual parten sendos arranques de mampostería a uno y otro lado del barranco; se aprecian restos de un gran vano de arco de medio punto, a modo de ojo de puente, amplio y de apreciable altura, cuya conexión al camino se realizaba en una cota superior, en torno a los seis metros con respecto a la actual.</p>
LOCALIZACIÓN:		
Capileira. Margen derecha del río Poqueira, a 500 metros del casco urbano de Capileira. Coordenadas: X: 467695 Y: 4091840		CONSERVACIÓN:
AUTENTICIDAD:		<p>Buen estado de conservación del arranque del arco y apoyo en pilas y rehabilitación reciente del pretil, calzada y colocación de barandas de madera con pilares de mampostería de piedra a cada lado de ésta.</p>
<p>Apreciable valor histórico y etnológico por su localización geográfica, vía tradicional de comunicación y acceso al núcleo urbano de Capileira, así como imprescindible para la actividad agroindustrial del molino contiguo, abasteciendo a éste de grano y distribuyendo desde aquí la molienda resultante.</p>		
PROTECCIÓN:	Foto: Estefanía Fernández	
<p>Inscrito BIC: Sitio Histórico (03/5/2007). Nivel 3: Protección Estructural.</p> <p>Recuperación amplia de estructuras derruidas con materiales de construcción locales.</p>		



IDENTIFICACIÓN:		ENTORNO:
426.COM:Puente-2 Puente de Fondales; Puente romano.		Vegetación de matorral de monte bajo y galería en la ribera. Junto al bien aparecen los restos de un antiguo molino harinero de cubo y rodezno que tomaba el agua tanto del río Bermejo como Trevéz.
TIPO:		DESCRIPCIÓN:
Puentes. En uso.		Puente situado sobre el río Trevéz que conecta Fondales con una escarihueta tradicional en dirección a Órgiva, pasando por el Aljibe de Campuzano. Cuenta con un único y amplio arco u ojo, apreciadamente adintelado, que descansa sobre fuertes pilas a cada lado del barranco. Está construido con mampostería de piedra, así como su dovelaje, pretil y plataforma superior o calzada, cuyos flancos están protegidos por una baranda de metal.
LOCALIZACIÓN:		CONSERVACIÓN:
Fondales (La Tahá). Acceso por camino hacia el río Trevéz al sur del casco urbano. Coordenadas: X: 471732 Y: 4086586	Foto: Estefania Fernández Fernández	El estado de conservación es bueno, pese al deterioro ocasionado por el paso de los siglos. Una baranda de metal ha sido colocada a cada lado de la plataforma.
AUTENTICIDAD:		
Alto valor histórico y etnológico al posibilitar tradicionalmente el paso de personas y animales sobre el río Trevéz. Su datación es incierta, aunque se presupone, al menos, de origen medieval, pese a que localmente sea llamado "romano". La localización de un molino harinero junto a su flanco occidental, de grandes dimensiones y que recogía la energía para accionar sus piedras molidoras de la confluencia de los ríos Bermejo y Trevéz, hace suponer el paso de grano y harina para su distribución por los diferentes pueblos del entorno. Hoy constituye un bien de especial significación para los vecinos de La Tahá, atravesado en mayor parte por senderistas.		
PROTECCIÓN:		
Forma parte del Sitio Histórico de la Alpujarra Media y La Taha (03/5/2007). Consolidación de estructuras y limpieza de vegetación intrusiva que pudiera afectar a éstas.		



IDENTIFICACIÓN:		ENTORNO:
427.COM:Puente-3 Puente de la Tableta		Enclavado en barranco con abundante vegetación de ribera y bosque de galería, en la cual se instala un área recreativa con mesas y asientos de obra. Dos molinos, hoy en desuso, se ubicaban a pocos metros y aguas abajo de dicho barranco, el Molino de la Tableta y el de Cantarranas.
TIPO:		DESCRIPCIÓN:
Puentes. En uso.		Puente situado sobre el río Valor, a 867 metros de altitud, que conecta Valor con el camino tradicional en dirección a Yegen. Cuenta con un único y amplio arco u ojo apuntado, que descansa sobre fuertes pilas a cada lado del barranco. Está construido con mampostería de piedra, así como su plataforma o calzada, mientras que el dovelaje del arco y la cornisa es de ladrillo, con clave central de sillar de piedra, y un pretil acuciadamente más elevado por su parte central sobre la clave, fisonomía que singulariza al bien. Los flancos de su calzada están protegidos por un pequeño murete también de mampostería de piedra.
LOCALIZACIÓN:		CONSERVACIÓN:
Válor. Acceso por camino a la derecha antes del puente de Carretera A-4130, o bien desde el Barrio Cantarranas al otro lado del río. Coordenadas: X: 492232 Y: 4094404	Foto: Estefanía Fernández Fernández	El estado de conservación es bueno por recientes actuaciones de consolidación del bien, reforzando su arco y pretil y renovando su calzada.
AUTENTICIDAD:	Alto valor histórico y etnológico al posibilitar tradicionalmente el paso de personas y animales sobre el río Válor a través del Camino Real desde Yegen antes de la construcción de la actual carretera comarcal, siendo imprescindible a la hora de la articulación del territorio. Su datación es incierta, aunque se presupone, al menos, del siglo XIV, aunque sin verificar. La localización de un conjunto molinar en sus inmediaciones hace suponer el paso de grano y harina para su distribución por el casco urbano. Hoy constituye un bien de especial significación para los vecinos de Válor, de uso cotidiano por parte de éstos y senderistas. Es citado por Pedro Antonio de Alarcón, en su novela "Sesenta leguas a caballo precedidas de seis en diligencia".	
PROTECCIÓN:		



IDENTIFICACIÓN:		ENTORNO:
428.COM:Puente-4 Puente de los Helechales		
TIPO:		Enclavado en el barranco del río Trevélez, entre hazas de cultivo cultivadas y sin cultivar, en mayor medida en el margen derecho de menor pendiente.
Puentes En uso.		DESCRIPCIÓN:
LOCALIZACIÓN:		Puente tradicional de conexión sobre las márgenes del río Trevélez entre el Portichuelo de Cástaras y el núcleo de población de Busquistar, situado a 1.096 metros de altitud aproximadamente. Su pretil es e mampostería de piedra pizarra y el arranque del arco de rollizos de madera embutidos en roca. Cuenta con cuatro pilastras que sostienen barandas de hierro a cada lado de la calzada.
Busquistar. Acceso por Camino del Helechal al este del casco urbano, en dirección al río Trevélez. Coordenadas: X: 475751 Y: 4089130		
AUTENTICIDAD:		
Apreciable valor histórico y etnológico por su localización geográfica al permitir el paso por una de las vías tradicionales de comunicación en la comarca, la Escarihuela del Portichuelo, y acceso al núcleo urbano de Busquistar desde Cástaras y Juviles. Su datación es incierta, pero presumiblemente de época medieval, aunque renovado periódicamente. Destaca su tipología constructiva de arranques de madera.	 	
PROTECCIÓN:	Foto: Estefanía Fernández	CONSERVACIÓN:
		Buen estado de conservación del arranque del arco y apoyo y rehabilitación periódica del pretil, calzada y colocación de barandas de hierro con pilares de mampostería de piedra a cada lado de ésta.


IDENTIFICACIÓN:		ENTORNO:
429.COM:Puente-5 Puente de Mecina Bombarón; Puente del Camino Real de Mecina.		Profundo barranco con abundante vegetación de ribera y bosque de galería. Un total de seis molinos, hoy desaparecidos, se ubicaban a lo largo de dicho barranco, tres previos al puente y otros tres posteriores, hoy reconvertidos en alojamiento rural.
TIPO:		DESCRIPCIÓN:
Puentes. En uso.		Puente situado sobre el río Mecina que conecta Mecina Bombarón con el camino tradicional (Camino Real) en dirección a Yegen. Cuenta con un único y amplio arco u ojo, que descansa sobre fuertes pilas a cada lado del barranco. Está construido con mampostería de piedra, así como su dovelaje y plataforma o calzada, siendo su pretil acuciadamente más elevado por su parte central, fisonomía que singulariza al bien. Los flancos de su calzada están protegidos por una baranda acordonada y con postes de metal.
LOCALIZACIÓN:		
Mecina Bombarón (Alpujarra de la Sierra). Acceso por sendero a la derecha tras el puente de la Carretera A-4130 a la salida del casco urbano, en dirección a Yegen. Coordenadas: X: 486668 Y: 4093542		El estado de conservación es bueno por recientes actuaciones de consolidación del bien, incorporando una baranda de cable a cada lado de la plataforma.
AUTENTICIDAD:		
PROTECCIÓN:	Foto: Estefania Fernández Fernández	
Limpieza de vegetación intrusiva que pudiera afectar su estructura.		

5. ESPACIOS DE CULTIVO



IDENTIFICACIÓN:		ENTORNO:
430.CUL:Terrazas-1 Cultivos aterrazados de Alcútar		Límite urbano entre las construcciones del Barrio El Churre y las parcelas rústicas cultivadas.
TIPO:		DESCRIPCIÓN:
6. Elementos del paisaje. Cultivos aterrazados. Uso agrícola. Cultivado.		Parcelas agrícolas que se adaptan a las curvas de nivel del terreno, cultivando con un sistema de terrazas. Están situadas en ladera situada al sureste del núcleo urbano conocida como "Malinfiernos", siendo accesibles desde el Barrio el Churre o desde el Camino a Narila. Sus cultivos suelen ser de regadío, predominando los frutales, siendo estas manchas verdes elementos característicos del paisaje alcutero.
LOCALIZACIÓN:	CONSERVACIÓN:	
Núcleo urbano de Alcútar, Bérchules , Granada. Coordenadas: X: 483150 Y: 4091184 Barrio del Churre	Buen estado de conservación aparente.	
AUTENTICIDAD:		
En el posicionamiento y adaptación al terreno, volumen y forma, diseño y composición, y uso del espacio susceptibles.		
PROTECCIÓN:		
Núcleo urbano de Alcútar, Sitio Histórico, BIC.		


IDENTIFICACIÓN:		ENTORNO:
431.CUL:Terrazas-2 Cultivos aterrazados Barrio los Castillos		El Barrio de los Castillos se sitúa al norte del barrio de los Baenas, deslindado del núcleo urbano de Alcútar en dirección a Cádiar. Consta de muy pocas viviendas rodeadas de un entorno natural cultivable.
TIPO:		DESCRIPCIÓN:
6. Elementos del paisaje. Cultivos aterrazados. Uso agrícola. Cultivado.		
LOCALIZACIÓN:		Parcelas agrícolas que se adaptan a las curvas de nivel del terreno, cultivando con un sistema de terrazas.
Núcleo urbano de Alcútar, Bérchules , Granada. Coordenadas: X: 483239 Y: 4091762 Barrio Los Castillos Parcela catastral 18031A01000063		Están situadas en ladera donde se haya el barrio de los Castillos, en la continuación hacia el norte de la calle principal del barrio, siendo accesible desde éste. Sus cultivos son de regadío, predominando los frutales, siendo estas manchas verdes elementos característicos del paisaje alcutero.
AUTENTICIDAD:	CONSERVACIÓN:	
En el posicionamiento y adaptación al terreno, volumen y forma, diseño y composición, y uso del espacio susceptibles.	Buen estado de conservación.	
PROTECCIÓN:		
Núcleo urbano de Alcútar, Sitio Histórico, BIC.		



IDENTIFICACIÓN:		ENTORNO:
432.CUL:Terrazas-3 Cultivos aterrazados, Capileira		Manzanas urbanas compactas con tipología de vivienda unifamiliar algunas de ellas conectadas entre sí por tinaos en un discurrir por calles estrechas que salvan las curvas de nivel del terreno montañoso sobre el que se asienta Capileira.
TIPO:		DESCRIPCIÓN:
Espacio rural Cultivos aterrazados. Uso agrícola.		Situada en el entorno periurbano en el límite con lo construido se sitúa este espacio agrícola aterrazado, en la zona NO del pueblo.
LOCALIZACIÓN:		
Núcleo urbano de Capileira, Granada. Coordenadas: 467953 Y: 4090632 Zona NO		Las parcelas situadas en la ladera trabajan con bancales que se adaptan a las curvas de nivel el terreno para poder cultivarlo. Tiene plantados árboles frutales y cultivos tradicionales.
AUTENTICIDAD:		
En el posicionamiento y adaptación al terreno, volumen y forma, diseño y composición, materiales y sistemas constructivos, y uso del espacio urbano susceptibles.		CONSERVACIÓN:
PROTECCIÓN:		Buen estado de conservación.
Núcleo urbano de Capileira, Conjunto Histórico, BIC. Intervenciones permitidas: rehabilitación y restauración con mismos materiales y técnicas constructivas.		

IDENTIFICACIÓN:		ENTORNO:
433.CUL:Terrazas-4 Zona de cultivos aterrazados de la parte alta de cástaras		El paraje se encuentra en el entorno del Barrio Alto de Cástaras y por encima del mismo. Se extiende de forma radial hacia el norte, siguiendo el Camino Real de Trevélez; hacia el este, por el camino hacia Juviles; y hacia el sureste, hacia el Caminillo Viejo de Nieves y el propio núcleo de Cástaras.
TIPO:		DESCRIPCIÓN:
1. Ámbitos paisajísticos 1.2. Zonas de cultivo en terrazas		<p>Se trata de un paraje complejo integrado por las tierras de cultivo que rodean al Barrio Alto de Cástaras, y las que se extienden en los márgenes de los cuatro caminos de origen antiguo que, desde el núcleo (también desde el barrio medio), parten el primero por la escarihuela del Camino Real de Trevélez hacia el Portichuelo; el segundo hacia los Prados de Villareal a través del Barranco de la Alberquilla; el tercero que se dirige a Juviles, a través del Barranco del Gayumbar y el paraje de la Fuente Solís, y que ya aparece citado en el Libro de Apeo de Cástaras y Nieves de 1574; y finalmente, el Caminillo Viejo de Cástaras a Nieves, también recogido en los libros de apeo.</p> <p>Los tres primeros transcurren por un entorno agrícola en retroceso, con paratas en algunos casos en uso (fresas, frambuesas), existiendo diversos cortijos abandonados con interesantes ejemplos de la arquitectura tradicional y elementos etnológicos diversos como eras, acequias y albercas.</p> <p>El camino de la Fuente Solís presenta un gran valor paisajístico en todo su recorrido, y agricultura tradicional en su extremo norte. Y del Caminillo Viejo, se incluye su inicio y las zonas de cultivo que se encuentran en su entorno, pues después entra en ladera pedregosa y seca hasta su final.</p>
LOCALIZACIÓN:		CONSERVACIÓN:
Barrio Alto de Cástaras. Provincia de Granada Coordenadas: X: 476990 Y: 4089133		<p>Los caminos y la escarihuela se conservan en aceptable estado, al estar en uso deportivo y turístico.</p> <p>Las construcciones y cortijos están, por lo general, en estado de abandono, salvo aquellas que han sido rehabilitadas por extranjeros o como vivienda temporal.</p> <p>En general, los cultivos están en retroceso, y se ven un número bastante importante de paratas abandonadas.</p>
AUTENTICIDAD:		
Se mantiene la autenticidad del paisaje conjunto, así como de los elementos culturales que lo conforman: caminos, paratas de cultivo, acequias, construcciones...		
Es un buen ejemplo de la adaptación agrícola en el paisaje de la Alpujarra Media		
PROTECCIÓN:		
Actualmente está incluido como BIC dentro del Sitio Histórico de la Alpujarra Media y La Taha (2007). Actuaciones permitidas: Mantenimiento y conservación de espacios agrícolas y naturales. Consolidación, rehabilitación y/o restauración de los edificios e infraestructuras existentes. Actuaciones no permitidas: Demolición de balates, explanaciones de terreno, edificios de gran volumetría, invernaderos, entubado de acequias, instalaciones e infraestructuras de gran impacto visual o ambiental.		



IDENTIFICACIÓN:		ENTORNO:
434.CUL:Terrazas-5 Zona de cultivos de Bérchules		<p>El paraje se encuentra en el valle del río Grande de Bérchules, que se convierte posteriormente, tras pasar por Cádiar, en el río Guadalfeo, en una ladera bastante en pendiente, en su margen derecha.</p>
TIPO:		DESCRIPCIÓN:
2. Ámbitos paisajísticos 1.3. Cultivos aterrazados		<p>Se trata de un ejemplo significativo del sistema de cultivo en paratas en zona de fuerte implantación habitacional. El ámbito paisajístico comprende la zona de cultivos situada por debajo de los núcleos de Alcútar y Bérchules, hasta el río, más la zona de paratas situadas en la parte superior de ambas localidades.</p>
LOCALIZACIÓN:		<p>El paisaje resultante de la acción agrícola es diferente del de otros ámbitos cercanos, al resolverse en paratas suavemente inclinadas, con poco escalonamiento por tanto, y con mucha vegetación de ribera procedente de los arroyos y chorreras de las acequias que riegan el ámbito.</p>
Valle del río Grande (cuenca alta del Guadalfeo). Municipio de Bérchules. Provincia de Granada Coordenadas: X: 482819 Y: 4093013		<p>En este espacio se incluyen algunos elementos de interés individualizado, como los caminos de Ferrerirola y del río, y el Puente sobre este, que da inicio a la escarihuela del Helechal. Contiene igualmente algunas construcciones rurales que están en uso, y varias ruinas de cortijos, entre las que las más interesantes se sitúan en la zona cercana al Paraje de La Mezquita.</p>
AUTENTICIDAD:	Foto: José M. Visedo.	CONSERVACIÓN:
<p>Se mantiene la autenticidad del paisaje conjunto, así como de los elementos culturales que lo conforman: caminos, paratas de cultivo ...</p> <p>Paraje de interés por la interacción entre el sistema de cultivos en paratas y el intenso poblamiento.</p>		<p>La estructura de paratas se conserva en buen estado, y el paisaje persiste en lo básico, aunque existen claros riesgos para el paisaje:</p> <ul style="list-style-type: none"> - El abandono del cultivo en buena parte de las paratas incluidas en el ámbito, lo que deteriorará la vegetación, especialmente como consecuencia del desuso de las acequias de riego. - La presión urbanística, con la aparición de diversos núcleos menores.
PROTECCIÓN:	Foto: Ángel Bañuelos.	
<p>Actualmente está incluido como BIC dentro del Sitio Histórico de la Alpujarra Media y La Taha (2007).</p> <p>Actuaciones permitidas: Mantenimiento y conservación de espacios agrícolas y naturales. Consolidación y/o restauración de los edificios e infraestructuras incluidos en inventario</p> <p>Actuaciones no permitidas: Demolición de balates, explanaciones de terreno, edificios de gran volumetría, invernaderos, entubado de acequias, instalaciones e infraestructuras de gran impacto visual.</p>		

IDENTIFICACIÓN:		ENTORNO:
435.CUL:Terrazas-6 Zona de cultivos de Busquistar		El paraje se encuentra en el valle del río Trevélez, en una ladera muy en pendiente, en su margen derecha. Situado inmediato a La Taha y al Paraje de La Mezquita y Panjuila..
TIPO:	Foto: Angel Bañuelos	DESCRIPCIÓN:
3. Ámbitos paisajísticos 1.4. Cultivos aterrazados		<p>Se trata de un ejemplo especialmente significativo del sistema de cultivo en paratas típico de la Alpujarra. El ámbito paisajístico comprende la zona de cultivos situada por debajo del núcleo, hasta el río.</p> <p>El paisaje resultante de la acción agrícola es fuertemente escalonado, con paratas irregulares de tamaño variable, que siguen el modelo de distribución de cultivos tradicional.</p> <p>En este espacio se incluyen algunos elementos de interés individualizado, como los caminos de Farrerirola y del río, y el Puente sobre este, que da inicio a la escarihuela del Helechal. Contiene igualmente algunas construcciones rurales que están en uso, y varias ruinas de cortijos, entre las que las más interesantes se sitúan en la zona cercana al Paraje de La Mezquita.</p>
LOCALIZACIÓN:		CONSERVACIÓN:
Valle del río Trevélez. Municipio de Busquistar. Provincia de Granada Coordenadas: X: 474063 Y: 4088433		<p>La estructura de paratas se conserva en buen estado, aunque existen claros riesgos para el paisaje:</p> <ul style="list-style-type: none"> - El abandono del cultivo en buena parte de las paratas incluidas en el ámbito, lo que deteriorará la vegetación, especialmente como consecuencia del desuso de las acequias de riego. - El deterioro de los balates y caminos, como consecuencia d el falta de mantenimiento.
AUTENTICIDAD:	Foto: José M. Visedo	
<p>Se mantiene la autenticidad del paisaje conjunto, así como de los elementos culturales que lo conforman: caminos, paratas de cultivo, construcciones...</p> <p>Paraje de alto interés paisajístico, por ser representativo de la forma en que se adapta el medio a las tareas agrícolas.</p> <p>No ha sido modificado de forma importante en casi ningún aspecto.</p>		
PROTECCIÓN:		
<p>Actualmente está incluido como BIC dentro del Sitio Histórico de la Alpujarra Media y La Taha (2007).</p> <p>Actuaciones permitidas: Mantenimiento y conservación de espacios agrícolas y naturales. Consolidación y/o restauración de los edificios e infraestructuras incluidos en inventario</p> <p>Actuaciones no permitidas: Demolición de balates, explanaciones de terreno, edificios de gran volumetría, invernaderos, entubado de acequias, instalaciones e infraestructuras de gran impacto visual.</p>		



IDENTIFICACIÓN:		ENTORNO:
436.CUL:Terrazas-7 Zona de cultivos de Níeles		El paraje se encuentra en la ladera sur de los cerros Alfagia (1.254 m) y Cerrajón (1.404 m), por debajo y en los lados del núcleo de Níeles. El entorno es terreno seco y pedregoso. Por encima se encuentra el Albarcón de Níeles, que regula el regadío de la zona.
TIPO:		DESCRIPCIÓN:
4. Ámbitos paisajísticos 1.5. Cultivos aterrazados		Se trata de un ejemplo significativo del sistema de cultivo en paratas en zona de cota media (entre 850 y 1000 msnm), en un entorno seco y pedregoso que ha sido transformado de una forma muy evidente por la labor del hombre.
LOCALIZACIÓN:		El ámbito incluye, por un lado, las paratas situadas por debajo del pueblo, en una ladera de pendiente muy acentuada, que llega hasta el río de la rambla de Níeles, en el paraje denominado “de las ánimas”. La estructura es de paratas irregulares y variables en tamaño, con una red de ramales de acequia muy extensa y con un camino, de origen medieval (ya figuraba referenciado en los Libros de Apeo), que funciona como eje central de este paraje. En el acceso desde el pueblo, se sitúan tres eras de gran interés.
Núcleo de Níeles. Municipio de Cástaras. Provincia de Granada Coordenadas: X: 479674 Y: 4087598		Además, se incluye igualmente la zona de paratas situada junto al pueblo, en su parte occidental, sobre la carretera, especialmente interesantes por sus balates y estructura. Los balates están contruidos en piedra seca, caliza y la disposición de la vegetación en los mismos mantiene los criterios tradicionales.
AUTENTICIDAD:	Foto: Ángel Bañuelos	CONSERVACIÓN:
Se mantiene la autenticidad del paisaje conjunto, así como de los elementos culturales que lo conforman: caminos, paratas de cultivo, eras, acequias ... Paraje de interés por ser un buen ejemplo de la conversión de zonas muy secas en cultivos aterrazados de regadío.	La estructura de paratas se conserva en buen estado en las zonas más altas del ámbito, y el paisaje persiste en lo básico, aunque existen claros riesgos para el paisaje: - El abandono del cultivo en buena parte de las paratas incluidas en el ámbito, especialmente en la parte más baja del mismo, lo que deteriorará la vegetación, especialmente como consecuencia del desuso de las acequias de riego.	
PROTECCIÓN:		
Actualmente está incluido como BIC dentro del Sitio Histórico de la Alpujarra Media y La Taha (2007). Actuaciones permitidas: Mantenimiento y conservación de espacios agrícolas y naturales. Consolidación y/o restauración de los edificios e infraestructuras incluidos en inventario Actuaciones no permitidas: Demolición de balates, explanaciones de terreno, edificios de gran volumetría, invernaderos, entubado de acequias, instalaciones e infraestructuras de gran impacto visual.		

IDENTIFICACIÓN:		ENTORNO:
437.CUL:Terrazas-8 Zona de cultivos de Tímar		<p>El paraje se encuentra en la ladera sur del Cerro del Fuerte, por debajo y al este del núcleo de Tímar, entre los Barrancos de Lobras y de Nieves. El entorno es terreno seco y pedregoso.</p>
TIPO:	Foto: Ángel Bañuelos	DESCRIPCIÓN:
5. Ámbitos paisajísticos 1.6. Cultivos aterrazados		<p>Se trata de un ejemplo significativo del sistema de cultivo en paratas en zona de cota media (entre 850 y 1000 msnm), en un entorno seco y pedregoso que ha sido transformado de una forma muy evidente por la labor del hombre.</p> <p>El ámbito incluye, por un lado, las paratas situadas por debajo del pueblo, en una ladera de pendiente poco acentuada, que llega hasta el cauce del barranco de Lobras. La estructura es de paratas irregulares y variables en tamaño, aunque en general amplias regadas por dos acequias, la de Tímar y la de los Castaños o de lobras.</p> <p>Además, se incluye igualmente la zona de paratas situada junto al pueblo, en su parte oriental, sobre la carretera, especialmente interesantes por sus balates y estructura y en la que encontramos restos de un Molino y otras infraestructuras tradicionales.</p>
LOCALIZACIÓN:		CONSERVACIÓN:
Núcleo de Tímar. Municipio de Lobras. Provincia de Granada Coordenadas: X: 481181 Y: 4088922		<p>La estructura de paratas se conserva en buen estado en las zonas más altas del ámbito, y el paisaje persiste en lo básico, aunque existen claros riesgos para el paisaje:</p> <ul style="list-style-type: none"> - El abandono del cultivo en buena parte de las paratas incluidas en el ámbito, especialmente en la parte más baja del mismo, lo que deteriorará la vegetación, especialmente como consecuencia del desuso de las acequias de riego.
AUTENTICIDAD:		
<p>Se mantiene la autenticidad del paisaje conjunto, así como de los elementos culturales que lo conforman: caminos, paratas de cultivo, eras, acequias ...</p> <p>Paraje de interés por ser un buen ejemplo de la conversión de zonas muy secas en cultivos aterrazados de regadío.</p>		
PROTECCIÓN:		
<p>Actualmente está incluido como BIC dentro del Sitio Histórico de la Alpujarra Media y La Taha (2007).</p> <p>Actuaciones permitidas: Mantenimiento y conservación de espacios agrícolas y naturales. Consolidación y/o restauración de los edificios e infraestructuras incluidos en inventario</p> <p>Actuaciones no permitidas: Demolición de balates, explanaciones de terreno, edificios de gran volumetría, invernaderos, entubado de acequias, instalaciones e infraestructuras de gran impacto visual.</p>		



IDENTIFICACIÓN:		ENTORNO:
438.CUL:Terrazas-9 Cultivos de Fondales		Situada en la zona oriental de Fondales, rodeada de parcelas cultivables, en el límite urbano con el terreno rural, desde donde se disfrutan vistas sobre la Sierra de la Contraviesa.
TIPO:		DESCRIPCIÓN:
Huerto urbano. Uso agrícola		<p>La parcela 15686 se encuentra situada en la zona más baja del Barrio Alto de Fondales y se puede acceder a ella a través del Barranco Agrio y de la calle de la Higuera, de la que se separa con un muro de contención de pizarra ejecutado en piedra seca que marca el contorno de la vía pública. Sobre este muro se ha colocado una valla metálica de separación.</p> <p>El terreno se adapta a la pendiente con terrazas abancaladas donde se cultivan frutales y especies de la zona.</p>
LOCALIZACIÓN:		CONSERVACIÓN:
Núcleo urbano de Fondales, Granada. Coordenadas: X:471554 Y: 4086875 Barrio Alto, calle de la Higuera		Buen estado de conservación.
AUTENTICIDAD:		
En el posicionamiento y adaptación al terreno, volumen y forma, diseño y composición, materiales y sistemas constructivos y uso del espacio urbano susceptibles.		
PROTECCIÓN:		
Núcleo urbano de Fondales, Sitio Histórico, BIC. Intervenciones permitidas: las actuales de cultivo.		

IDENTIFICACIÓN:		ENTORNO:
439.CUL:Terrazas-10 Cultivos Haza Naranjo de Fondales		Situada en la zona meridional de Fondales, rodeada de parcelas cultivables, en el límite urbano con el terreno rural, desde donde se disfrutan vistas sobre la Sierra de la Contraviesa.
TIPO:		DESCRIPCIÓN:
Huerto urbano. Uso agrícola		
LOCALIZACIÓN:		La parcela se encuentra situada en la zona más baja del Barrio Bajo de Fondales y se puede acceder a ella a través de las calles de la Era o del Bosque. En sus proximidades se encuentran las eras, lo que denota que esta zona ha sido cultivada históricamente.
Núcleo urbano de Fondales, Granada. Coordenadas: 471388; Y: 4086639 Haza Naranjo		
AUTENTICIDAD:		
En el posicionamiento y adaptación al terreno, volumen y forma, diseño y composición, materiales y sistemas constructivos y uso del espacio urbano susceptibles. Elemento discordante: invernadero de pequeñas dimensiones en sus proximidades.		El terreno se adapta a la pendiente con terrazas abancaladas donde se cultivan frutales y especies de la zona.
PROTECCIÓN:		CONSERVACIÓN:
Núcleo urbano de Fondales, Sitio Histórico, BIC. Intervenciones permitidas: las actuales de cultivo.		Buen estado de conservación.

6. NÚCLEOS DE POBLACIÓN

IDENTIFICACIÓN		ENTORNO:
439a.NUC:Pueblo-1 PAMPANEIRA		Paisaje montañoso en plena Comarca de las Alpujarras, rodeado de cultivos en terrazas, enclavado dentro del Barranco del río Poqueira, en la ladera meridional de Sierra Nevada, situado casi en el fondo del profundo barranco que forma el Río Poqueira.
TIPO:		DESCRIPCIÓN:
1. Núcleos urbanos		Formación irregular, con crecimientos apoyados en los caminos rurales; posteriormente se unen y colmatan los espacios intermedios entre núcleos. El núcleo queda determinado por sus construcciones en forma paralelepípedica encaladas en blanco derramándose en forma orgánica por la ladera, contrastando con la imagen grisácea de sus cubiertas de launa y el perfil característico de sus chimeneas. Presenta una estructura compacta. La trama urbana se adapta a los desniveles topográficos existentes: Barrio Bajo casi llano (una meseta); Barrio Alto pendientes del 50%. Desarrollo de calles paralelas a las curvas de nivel, conectadas entre sí por otras perpendiculares con inclinaciones más acusadas. Formación irregular. Estructura más compacta que resto núcleos del valle, con zonas expansión y mayor encajonamiento en el fondo. Calles estrechas, tortuosas, de amplitudes variables, en pendiente (la mayoría sólo para peatones y animales de carga). Importante presencia de "adarves", y algunos casos de calles que cruzan bajo edificios. La tipología edificatoria predominante es de vivienda rural unifamiliar característica de la Alpujarra, con identificación intensiva y baja densidad, con crujiás perpendiculares o paralelas a fachada, según pendiente. Esta arquitectura se atiene a unas costumbres, técnicas, materiales y necesidades casi inmutables desde hace siglos, lo que le infunde su carácter unitario. Los núcleos de módulo familiar se forman por agrupación de células en forma orgánica, dando lugar a una variedad y vivacidad del paisaje urbano, prolongando hacia el exterior los límites de la casa a través de los "tinaos".
LOCALIZACIÓN:		
Pampaneira, Barranco del Poqueira, Granada Coordenadas: X: 467890; Y: 4088435. La edificación se desarrolla entre los 1.030-1.145 m		
AUTENTICIDAD:		
Mantiene la autenticidad en posición, la relación con el entorno agrícola, el entramado urbano, el parcelario y la arquitectura. Mantiene un importante número de viviendas con autenticidad en la forma, los materiales y el uso, así como en los elementos asociados a los edificios.		CONSERVACIÓN: En los últimos años ha habido una gran afluencia turística que ha estabilizado la población residente y está provocando serias transformaciones en el municipio y en la mentalidad de los residentes tradicionales. Anteriormente el asentamiento estaba integrado en el medio, ahora aparecen construcciones con materiales ajenos a los tradicionales, y tipologías nuevas que producen una inadecuación entre la trama urbana existente y el volumen de población residente. De esta forma aparecen fuertes procesos especulativos con la creación de una economía sumergida en torno al desarrollo turístico y al abandono de las actividades tradicionales.
PROTECCIÓN:		
Declarado Conjunto Histórico, BIC. Cuenta con planeamiento de protección. Actuaciones permitidas: Mantenimiento, restauración y rehabilitación de edificios y espacios públicos. Actuaciones no permitidas: Demolición de edificios tradicionales y sustitución, salvo reconstrucción con los materiales recuperables del edificio antiguo. En los edificios modernos, si se proyecta demolición debe sustituirse por construcción tradicional.		

IDENTIFICACIÓN		ENTORNO:
440.NUC:Pueblo-2 CAPILEIRA		Paisaje montañoso enclavado dentro del Barranco del río Poqueira, en la ladera meridional de Sierra Nevada.
TIPO:		DESCRIPCIÓN:
2. Núcleos urbanos		Está situado en la parte noroeste de la Alpujarra Granadina Gran parte de su término municipal pertenece al Parque Nacional de Sierra Nevada, y forma parte del Conjunto Histórico del Barranco de Poqueira. Su nombre proviene del latín " <i>Capillaria</i> ", que significa « <i>cabellera</i> », lo que alude al hecho de ser el pueblo más alto del barranco
LOCALIZACIÓN:		El origen del pueblo parece haber estado en la zona occidental, que coincide así mismo con las cotas más bajas, donde podemos encontrar casas populares con restos arqueológicos. La Iglesia no sólo sirve de hito y referencia en el paisaje, sino que además es un elemento organizador de la trama urbana, ubicándose en el centro del pueblo. El área de crecimiento ha ido hacia el extremo oriental aunque podemos encontrar el barrio del Castillo y las eras del camino de la Rúa en la zona oeste. Supone una gran brecha en la trama urbana los equipamientos compuestos por: las zonas deportivas, aparcamientos y el Parque del Maestro Nevot, que han dejado sin continuidad en la trama urbana a las casas más antiguas del barrio del Perchel, manteniéndose sólo en la zona más baja donde se ubica el Lavadero Viejo y la fuente de la Pileta.
Capileira, Barranco del Poqueira, Granada Coordenadas: X: 468069 Y: 4088435		CONSERVACIÓN:
AUTENTICIDAD:	Las manzanas urbanas sitas en la zona más baja del pueblo mantienen los sistemas constructivos, mientras que en su zona más alta numerosas han sufrido transformaciones y se mezclan con las nuevas construcciones.	
Mantiene la autenticidad en posición, la relación con el entorno agrícola, el entramado urbano, el parcelario y la arquitectura. Mantiene un importante número de viviendas con autenticidad en la forma, los materiales y el uso, así como en los elementos asociados a los edificios.	Goza de una gran actividad turística en detrimento de la actividad agropecuaria que ha disminuido, lo que ha producido cambios en las casas populares, transformando las estancias dedicadas a la actividad agropecuaria en dormitorios.	
PROTECCIÓN:	La zona de expansión ha mantenido la imagen tradicional de la casa popular, como ocurre en el barrio del Cubo; a veces introduciendo pequeñas variantes que responden a la moda de dejar vistos los dinteles de madera con escuadria y de color marrón.	
Declarado Conjunto Histórico, BIC. Cuenta con planeamiento de protección. Actuaciones permitidas: Mantenimiento, restauración y rehabilitación de edificios y espacios públicos. Actuaciones no permitidas: Demolición de edificios tradicionales y sustitución, salvo reconstrucción con los materiales recuperables del edificio antiguo. En los edificios modernos, si se proyecta demolición debe sustituirse por construcción tradicional.		



IDENTIFICACIÓN		ENTORNO:
441.NUC:Pueblo-3 BUBIÓN		<p>Paisaje montañoso enclavado dentro del Barranco del río Poqueira, en la ladera meridional de Sierra Nevada.</p>
TIPO:	DESCRIPCIÓN:	
<p>3. Núcleos urbanos</p>	<p>Está situado en la parte noroeste de la Alpujarra Granadina. Limita con los municipios de: Lanjarón, Capileira, La Tahá, Pampaneira y Soportújar. Gran parte de su término municipal pertenece al Parque Nacional de Sierra Nevada, y forma parte del Conjunto Histórico del Barranco de Poqueira.</p> <p>La carretera que conecta Pampaneira con Capileira divide el núcleo urbano en dos zonas diferenciadas, quedando en la parte oriental la zona de expansión urbana y en la zona occidental el centro histórico. Cuanto más nos adentramos hacia el oeste y hacia las cotas inferiores más antiguas son las edificaciones, destacando el Barrio Bajo y los alrededores de la calle Lavadero. Su límite urbano inferior se funde con el entorno natural a través de numerosas parcelas abancaladas y cultivadas.</p>	
LOCALIZACIÓN:	<p>Son muy importantes en la trama urbana los huertos de la zona sur, así como el espacio generado por el conjunto de: la Iglesia con su plaza, el Ayuntamiento y el Museo de la Alpujarra.</p> <p>Goza de una gran actividad turística en detrimento de la actividad agropecuaria que ha disminuido, lo que ha producido cambios en las casas populares, transformando las estancias dedicadas a la actividad agropecuaria en dormitorios.</p>	
LOCALIZACIÓN: Bubión, Barranco del Poqueira, Granada Coordenadas: X: 468381 Y: 4089519	CONSERVACIÓN:	
AUTENTICIDAD:	<p>Las manzanas urbanas sitas en la zona más baja del pueblo mantienen los sistemas constructivos, mientras que en su zona más alta numerosas han sufrido transformaciones.</p> <p>La zona de expansión ha mantenido la imagen tradicional de la casa popular, introduciendo pequeñas variantes que responden a la moda de dejar vistos los dinteles de madera con escuadría y de color marrón.</p>	
Mantiene la autenticidad en posición, la relación con el entorno agrícola, el entramado urbano, el parcelario y la arquitectura.		
PROTECCIÓN:		
Declarado Conjunto Histórico, BIC. Cuenta con planeamiento de protección. Actuaciones permitidas: Mantenimiento, restauración y rehabilitación de edificios y espacios públicos. Actuaciones no permitidas: Demolición de edificios tradicionales y sustitución, salvo reconstrucción con los materiales recuperables del edificio antiguo. En los edificios modernos, si se proyecta demolición debe sustituirse por construcción tradicional.		



IDENTIFICACIÓN:		ENTORNO:
442.NUC:Pueblo-4 CAPILERILLA		<p>Forma parte de un conjunto de núcleos urbanos, denominado La Tahá, que está rodeado de un entorno natural en ladera donde se conjugan los bosques con las zonas cultivables.</p>
TIPO:		DESCRIPCIÓN:
<p>1. Núcleos urbanos</p>		<p>Situado al N de Pitres por su cercanía a éste - aproximadamente 1 Km.- puede considerarse un barrio anexo a la cabecera municipal. Existe una diferencia de cota de 100 metros entre ellos, por lo que desde Capilerilla se disfruta de una interesante perspectiva de Pitres y de todo el término municipal de la Tahá con de sus distintos núcleos.</p> <p>Su morfología está fuertemente condicionada por la topografía, respondiendo a la de un asentamiento en media ladera con una disposición escalonada de la edificación. Su disposición es alargada orientándose en la dirección E-O, transversal a la línea de máxima pendiente de la ladera, apoyándose en las curvas de nivel. Se accede a cota 1.350, por la carretera que viene de Pitres y que en su prolongación conforma el borde sur del núcleo. Esta vía constituye el límite entre las construcciones y las parcelas agrícolas. Junto a ella y en el extremo este del núcleo, se ubican algunas edificaciones residenciales diseminadas, el edificio del antiguo colegio y la era, que se convierte junto con el lavadero, en el principal espacio público y ámbito de sociabilidad para sus habitantes. No es posible distinguir entre viario principal y secundario. De trazado generalmente quebrado e irregular, son de dimensiones reducidas con una anchura que mantiene una proporción casi siempre menor que la altura de la edificación contigua. Muchas de estas calles longitudinales presentan la mayor parte de su desarrollo cubierto por el vuelo de la edificación colindante - terrazas o cuerpos construidos de las plantas superiores-, creando espacios de transición entre lo público y lo privado.</p>
LOCALIZACIÓN:	CONSERVACIÓN:	
<p>Capilerilla, La Tahá, Granada</p> <p>Coordenadas : X: 470833 Y: 4088504</p>	<p>Aunque existen noticias de pobladores anteriores, tanto la estructura actual de la trama urbana, como las parcelas de cultivos, se configuraron a partir del asentamiento en la comarca de los moriscos expulsados de Granada en el siglo XV.</p> <p>Edificaciones en su mayoría muy bien conservadas.</p>	
AUTENTICIDAD:	<p>Mantiene la autenticidad en posición, la relación con el entorno agrícola, el entramado urbano, el parcelario y la arquitectura.</p> <p>Gran número de viviendas conservan las características históricas del núcleo.</p>	
PROTECCIÓN:	<p>Está declarado Bien de Interés Cultural. Pertenece al Sitio Histórico de la Alpujarra Media Granadina y La Tahá.</p> <p>Actuaciones permitidas: Mantenimiento, restauración y rehabilitación de edificios y espacios públicos.</p> <p>Actuaciones no permitidas: Demolición de edificios tradicionales y sustitución, salvo reconstrucción con los materiales recuperables del edificio antiguo.</p> <p>En los edificios modernos, si se proyecta demolición debe sustituirse por construcción tradicional.</p>	



IDENTIFICACIÓN:		ENTORNO:
443.NUC:Pueblo-5 MECINA		<p>Forma parte de un conjunto de núcleos urbanos, denominado La Tahá, que está rodeado de un entorno natural en ladera donde se conjugan los bosques con las zonas cultivables.</p>
TIPO:		DESCRIPCIÓN:
<p>2. Núcleos urbanos</p>		<p>La estructura urbana presenta cierta disgregación. Se compone de un primer núcleo, el asentamiento primitivo, que participa de los rasgos propios del urbanismo alpujarreño; y de un área de desarrollo y crecimiento urbano emplazada más al SO siguiendo la carretera que conduce a Mecinilla, donde se ubican unos edificios dotacionales que también dan servicio al núcleo de Mecinilla: iglesia, colegio y consultorio médico, agrupados en torno a una plaza, así como un conjunto de nuevas construcciones enfocadas al turismo, entre las que destaca desafortunadamente un hotel, siendo esta la zona de menor valor e interés del área patrimonial.</p>
LOCALIZACIÓN:		<p>La estructura urbana de la aparte antigua se caracteriza por la agrupación de las viviendas en manzanas muy colmatadas, ordenadas por un viario principal de desarrollo longitudinal y mayor ancho de calzada y un viario secundario, transversal al anterior, con calles muy estrechas en forma de rampas o escaleras que salvan la pendiente de la ladera y enmarcan la Sierra de Mecina. Son numerosos los tramos de estas calles cubiertos por tinaos, balcones, terrazas etc. que junto a la irregularidad de su trazado y de la morfología crean secuencias espaciales de gran valor estético y patrimonial. La carretera que conduce a Ferreirola es el elemento que estructura la trama urbana. En paralelo a la misma se desarrollan las calles principales, especialmente la calle San Marcos, en las que aparece una arquitectura doméstica más culta que busca en la disposición, tipología y ornamentación de sus huecos establecer cierto orden y jerarquía compositiva.</p>
LOCALIZACIÓN: Mecina, La Tahá, Granada Coordenadas : X: 471301 Y:4087223 El núcleo primitivo está entre las cotas 1.050 y 1.040 m.		CONSERVACIÓN:
AUTENTICIDAD:	<p>Aunque existen noticias de pobladores anteriores, tanto la estructura actual de la trama urbana, como las parcelas de cultivos, se configuraron a partir del asentamiento en la comarca de los moriscos expulsados de Granada en el siglo XV.</p> <p>No obstante las casas populares se han ido adaptando a los usos actuales y existen algunas de nueva construcción o o antiguas muy transformadas.</p>	
<p>Mantiene la autenticidad en posición, la relación con el entorno agrícola, el entramado urbano, el parcelario y la arquitectura.</p> <p>En la actualidad se están ejecutando obras poco respetuosas con los sistemas y técnicas tradicionales de construcción.</p>		
PROTECCIÓN:		
<p>Está declarado Bien de Interés Cultural. Pertenece al Sitio Histórico de la Alpujarra Media Granadina y La Tahá.</p> <p>Actuaciones permitidas: Mantenimiento, restauración y rehabilitación de edificios y espacios públicos. Actuaciones no permitidas: Demolición de edificios tradicionales y sustitución, salvo reconstrucción con los materiales recuperables del edificio antiguo. En los edificios modernos, si se proyecta demolición debe sustituirse por construcción tradicional.</p>		



IDENTIFICACIÓN:		ENTORNO:
444.NUC:Pueblo-6 MECINILLA		<p>Forma parte de un conjunto de núcleos urbanos, denominado La Tahá, que está rodeado de un entorno natural en ladera donde se conjugan los bosques con las zonas cultivables.</p>
TIPO:		DESCRIPCIÓN:
<p>3. Núcleos urbanos</p>		<p>La morfología del núcleo se ve condicionada por la topografía con una posición en media ladera con una pendiente casi uniforme en el sentido de la misma y la consecuente disposición escalonada de la edificación. Se mantiene la estructura urbana tradicional, sin que haya sufrido alteraciones ni importantes procesos de sustitución o crecimiento, con la edificación agrupada formando un núcleo compacto sin apenas construcciones diseminadas, ubicadas estas en los bordes urbanos (especialmente en la carretera de acceso) como elementos de transición entre éste y las parcelas agrícolas.</p>
LOCALIZACIÓN:		<p>Fuertemente imbricado en la estructura de parcelación agrícola, sus paratas constituyen los límites de las manzanas de borde.</p>
<p>Mecinilla, La Tahá, Granada Coordenadas: X: 471316 Y: 4087032 Se desarrolla entre las cotas 1.010 y 1.000 m.</p>		<p>Están presentes las tipologías arquitectónicas propias del urbanismo alpujarreño como los terraos, tinaos, adarves y pasos a las huertas; así como algún ejemplo de arquitectura residencial con programa formal y compositivo mas elaborado. La fuente y la era se convierten por su condición de uso colectivo relacionado con las labores agrícolas y la ausencia de edificios singulares, plazas o ensanchamientos de la trama, en los principales ámbitos de sociabilidad del núcleo.</p>
AUTENTICIDAD:	CONSERVACIÓN:	
<p>Mantiene la autenticidad en posición, la relación con el entorno agrícola, el entramado urbano, el parcelario y la arquitectura.</p>	<p>Aunque existen noticias de pobladores anteriores, tanto la estructura actual de la trama urbana, como las parcelas de cultivos, se configuraron a partir del asentamiento en la comarca de los moriscos expulsados de Granada en el siglo XV.</p> <p>No obstante las casas populares se han ido adaptando a los usos actuales .</p>	
PROTECCIÓN:		
<p>Está declarado Bien de Interés Cultural. Pertenece al Sitio Histórico de la Alpujarra Media Granadina y La Tahá.</p> <p>Actuaciones permitidas: Mantenimiento, restauración y rehabilitación de edificios y espacios públicos.</p> <p>Actuaciones no permitidas: Demolición de edificios tradicionales y sustitución, salvo reconstrucción con los materiales recuperables del edificio antiguo.</p> <p>En los edificios modernos, si se proyecta demolición debe sustituirse por construcción tradicional.</p>		



IDENTIFICACIÓN:		ENTORNO:
445.NUC:Pueblo-7 FONDALES		Forma parte de un conjunto de núcleos urbanos, denominado La Tahá, que está rodeado de un entorno natural en ladera donde se conjugan los bosques con las zonas cultivables.
TIPO:		DESCRIPCIÓN:
4. Núcleos urbanos		La trama urbana presenta dos ejes de desarrollo en sentidos opuestos que han generado dos áreas de crecimiento bien diferenciadas: los denominados barrios Alto y Bajo.
LOCALIZACIÓN:		El primero se extiende hacia el NE y se caracteriza por la mayor dimensión y el grado de colmatación de sus manzanas, que son atravesadas por estrechas calles en el sentido de la pendiente de la ladera, presentando en ocasiones tramos cubiertos por la edificación.
Fondales, La Tahá, Granada Coordenadas: X: 471466 Y: 4087307 El núcleo se encuentra comprendido entre las cotas 920 y 940m.		Por contra y como resultado de la adaptación a una topografía más suave, en el barrio Bajo las viviendas se agrupan en manzanas más pequeñas y diseminadas, articuladas por el viario de acceso a los bancales agrícolas y a los caminos tradicionales, pudiéndose diferenciar dos tipos de calles: las de trazado longitudinal y pendiente poco pronunciada, y las perpendiculares a las anteriores que con desarrollos cortos salvan importantes desniveles. Esta estructura viaria provoca una disposición aditiva y escalonada de la edificación, común a los núcleos ubicados en media ladera, y una sección de la calle que se enriquece con el vuelo de lo construido sobre el espacio público.
AUTENTICIDAD:		Destaca un elevado número de adarves, tinaos, terrazas y zaguanes de variada morfología y ubicación en la trama y por el buen estado de conservación de los mismos. La calle del Conchar se convierte en un tipo único y de destacadísimo valor por su singular morfología representativo de concepción urbana de la comarca.
Mantiene la autenticidad en posición, la relación con el entorno agrícola, el entramado urbano, el parcelario y la arquitectura. Mantiene un importante número de viviendas con autenticidad en la forma, los materiales y el uso, así como en los elementos asociados a los edificios.		CONSERVACIÓN:
PROTECCIÓN:		Aunque existen noticias de pobladores anteriores, tanto la estructura actual de la trama urbana, como las parcelas de cultivos, se configuraron a partir del asentamiento en la comarca de los moriscos expulsados de Granada en el siglo XV. No obstante las casas populares se han ido adaptando a los usos actuales y existen algunas de nueva construcción.
Está declarado Bien de Interés Cultural. Pertenece al Sitio Histórico de la Alpujarra Media Granadina y La Tahá. Actuaciones permitidas: Mantenimiento, restauración y rehabilitación de edificios y espacios públicos. Actuaciones no permitidas: Demolición de edificios tradicionales y sustitución, salvo reconstrucción con los materiales recuperables del edificio antiguo. En los edificios modernos, si se proyecta demolición debe sustituirse por construcción tradicional.		



IDENTIFICACIÓN:		ENTORNO:
446.NUC:Pueblo-8 FERREIROLA		<p>Forma parte de un conjunto de núcleos urbanos, La Tahá, que está rodeado de un entorno natural en ladera donde se conjugan los bosques con las zonas cultivables, en la cuenca del río Trevélez en el bancal del Santísimo y vinculado al Barranco del Castañar y de la Sangre</p>
TIPO:		DESCRIPCIÓN:
<p>5. Núcleos urbanos</p>		<p>La estructura urbana presenta cierto grado de disgregación. Se reconocen dos núcleos de crecimiento entre los que la plaza principal, llamada de Santa Cruz actúa de charnela, confiriéndole condición de límite entre la trama urbana y la de la parcelación agrícola, que se ve acentuada por la orientación opuesta de los dos ejes de crecimiento, hacia el NE y SO respectivamente, y la imbricación de parcelas agrícolas en el tejido urbano. Participa por tanto, de una doble condición de híbrido: la de centro natural de la población, donde se disponen los edificios y espacios más relevantes: colegio, iglesia, lavadero, fuente y pilón; y se desarrollan actividades lúdicas y festivas, y la de borde urbano. Entorno a la iglesia, se conforman una serie de espacios públicos de distinta cualidad y naturaleza que concatenados, crean una secuencia urbana de gran riqueza espacial y estética. Así, la plataforma originada a los pies de la iglesia se convierte en un mirador abierto al paisaje, cuya cualidad perceptiva se ve favorecida por la fragmentación de la trama y la diferencia de cota entre la plaza y las calles que la rodean. La morfología está fuertemente condicionada por la topografía, con un desarrollo del viario principal adaptado a las curvas de nivel y perpendicular a la línea de máxima pendiente de la ladera. El viario transversal presenta trazados cortos e irregulares, que salvan las fuertes pendientes con rampas y escaleras. En consecuencia se da una organización escalonada de la edificación que va a caracterizar la sección de la calle y su imagen formal, con una altura de la edificación que oscila entre una y dos plantas en función de la fachada (posterior o anterior).</p>
LOCALIZACIÓN:	CONSERVACIÓN:	
<p>Ferreirola, La Tahá, Granada Coordenadas: X: 472218 Y: 4087298 Se encuentra comprendido entre las cotas 1.010 y 990m.</p>	<p>Aunque existen noticias de pobladores anteriores, tanto la estructura actual de la trama urbana, como las parcelas de cultivos, se configuraron a partir del asentamiento en la comarca de los moriscos expulsados de Granada en el siglo XV.</p> <p>No obstante las casas populares se han ido adaptando a los usos actuales y existen algunas de nueva construcción.</p>	
AUTENTICIDAD:		
<p>Mantiene la autenticidad en posición, la relación con el entorno agrícola, el entramado urbano, el parcelario y la arquitectura. Mantiene un importante número de viviendas con autenticidad en la forma, los materiales y el uso, así como en los elementos asociados a los edificios.</p>		
PROTECCIÓN:		
<p>Está declarado Bien de Interés Cultural. Pertenece al Sitio Histórico de la Alpujarra Media Granadina y La Tahá. Actuaciones permitidas: Mantenimiento, restauración y rehabilitación de edificios y espacios públicos. Actuaciones no permitidas: Demolición de edificios tradicionales y sustitución, salvo reconstrucción con los materiales recuperables del edificio antiguo. En los edificios modernos, si se proyecta demolición debe sustituirse por construcción tradicional.</p>		

IDENTIFICACIÓN:		ENTORNO:
447.NUC:Pueblo-9 ATALBÉITAR		
TIPO:		Atalbéitar forma parte de un conjunto de núcleos urbanos, de nominado La Tahá, que está rodeado de un entorno natural en ladera donde se conjugan los bosques con las zonas cultivables.
6. Núcleos urbanos		DESCRIPCIÓN:
LOCALIZACIÓN:		El desnivel entre puntos extremos del asentamiento es de 15m que se salvan en los 96 metros que ocupa medidos en dirección N-S, condicionando el viario, que se adapta a la topografía conformando calles de gran pendiente, estrechas en la mayoría de las zonas y con desarrollos cortos y zigzagueantes que en ocasiones se resuelven mediante rampas o escalones. No existe una clara jerarquización del viario con distinción entre calles longitudinales y transversales. Las calles se disponen en forma irregular y estrellada en torno a la plaza de la Candelaria, conformando manzanas muy compactas y colmatadas, lo que impide la circulación rodada por la mayoría de sus calles..
Atalbéitar, La Tahá, Granada Coordenadas: X: 472451 Y:4087845 El núcleo urbano se encuentra comprendido entre las cotas 1.140 y 1.155 m.		El acceso al núcleo se realiza desde la cota inferior del asentamiento, a través de un ensanchamiento de la trama generado en torno a la Iglesia de la Virgen de Gracia.
AUTENTICIDAD:		El elemento organizador de la trama es la plaza de la Candelaria; con un trazado irregular y distintos planos de cota definidos por muros y unidos entre sí y por rampas. La característica morfológica que asimila la estructura espacial de las zonas de cultivo con las urbanas. es una constante. En la plaza desembocan la mayor parte de las calles, en su confluencia se crean pasajes cubiertos por la edificación, aparecen tinaos en planta baja y balcones en planta primera, utilizados como desahogos de las viviendas. Las casas se construyen ocupando el menor suelo posible, dejando únicamente los pasos necesarios a la propiedad colindante. Si no había pasos al bancale, las calles se cierran con la propia construcción, dando lugar a los adarves.
Mantiene la autenticidad en posición, la relación con el entorno agrícola, el entramado urbano, el parcelario y la arquitectura. Mantiene un importante número de viviendas con autenticidad en la forma, los materiales y el uso, así como en los elementos asociados a los edificios.		CONSERVACIÓN:
PROTECCIÓN:		
Está declarado Bien de Interés Cultural. Pertenece al Sitio Histórico de la Alpujarra Media Granadina y La Tahá. Actuaciones permitidas: Mantenimiento, restauración y rehabilitación de edificios y espacios públicos. Actuaciones no permitidas: Demolición de edificios tradicionales y sustitución, salvo reconstrucción con los materiales recuperables del edificio antiguo. En los edificios modernos, si se proyecta demolición debe sustituirse por construcción tradicional.		Aunque existen noticias de pobladores anteriores, tanto la estructura actual de la trama urbana, como las parcelas de cultivos, se configuraron a partir del asentamiento en la comarca de los moriscos expulsados de Granada en el siglo XV.



IDENTIFICACIÓN:		ENTORNO:
448.NUC:Pueblo-10 BUSQUISTAR		<p>Importantes valores paisajísticos ligados al río Trevélez y correspondientes a la Alpujarra húmeda, un marco natural caracterizado por la frondosidad y el intenso grado de antropización presente en las superficies agrarias y en los núcleos urbanos .</p>
TIPO:		DESCRIPCIÓN:
<p>4. Núcleos urbanos</p>		<p>Asentado en la ladera S de Sierra Nevada presenta una estructura urbana y compositiva muy compleja que no responde a un orden preconcebido. El elemento estructurante de la forma urbana es la plaza, dónde se ubican la Iglesia parroquial de San Felipe y Santiago y el Ayuntamiento, principales edificios públicos de la localidad. De trazado irregular la plaza presenta distintos planos de cota que reproducen en cierto modo la morfología del sistema de cultivo en paratas. Una plataforma que se extiende a los pies de la iglesia parroquial y que constituye un mirador privilegiado sobre el tejido urbano y las terrazas agrícolas que lo circundan, las estructuras de contención de esta plataforma y la edificación colindante definen las calles que la rodean donde la cota desciende bruscamente para adecuarse a la topografía del lugar. La imagen urbana está fuertemente caracterizada por la presencia de un gran número de ejemplares arbóreos de gran porte, especialmente en la plaza, y por la continuidad del pavimento empedrado. La presencia de los tinaos, zaguanes y terrazas voladas, espacios cubiertos por el vuelo de la edificación anejos a las viviendas, donde los límites de lo público y de lo privado se desdibujan, crean secuencias urbanas de gran riqueza espacial. El entendimiento de la calle como un espacio de relación e intercambio, incluso como una prolongación de las viviendas incide en la morfología del núcleo. Así frecuentemente estas calles desembocan en adarves de pasos a las huertas y en caminos tradicionales.</p>
LOCALIZACIÓN:		CONSERVACIÓN:
<p>Busquístar, Granada Coordenadas: X: 473885 Y: 4088201 Altitud: 1138 m. El núcleo urbano se asienta entre las cotas 1.200 y 1.130 m</p>		<p>Los procesos de renovación de la edificación en el sector protegido se han realizado sobre las parcelas originales, afectando principalmente a las dependencias destinadas a usos agropecuarios, por lo que se ha aumentado el grado de colmatación de las manzanas. En esta zona urbana que se protege prácticamente no han surgido elementos volumétrica o tipológicamente discordantes ni se han introducido materiales ni modelos constructivos ajenos a los tradicionales.</p>
AUTENTICIDAD:	<p>Mantiene la autenticidad en posición, la relación con el entorno agrícola, el entramado urbano, el parcelario y la arquitectura.</p> <p>Gran número de viviendas conservan las características históricas del núcleo, en su barrio bajo.</p>	
PROTECCIÓN:	<p>Está declarado Bien de Interés Cultural. Perteneció al Sitio Histórico de la Alpujarra Media Granadina y La Tahá. Actuaciones permitidas: Mantenimiento, restauración y rehabilitación de edificios y espacios públicos. Actuaciones no permitidas: Demolición de edificios tradicionales y sustitución, salvo reconstrucción con los materiales recuperables del edificio antiguo. En los edificios modernos, si se proyecta demolición debe sustituirse por construcción tradicional.</p>	



IDENTIFICACIÓN	 	ENTORNO:
449.NUC:Pueblo-11 BARRIO ALTO DE CÁSTARAS		<p>Paisaje montañoso de la ladera meridional de Sierra Nevada y septentrional de la Contraviesa, separados por el río Guadalfeo que parte el término de Cástaras de E a O por su zona central.</p>
TIPO:	DESCRIPCIÓN:	
<p>7. Núcleos urbanos</p>	<p>El municipio comprende los núcleos de población de Cástaras y Nieles. El topónimo Cástaras procedería, a través del árabe <i>Qāšturiš</i>, del latín <i>castrum</i> por epéntesis de su plural <i>castras</i>, cuyo significado sería el de 'casas altas'. Está dividido en tres barrios: el Barrio Alto, el Barrio Medio, y los barrios bajos que forman el núcleo principal, <i>El Churre</i> y <i>de La Higuera</i>.</p>	
LOCALIZACIÓN:	<p>El Barrio Alto, como su nombre indica, está situado en las cotas más altas de forma independiente con respecto a los otros barrios.</p> <p>En su zona más baja algunas casas populares mantienen sus características pero ocultas bajo el enfoscado y pintado de sus fachadas, también pueden observarse algunas muy transformadas. El resto más auténtico se encuentra en estado ruinoso, sólo en su parte más alta queda en pie una manzana urbana compuesta por casas populares con tinaos, aunque precisa intervención inmediata con medidas de consolidación, conservación y mantenimiento.</p> <p>Destaca en el paisaje por el blanco de su encalado y su estructura urbana escalonada que se adapta a la orografía.</p>	
<p>Cástaras, Granada</p> <p>Coordenadas: X:477465 Y: 4087468</p>	CONSERVACIÓN:	
AUTENTICIDAD:	<p>El Barrio Alto de Cástaras se encuentra en su mayoría en ruina, pudiéndose leer su estructura urbana por los restos de los arranques de los muros originarios de las viviendas.</p> <p>Precisa intervenciones urgentes de consolidación y actuaciones de mantenimiento de forma urgente.</p>	
<p>Mantiene la autenticidad en posición, la relación con el entorno agrícola, el entramado urbano, el parcelario y la arquitectura.</p> <p>Tratamientos discordantes: enfoscado y pintado de fachadas.</p>		
PROTECCIÓN:		
<p>Está declarado expresamente Bien de Interés Cultural.</p> <p>Actuaciones permitidas: Mantenimiento, restauración y rehabilitación de edificios y espacios públicos.</p> <p>Actuaciones no permitidas: Demolición de edificios tradicionales y sustitución, salvo reconstrucción con los materiales recuperables del edificio antiguo.</p> <p>En los edificios modernos, si se proyecta demolición debe sustituirse por construcción tradicional.</p>		



IDENTIFICACIÓN		ENTORNO:
450.NUC:Pueblo-12 NIELES		<p>Paisaje montañoso de la ladera meridional de Sierra Nevada y septentrional de la Contraviesa, separados por el río Guadalfeo que parte el término de Cástaras E a O por su zona central.</p>
TIPO:		
<p>8. Núcleos urbanos</p>		DESCRIPCIÓN:
LOCALIZACIÓN:		<p>La morfología de Nieves, fuertemente condicionada por la topografía, responde a la de un asentamiento en media ladera. Su disposición es alargada orientándose en la dirección Este-Oeste, transversal a la línea de máxima pendiente de la ladera, apoyándose en las curvas de nivel. Esto hace que el viario principal siga las líneas de nivel mientras que el secundario surge transversal al anterior originando una disposición escalonada de la edificación. De este modo, la visión frontal de Nieves es la de un conjunto de volúmenes cúbicos adosados, mientras que desde un punto de vista superior se percibe como un conjunto de paratas de tierra que constituyen las cubiertas de sus edificios, en perfecta armonía con la disposición de las parcelas agrícolas.</p>
LOCALIZACIÓN: Nieves, Cástaras, Granada Coordenadas: X: 479496 Y: 4087725 Ubicado al pie del Pico del Cerrajón.		<p>Dicha configuración formal constituye una imagen urbana de alta calidad estética, reconocible desde visiones lejanas e introduce, a través de las perspectivas, la componente paisajística. Presenta una estructura tradicional con la edificación agrupada formando un núcleo compacto y con un elevado grado de colmatación de las manzanas con escasos espacios libres en su interior. Se han mantenido la estructura parcelaria y la edificación que sobre ella se localiza, ambas de reducidas dimensiones para tratarse de un ámbito rural. Prácticamente no existen patios en el interior de las parcelas, y en el caso de existir son de pequeñas dimensiones, siendo frecuentes ocupaciones de hasta el 100% de su superficie.</p>
AUTENTICIDAD:		CONSERVACIÓN:
<p>Mantiene la autenticidad en posición, la relación con el entorno agrícola, el entramado urbano, el parcelario y la arquitectura.</p> <p>La estructura primitiva de la población se mantiene íntegramente sin haber experimentado una gran expansión ni sufrido grandes transformaciones, salvo la aparición de edificaciones de uso agrícola y garajes en las carreteras de acceso al núcleo.</p> <p>Actualmente la actividad pecuaria se sigue manteniendo en él.</p>		<p>Los procesos de renovación de la edificación se han realizado sobre las parcelas originales, incluyendo normalmente el espacio destinado a cuadras o cobertizos aumentándose de este modo el grado de colmatación de las manzanas.</p>
PROTECCIÓN:		<p>En la parte más alta del pueblo se mantienen el uso agropecuario en convivencia con el uso residencial.</p>
<p>Pertenece al Sitio Histórico de la Alpujarra Media Granadina y La Tahá, BIC.</p> <p>Actuaciones permitidas: Mantenimiento, restauración y rehabilitación de edificios y espacios públicos.</p> <p>Actuaciones no permitidas: Demolición de edificios tradicionales y sustitución, salvo reconstrucción con los materiales recuperables del edificio antiguo. En los edificios modernos, si se proyecta demolición debe sustituirse por construcción tradicional.</p>		


IDENTIFICACIÓN:		ENTORNO:
451.NUC:Pueblo-13 BUSQUISTAR		<p>Con importantes valores paisajísticos ligados al río Guadalfeo, correspondientes a los de la denominada Alpujarra Seca. Un marco natural donde predomina una vegetación de matorral y la frondosidad de la vegetación queda reducida a los barrancos.</p>
TIPO:		DESCRIPCIÓN:
<p>5. Núcleos urbanos</p>		<p>Situado en una ladera de pendiente muy pronunciada que limita cualquier posibilidad de crecimiento hacia el N siendo la pendiente más suave al S. El Barranco de los Molinillos discurre al E y S de la población. Este desnivel condiciona el viario, estrecho en la mayoría de las zonas, que se adapta a la topografía con calles longitudinales de pendiente poco pronunciada y calles transversales de gran pendiente y desarrollos cortos, que en ocasiones están escalonadas en su mayor parte. Esta estructura del asentamiento impide la circulación rodada por la mayoría de sus calles.</p> <p>La morfología del núcleo se ve muy condicionada por la topografía. Con una posición en media ladera y una pendiente uniforme en el sentido de la misma, la población se dispone longitudinalmente, orientándose en la dirección SO-NE, transversal a la línea de máxima pendiente de la ladera y ajustándose a las líneas de nivel. En consecuencia, presenta una organización escalonada de la edificación.</p> <p>El elemento estructurante de la trama es la plaza, que se extiende delante de la Iglesia de la Asunción y sus aledaños. Punto final de la carretera que une Timar con Lobras, situada en el borde S de la población, de forma alargada, abierta por dos de sus lados y con su eje principal orientado en sentido SO-NE, se convierte en el principal ámbito de convivencia y relación de los vecinos y en un mirador abierto al paisaje, desde el que se contempla el valle, originado por el Barranco de los Molinillos, que acoge los escasos bancales de regadío existentes en el núcleo.</p>
LOCALIZACIÓN:		CONSERVACIÓN:
<p>Timar, Lobras, Granada Coordenadas: X: 481268 Y: 4088916 El núcleo se sitúa entre las cotas 1.064 y 1.084 m.</p>		<p>Se mantiene la estructura urbana tradicional sin que haya sufrido grandes alteraciones ni procesos de crecimiento importantes, con la edificación agrupada formando un núcleo compacto y homogéneo, sin que existan apenas construcciones diseminadas y situándose éstas en los bordes urbanos como elementos de transición entre el núcleo y las parcelas agrícolas.</p>
AUTENTICIDAD:	<p>Mantiene la autenticidad en posición, la relación con el entorno agrícola, el entramado urbano, el parcelario y la arquitectura.</p>	
PROTECCIÓN:	<p>Está declarado Bien de Interés Cultural. Pertenece al Sitio Histórico de la Alpujarra Media Granadina y La Tahá.</p> <p>Actuaciones permitidas: Mantenimiento, restauración y rehabilitación de edificios y espacios públicos. Actuaciones no permitidas: Demolición de edificios tradicionales y sustitución, salvo reconstrucción con los materiales recuperables del edificio antiguo. En los edificios modernos, si se proyecta demolición debe sustituirse por construcción tradicional.</p>	

IDENTIFICACIÓN:		ENTORNO:
452.NUC:Pueblo-14 ALCÚTAR		<p>El núcleo urbano está rodeado de numerosas parcelas cultivadas tratando el terreno con bancales donde predomina el cultivo de los frutales.</p>
TIPO:		DESCRIPCIÓN:
<p>9. Núcleos urbanos</p>		<p>El topónimo <i>Alcútar</i> procede del término árabe "<i>Aynalcútar</i>", que significa «<i>frente de la alegría</i>» o «<i>frente del paraíso</i>». Con los años también se ha conocido como "<i>Alcuña</i>" y "<i>Alcuza</i>".</p>
LOCALIZACIÓN:		<p>Está ubicado en la parte central de la Alpujarra, cerca de los núcleos de Narila, Cádiar, Juviles, Golco, Mecina Bombarón y Yátor. Se trata de un núcleo de pequeño tamaño dependiente de Bérchules. Se sitúa al S de éste, aunque tiene su iglesia propia. Mantiene una actividad agrícola muy importante, destacando el cultivo de los "tomates cherris".</p>
Alcútar, Bérchules, Granada Coordenadas: X: 482961 Y: 4091371		<p>Su estructura urbana responde a la adaptación al terreno de dos calles principales, calle Iglesia y calle Real de Alcútar, y un conjunto de vías de menor importancia.</p>
AUTENTICIDAD:	<p>En su zona sur aparece un barrio en cascada muy vinculado a la actividad agrícola llamado "El Churre".</p>	
<p>Mantiene la autenticidad en posición, la relación con el entorno agrícola, el entramado urbano, el parcelario y la arquitectura. Mantiene un importante número de viviendas con autenticidad en la forma, los materiales y el uso, así como en los elementos asociados a los edificios. Las casas populares en estructura se mantienen, aunque casi todas han enfoscado y pintado sus fachadas, distinguiendo el zócalo en tonalidad grisácea, no siendo una solución tradicional pero sí funcional. Pueden verse construcciones actuales que no respetan la arquitectura tradicional.</p>	<p>En su zona norteña existen dos barriadas antiguas "los Baenas" y "El Castillo", formados a partir de una calle principal que sirve de eje a las edificaciones que se levantan en sus dos márgenes.</p>	
PROTECCIÓN:	<p>Consta de eras de trilla, lavaderos y numerosas fuentes.</p>	
<p>Está declarada Bien de Interés Cultural. Pertenece al Sitio Histórico de la Alpujarra Media Granadina y La Tahá. Actuaciones permitidas: Mantenimiento, restauración y rehabilitación de edificios y espacios públicos. Actuaciones no permitidas: Demolición de edificios tradicionales y sustitución, salvo reconstrucción con los materiales recuperables del edificio antiguo. En los edificios modernos, si se proyecta demolición debe sustituirse por construcción tradicional.</p>	CONSERVACIÓN:	
	<p>La casi totalidad de los edificios del núcleo están en uso y, en consecuencia, bien mantenidos, aunque en su mayoría presentan intervenciones en las fachadas no tradicionales que responden a una mayor funcionalidad: enfoscado, pintado, aparición de zócalos con aplacados de pizarra y pintados en tonalidades más oscuras, muchas veces con terminación a la tirolesa. Los elementos públicos, están muy cuidados y se mantiene un adecuado nivel de limpieza.</p>	


IDENTIFICACIÓN:		ENTORNO:
453.NUC:Pueblo-15 NECHITE		<p>Con importantes valores paisajísticos, correspondientes a los de la denominada Alpujarra Seca. Un marco natural donde predomina una vegetación de matorral y la frondosidad de la vegetación queda reducida a los barrancos .</p>
TIPO:		DESCRIPCIÓN:
6. Núcleos urbanos		<p>Está situada en la parte oriental de la comarca de la Alpujarra Granadina. Cerca de esta localidad se encuentran los núcleos de Mecina Alfahar, Mairena y Júbar.</p>
LOCALIZACIÓN:		<p>Este pueblo goza de cierta protección medioambiental y paisajística al estar ubicado en pleno Parque Natural de Sierra Nevada. Destaca el castaño como árbol típico de esta zona, algunos con más de cuatrocientos años de vida.</p> <p>Se divide en tres pequeños barrios separados : el barrio de la Iglesia, San Blas, en las cotas más altas, y barrio de Santa Lucía al oeste.</p>
Nechite, Válor, Granada Coordenadas: X: 493738 Y:4095386		<p>La morfología está fuertemente condicionada por la topografía, con un desarrollo del viario principal adaptado a las curvas de nivel y perpendicular a la línea de máxima pendiente de la ladera. El viario transversal presenta trazados cortos e irregulares, que salvan las fuertes pendientes con rampas y escaleras. En consecuencia se da una organización escalonada de la edificación que va a caracterizar la sección de la calle y su imagen formal.</p>
AUTENTICIDAD:		<p>Los tres barrios quedan determinados por sus construcciones en forma paralelepédica enaladas en blanco derramándose en forma orgánica por la ladera, contrastando con la imagen grisácea de sus cubiertas de launa y el perfil característico de sus chimeneas. El barrio de Santa Lucía se antecede de un gran espacio abierto de nueva construcción.</p>
Mantiene la autenticidad en posición, la relación con el entorno agrícola, el entramado urbano, el parcelario y la arquitectura.		CONSERVACIÓN:
PROTECCIÓN:	<p>El barrio de la Iglesia mantiene su estructura urbana, respetando la trama originaria y su posicionamiento en el terreno manteniendo sus casas y tinaos.</p> <p>El barrio de San Blas más vinculado a la actividad agrícola, mantiene una secuencia de eras y albercas.</p> <p>En el caso de la barriada de santa Lucía las casas populares han sido adaptadas a la actividad turística, convirtiendo las estancias agropecuarias en dormitorios</p>	
<p>Sin protección. Actuaciones permitidas: Mantenimiento, restauración y rehabilitación de edificios y espacios públicos.</p> <p>Actuaciones no permitidas: Demolición de edificios tradicionales y sustitución, salvo reconstrucción con los materiales recuperables del edificio antiguo.</p> <p>En los edificios modernos, si se proyecta demolición debe sustituirse por construcción tradicional.</p>		



IDENTIFICACIÓN:		ENTORNO:
454.NUC:Pueblo-16 MAIRENA		<p>Con importantes valores paisajísticos, correspondientes a los de la denominada Alpujarra Seca. Un marco natural donde predomina una vegetación de matorral y la frondosidad de la vegetación queda reducida a los barrancos .</p>
TIPO:		DESCRIPCIÓN:
7. Núcleos urbanos		<p>Está situada en la parte oriental de la comarca de la Alpujarra Granadina. Cerca de esta localidad se encuentran el núcleo de Júbar.</p>
LOCALIZACIÓN:		<p>La morfología está fuertemente condicionada por la topografía, con un desarrollo del viario principal adaptado a las curvas de nivel y perpendicular a la línea de máxima pendiente de la ladera. El viario transversal presenta trazados cortos e irregulares, que salvan las fuertes pendientes con rampas y escaleras. En consecuencia se da una organización escalonada de la edificación que va a caracterizar la sección de la calle y su imagen formal.</p>
Mairena , Nevada, Granada Coordenadas: X: 496182 Y:409527		<p>Sus construcciones en forma de paralelepípedos enclavadas en blanco se ubican de forma orgánica por la ladera, contrastando con la imagen grisácea de sus cubiertas de launa y el perfil característico de sus chimeneas. Alrededor de la plaza de la Iglesia existe una gran densidad de viviendas que contrasta con la zona de expansión situada al O. En la zona S la Plaza de la Constitución contiene arquitectura ecléctica y de fábrica más reciente que el núcleo central. En sus cotas más altas se sitúan un conjunto de eras de trilla escalonadas entre sí, actualmente conectadas por escaleras, formando un gran mirador desde el que se puede contemplar vistas hacia la Sierra de la Contraviesa, Sierra de Gádor, Sierra Nevada y más de 10 pueblos; por este motivo el pueblo de Mairena es conocido con el sobrenombre de "El Balcón de la Alpujarra". Formó parte de la ruta seguida por Pedro Antonio de Alarcón</p>
AUTENTICIDAD:	CONSERVACIÓN:	
Mantiene la autenticidad en posición, la relación con el entorno agrícola, el entramado urbano, el parcelario y la arquitectura.	<p>La zona central entorno ala Iglesia mantiene sus características urbanas y arquitectónicas, discurriendo la ruta pintoresca medieval por sus calles.</p> <p>El conjunto de eras de trilla mantiene su morfología aunque haya sido cambiado su uso por el de mirador.</p>	
PROTECCIÓN:		
Sin protección. Actuaciones permitidas: Mantenimiento, restauración y rehabilitación de edificios y espacios públicos. Actuaciones no permitidas: Demolición de edificios tradicionales y sustitución, salvo reconstrucción con los materiales recuperables del edificio antiguo. En los edificios modernos, si se proyecta demolición debe sustituirse por construcción tradicional.		



IDENTIFICACIÓN:		ENTORNO:
455.NUC:Pueblo-17 JUBAR		Con importantes valores paisajísticos, correspondientes a los de la denominada Alpujarra Seca. Un marco natural donde predomina una vegetación de matorral y la frondosidad de la vegetación queda reducida a los barrancos .
TIPO:		DESCRIPCIÓN:
8. Núcleos urbanos		Está situada en la parte oriental de la comarca de la Alpujarra Granadina. Cerca de esta localidad se encuentran el núcleo de Mairena.
LOCALIZACIÓN:		Es un núcleo de pequeñas dimensiones cuya iglesia es de las más antiguas de la Alpujarra.
Júbar , Nevada, Granada Coordenadas : X: 497160 Y:4096019		Sus construcciones son paralelepípedos blancos escalonados y alienados en el paisaje.. a la entrada del pueblo desde Mairena se encuentran las eras y los lavaderos.
AUTENTICIDAD:		La morfología está fuertemente condicionada por la topografía, con un desarrollo del viario principal adaptado a las curvas de nivel que se compone fundamentalmente de dos calles principales:longitudinales : Real y Humilladero , que articulan las manzanas urbanas de la zona central.
Mantiene la autenticidad en posición, la relación con el entorno agrícola, el entramado urbano, el parcelario y la arquitectura.		Una lengua urbana en la zona oriental con un margen edificado y el otro compuesto de cultivos abancalados organizada por la prolongación de la calle Real, que se convierte en calle Puerta de la Iglesia nos lleva hasta el templo y un pequeño cementerio, ubicados en el extremo SO,lindando con el terreno rural.
PROTECCIÓN:		CONSERVACIÓN:
Sin protección. Actuaciones permitidas: Mantenimiento, restauración y rehabilitación de edificios y espacios públicos. Actuaciones no permitidas: Demolición de edificios tradicionales y sustitución, salvo reconstrucción con los materiales recuperables del edificio antiguo. En los edificios modernos, si se proyecta demolición debe sustituirse por construcción tradicional.		Mantiene su organización urbana, sus tipologías arquitectónicas y las características alpujarreñas de los núcleos en armonía con el entorno natural.



IDENTIFICACIÓN:		ENTORNO:
456.NUC:Pueblo-18 Barrio Alto de Trevez		<p>Entorno de paratas, con frecuencia en uso agrícola. Sobre el núcleo se sitúa un depósito de agua, junto a la era, convertida inadecuadamente en mirador, aunque conserva la solera de pizarra. Unos 100 m por debajo, el resto del casco urbano de Trevez, muy deteriorado</p>
TIPO:		DESCRIPCIÓN:
<p>1. Núcleos urbanos Barrio aislado</p>		<p>Núcleo de pequeño tamaño, barrio de la población de Trevez. Así como el barrio medio y (sobre todo) el barrio bajo se han deteriorado de forma muy importante como consecuencia de la presión urbanística derivada del turismo y la industria jamonera, el barrio alto se ha mantenido en sus proporciones originales, sin apenas nuevas construcciones. Se han rehabilitado, en muchos casos de forma muy acertada, viviendas de estilo tradicional.</p> <p>Está estructurado en la clásica forma de cascada, adaptado al terreno de paratas, con dos calles principales a nivel (la calle de la Plaza y la calle del Charquillo), con una calle principal perpendicular a ellas (la calle Callejón) y varias vías menores laterales.</p> <p>Dispone de una fuente-lavadero restaurada recientemente, en el acceso desde Trevez, surtida desde la acequia que pasa por encima del núcleo.</p> <p>La era, situada en la parte alta, fue convertida en mirador dentro de los planes de turismo de las administraciones, cerrándola con un murete de protección que originalmente no existía.</p>
LOCALIZACIÓN:	PROTECCIÓN:	CONSERVACIÓN:
<p>Trevez Coordenadas: X: 476080 Y:4095497</p>	<p>Mantiene la autenticidad en posición, la relación con el entorno agrícola, el entramado urbano, el parcelario y la arquitectura.</p> <p>Mantiene un importante número de viviendas con autenticidad en la forma, los materiales y el uso, así como en los elementos asociados a los edificios. Los edificios con más afección de cambios se sitúan en la plaza, en la parte baja. El resto mantiene los valores en un nivel bastante elevado</p> <p>La forma y tamaño del núcleo apenas se ha modificado en los últimos 20 años (foto inferior)</p>	<p>La casi totalidad de los edificios del núcleo están en uso y, en consecuencia, bien mantenidos.</p> <p>Los elementos públicos, están muy cuidados y se mantiene un adecuado nivel de limpieza.</p>



IDENTIFICACIÓN:				ENTORNO:
457.NUC:Pueblo-19 PUERTO JUBILEY				Situado junto al cauce del río Guadalfeo en su cuenca media, antes de salir a las vegas de Órgiva. Huertas y paratas con riego. Se accede por una pista con mucha pendiente desde la carretera A-348. En su origen estaba situado en el cruce de caminos de la rambla de Alcázar
TIPO:				DESCRIPCIÓN:
2. Núcleos urbanos				<p>Núcleo de pequeño tamaño, dividido a su vez en tres barrios, situados en terminus diferentes: el de La Taha no conserva casi nada, pero los dos de Torvizcón y Órgiva aún mantienen un importante número de elementos de interés.</p> <p>Especialmente el tinajo con horno en el primero de ellos, donde también se aprecian restos de un Molino con vivienda adosada. En el barrio de Órgiva, hay otro tinajo, un horno en muro exterior (este aún en uso) y edificios tradicionales de interés, entre ellos una antigua posada, que fue el origen del núcleo. Existe una pequeña era situada sobre el barrio de Torvizcón.</p> <p>Es un buen ejemplo de la arquitectura y urbanismo de la Alpujarra Baja.</p>
LOCALIZACIÓN:				
Núcleo compartido entre Torvizcón, Órgiva y La Taha Coordenadas: X: 469912 Y: 4082528				
AUTENTICIDAD:				
Mantiene la autenticidad en posición, la relación con el entorno agrícola, el entramado urbano, el parcelario y la arquitectura. Mantiene un importante número de viviendas con autenticidad en la forma, los materiales y el uso, así como en los elementos asociados a los edificios. Los edificios con más afección de cambios se sitúan en la zona baja del barrio ubicado en término de Órgiva, donde también se ubica la escuela. El resto mantiene los valores en un nivel bastante elevado La forma y tamaño del núcleo apenas se ha modificado en los últimos 100 años				
PROTECCIÓN:				CONSERVACIÓN:
Actualmente carece de protección Actuaciones permitidas: Mantenimiento, restauración y rehabilitación de edificios y espacios públicos, manteniendo materiales y técnicas. Actuaciones no permitidas: Demolición de edificios tradicionales y sustitución, salvo reconstrucción con los materiales recuperables del edificio antiguo. Modificación de formas y materiales en elementos como tinaos, hornos, muros...				<p>La casi totalidad de los edificios del núcleo están en uso y, en consecuencia, bien mantenidos. Los elementos principales (hornos, tinaos y posada) aparecen en buen estado de conservación.</p> <p>Los elementos públicos están poco cuidados, aunque se mantiene un adecuado nivel de limpieza.</p>




IDENTIFICACIÓN:		ENTORNO:
458.NUC:Iglesia-1 Iglesia de Busquistar		Situado en el centro de Busquistar. Edificación aislada situada en un gran espacio público con posición dominante sobre las calles en desnivel donde se sitúan viviendas adosadas entre sí o conectadas con tinaos, con usos residencial y agropecuario.
TIPO:		DESCRIPCIÓN:
2. Construcción urbana. Iglesia. Uso equipamiento religioso. Utilizado.		<p>Es denominada Iglesia parroquial de San Felipe y Santiago Apóstol.</p> <p>Debió construirse en el segundo tercio del SXVI y fue quemada en la rebelión de los moriscos. Es probable que anteriormente fuera una mezquita. A finales del S XVI y principios del XVII se reedificó, encargándose los trabajos entre otros a Luis de Barrionuevo y a Alonso López Zamudio, pero los problemas con la armadura persistieron y a finales del S XVII fue necesaria su ampliación.</p> <p>Es posible que la iglesia tal y como la conocemos hoy en día, fue como se levantará en la primera mitad del S XVIII, teniendo las mismas medidas en el reconocimiento de Fernández Bravo que en tiempos de Pascual Madoz.</p> <p>No obstante fue reparada a fondo en 1858 y de nuevo en 1863-1864, derribando la torre, bóvedas y tejados, y volviéndolos a hacer.</p>
LOCALIZACIÓN:		CONSERVACIÓN:
Núcleo urbano de Busquistar, Granada. Coordenadas: X:473859 Y: 4088205 Plaza de la Iglesia.		Buen estado de conservación aparente.
AUTENTICIDAD:		En el posicionamiento y adaptación al terreno, volumen y forma, diseño y composición, materiales y sistemas constructivos, y uso del espacio urbano susceptibles.
PROTECCIÓN:		Núcleo urbano de Busquistar, Sitio Histórico, BIC. Intervenciones permitidas: rehabilitación y restauración con mismos materiales y técnicas constructivas.



IDENTIFICACIÓN:	 	ENTORNO:
459.NUC:Iglesia-2 Iglesia parroquial de Bayárcal		Situada en el centro del pueblo, junto a la carretera que cruza el núcleo.
TIPO:		DESCRIPCIÓN:
Arquitectura Religiosa En uso		<p>Construida en estilo mudéjar, con muros de mampuesto de pequeño tamaño. Portada en el pie de la nave principal, de sencilla factura, igual que la puerta en la fachada lateral, a la altura del crucero. A esta puerta se accede desde la calle por una rampa, al quedar la puerta sobre-elevada.</p> <p>Torre de obra originalmente mudéjar destacada por fuera de los muros de las naves, con dos cuerpos, en el segundo de los cuales se abre un hueco por lado.</p> <p>Alberga interesantes esculturas entre las que destacan un Ecce Homo y una Inmaculada de Alonso Cano (1601-1667), pintor, escultor y arquitecto granadino del Siglo de Oro. El retablo del altar mayor es barroco.</p>
LOCALIZACIÓN:		CONSERVACIÓN:
Plaza de la Iglesia Acceso por c/ San Francisco Javier Coordenadas: X: 500517 Y: 4098414 BAYÁRCAL		Estado de conservación bueno, dado su uso regular y una reciente restauración.
AUTENTICIDAD:		
Iglesia del siglo XVI, de estilo mudéjar.		
PROTECCIÓN:		
Intervenciones permitidas: rehabilitación y restauración con mismos materiales y técnicas constructivas.		



IDENTIFICACIÓN:		ENTORNO:
460.NUC:Iglesia-3 Iglesia parroquial de la concepción de Ohanes		Situada en el centro del pueblo, sobresale de forma muy visible sobre el caserío, siendo visible desde todo el ámbito del barranco.
TIPO:		
Arquitectura Religiosa En uso		
LOCALIZACIÓN:		DESCRIPCIÓN:
Calle Carlos Mendoza, 24 Coordenadas: X: 522817 Y: 4099259 Ohanes		<p>Iglesia barroca con estructura de cruz latina que se manifiesta claramente al exterior. En el centro de fachada principal se levanta la torre, que se adelanta ligeramente del plano de la fachada y en su arranque enmarca la portada, adintelada y con frontón, y atraviesa el frontón superior, prolongándose sobre el edificio.</p> <p>A lo largo de la torre se articula la portada, cartela, ventana oval, hornacina enmarcada por pilastras y frontón que, a su vez, comparte su apoyo con el gran frontón superior que forma la vertiente a dos aguas de la cubierta.</p>
AUTENTICIDAD:		<p>Los muros, levantados en ladrillo, presentan en los laterales numerosos contrafuertes.</p>
<p>Existió otra iglesia antigua en Ohanes, una de las seis de estilo mudéjar construidas en La Alpujarra en 1530. En 1744-1745 el maestro Indalecio Guiot llevó a cabo una reedificación y la construcción de una capilla mayor nueva.</p> <p>La iglesia actual fue proyectada en 1789 por el arquitecto Manuel Martín Rodríguez. Como depositario de la obra actuó Diego Carretero y la dirección de los trabajos corrió a cargo del maestro mayor de obras del arzobispado Juan de Castellanos. Las obras no se finalizaron hasta 1800 y fueron reconocidas por el arquitecto Juan Antonio Munar.</p>		<p>El interior está muy ornamentado y se encuentra recorrido por pilastras que soportan un entablamento del que arrancan bóvedas de medio cañón con arcos fajones y lunetos, salvo el crucero, que se cubre con una cúpula sobre pechinas y ventanas circulares que iluminan esta zona, y el presbiterio, con una bóveda de cuarto de esfera.</p> <p>Tras el presbiterio, un pequeño camarín se abre al interior del templo por vano con arco de medio punto. Dedicada a N^a S^a de La Concepción.</p>
PROTECCIÓN:		CONSERVACIÓN:
<p>No protegida actualmente</p> <p>Intervenciones permitidas: rehabilitación y restauración con mismos materiales y técnicas constructivas.</p>		<p>Estado de conservación muy bueno, dado su uso regular.</p>





IDENTIFICACIÓN:		ENTORNO:
461.NUC:Iglesia-4 Iglesia parroquial de S Juan Evangelista Paterna del río		Situada en el borde del núcleo urbano hacia el barranco se ve con claridad desde las distintas zonas del barranco.
TIPO:		DESCRIPCIÓN:
Arquitectura Religiosa En uso		<p>Iglesia del siglo XVI, con tres naves separadas por arcadas. En la nave central, artesonado mudéjar.</p> <p>Portada lateral en piedra blanca con hornacina lateral con cruz, en la fachada que da al barranco. Tiene otra portada muy sencilla en la fachada contraria con cruz sobre la misma. Las dos fachadas tienen contrafuertes en los muros.</p> <p>La torre tiene tres cuerpos y un potente porte, con el cuerpo superior con dos huecos con campana por lado, aunque uno de lo de la parte trasera está tapiado.</p> <p>Conserva en el altar mayor un importante retablo barroco de la primera mitad del siglo XVIII y dos más pequeños en los laterales. El dorado del retablo central es de muy buena calidad y llama la atención el programa iconográfico e iconológico dedicado a la Santísima Trinidad.</p>
LOCALIZACIÓN:		
Coordenadas: X: 504351 Y: 4097380 Ohanes		
AUTENTICIDAD:		
Iglesia del siglo XVI, de estilo Mudéjar		CONSERVACIÓN:
PROTECCIÓN:		
Incoado expediente de declaración de BIC el 4 de marzo de 1985. Aún sin resolver. Intervenciones permitidas: rehabilitación y restauración con mismos materiales y técnicas constructivas.		Estado de conservación bueno, dado su uso regular y una reciente restauración.


IDENTIFICACIÓN:		ENTORNO:	
462.NUC:Iglesia-5 Iglesia de Alcútar		<p>Situada en la zona norte del pueblo, próxima a la carretera que lleva a Bérchules, se encuentra precedida de una plaza, que es el mayor vacío urbano de Alcútar, límite entre las manzanas de más antigua existencia y las de nueva construcción.</p>	
TIPO:		DESCRIPCIÓN:	
2. Construcción urbana. Iglesia. Uso religioso. Utilizada.		<p>Nave rectangular de 87 pies de largo y 30 de anchura con cinco altares y torre adosada de planta cuadrada que cuenta con campanario. Construida al estilo mudéjar por Ventura Rodríguez, discípulo de Diego de Siloé, en 1789. Sus muros se ejecutaron con fábrica vista de ladrillos rojos, cuyas hiladas se intercalan con cajones de bolos y rípios. Su fachada principal se basa en un eje principal de composición vertical en el que se sitúan el acceso y dos huecos de forma semicircular con dovelas y alfeizar de ladrillo visto sobresaliente. La ventana más alta se encuentra situada en el corazón del timpano que forma el tejado. Con cubierta a dos aguas separada del cuerpo principal por cornisa con alero de tejas antecedida en altura por imposta de ladrillo sobresaliente de poco vuelo. La puerta principal se encuentra remarcada y está protegida por un guardapolvos y jambas de piedra de cantería e iluminada por dos farolillos. La torre cuenta con cuatro huecos rectangulares con dintel de arco de medio punto en su planta más alta. Su tejado se resuelve a cuatro aguas y está coronado por una cruz. La iglesia carece de retablos a excepción de uno pequeño a la entrada del templo, que luce una bonita imagen del Corazón de Jesús. También hay otras: Santo Cristo de la Misericordia (patrón del pueblo), la Virgen de Fátima, San Antonio de Padua de escaso valor. A la izquierda de la Iglesia de Santa María la Mayor, están los restos del beneficiario Olvera que fue degollado junto a esta iglesia que fue venerado por los vecinos como un verdadero mártir.</p>	
LOCALIZACIÓN:		CONSERVACIÓN:	
Núcleo urbano de Alcútar, Bérchules, Granada. Coordenadas: X: 482996 Y: 4091451 Plaza de la Iglesia Iglesia parroquial de Santa María la Mayor		<p>Mal estado de conservación. Precisa intervenciones varias de consolidación y restauración. Gran grieta vertical entre la torre y el hastial de la cubierta.</p>	
AUTENTICIDAD:			
<p>En el posicionamiento y adaptación al terreno, volumen y forma, diseño y composición, materiales y sistemas constructivos, y uso del espacio urbano susceptibles. Elemento discordante: cableado exterior por fachada principal.</p>			
PROTECCIÓN:			
<p>Núcleo urbano de Alcútar, Sitio Histórico, BIC. Intervenciones permitidas: rehabilitación y restauración con mismos materiales y técnicas constructivas.</p>			


IDENTIFICACIÓN:		ENTORNO:
463.NUC:Iglesia-6 Iglesia parroquial de la Virgen del Rosario de Bubión	 	Manzanas urbanas compactas con tipología de vivienda unifamiliar algunas de ellas conectadas entre sí por tinaos en un discurrir por calles estrechas que salvan las curvas de nivel del terreno montañoso sobre el que se asienta Bubión
TIPO:		DESCRIPCIÓN:
2. Construcción urbana. Templo. Uso religioso.		Nave rectangular y capilla mayor de planta cuadrada. Adosada al lado del evangelio se levanta la torre, de planta cuadrada y tres cuerpos con vanos de arco de medio punto en cada lateral del campanario. Los muros son de rafas y cintas de ladrillo y cajones de mampostería. Dos machones reforzando el muro en la fachada que da ala plaza. Cubierta de teja árabe y alero de pico de gorrión.
LOCALIZACIÓN:		Referencia histórica: La iglesia es de estilo mudéjar, cuya torre fue castillo y además sirvió de baluarte a los seguidores de Abén Humeya. Su construcción se produjo en el siglo XVI. La torre fue destruida por un terremoto y fue posteriormente reconstruida por un arquitecto de la zona. En esta torre se pueden encontrar dos campanas, de las cuales la más grande posee una inscripción con el año de su creación: 1771. En esta inscripción se hace referencia al patrón, San Sebastián, y a la Virgen del Carmen. La campana de menor tamaño se conoce como <i>campanillo</i> . Según Madoz se vio afectada por los terremotos en 1804 y fue reedificada casi en su totalidad por Nicolás de Funes.
LOCALIZACIÓN: Núcleo urbano de Bubión, Granada. Coordenadas: X: 468310 Y:4089456 Plaza del Doctor Pérez Ramón.		CONSERVACIÓN:
AUTENTICIDAD:		Estado de conservación regular. Patologías: fisura vertical que separa el machón central del muro y humedad ascendente en el bajo de la fachada.
En el posicionamiento y adaptación al terreno, volumen y forma, diseño y composición, materiales y sistemas constructivos, y uso del espacio urbano susceptibles. Elementos discordantes: señal de tráfico y cableado exterior por fachada.		
PROTECCIÓN:		
Núcleo urbano de Bubión, Conjunto Histórico, BIC. Intervenciones permitidas: rehabilitación y restauración con mismos materiales y técnicas constructivas. Necesario proyecto de actuación.		



IDENTIFICACIÓN:		ENTORNO:
464.NUC:Iglesia-7 Iglesia de Jubar		<p>Situada en el extremo oriental del pueblo en el límite entre lo urbano y lo natural.</p>
TIPO:		DESCRIPCIÓN:
<p>2. Construcción urbana. Iglesia. Uso religioso. Utilizada.</p>		<p>Edificación de nave rectangular con torre adosada de planta cuadrada. En un espacio contiguo posterior conserva un pequeño cementerio. Armadura ochavada con artesonado de estilo mudéjar, de los más antiguos de la Alpujarra, con limas mohamares en la cabecera y tirantes apeinazados con lazo de ocho y diez sobre canes de tracería gótica, aunque a los pies presenta tirantes de hierro. El suelo todavía conserva las antiguas baldosas de barro. Tras la cabecera se localiza la sacristía y a los pies la torre, de escasa altura, con un vano de medio punto rehundido en cada lateral del cuerpo de campanas, que se remata con un tejado a cuatro aguas. Entrada por un arco característico de la arquitectura mudéjar. Está dedicada a la Advocación al Santísimo Cristo de la Columna, es de origen hispano-musulmán data del S XII.</p> <p>En 1535 ya se documenta la construcción de la iglesia. La actual torre debe ser obra de la segunda mitad del siglo XVIII. En 1885 se construyeron los contrafuertes que hay a ambos lados de la portada y un tramo de armadura, forrada de tablas y atirantada de hierro. Destaca frente a otros monumentos religiosos por la veleta de su torre que lleva no solo un símbolo cristiano (una cruz de hierro) sino también uno judío (la estrella de David). Si añadimos que probablemente fuese una antigua mezquita, la iglesia de Jubar se convierte en un símbolo emblemático que nos marca la fusión y síntesis histórica, religiosa y cultural que tanto caracteriza a La Alpujarra.</p> <p>Recientemente se han descubierto unas pinturas murales realizadas "a seco" y tapadas durante siglos por el yeso de las paredes. Su estilo peculiar y arcaico, insospechado para La Alpujarra, les confiere un gran valor patrimonial.</p>
LOCALIZACIÓN:		CONSERVACIÓN:
<p>Núcleo urbano de Jubar, Nevada , Granada. Coordenadas: X:497288 Y: 4095920 Calle Puerta Iglesia Iglesia del Santísimo Cristo de la Columna</p>		<p>Estado de conservación bueno.</p>
AUTENTICIDAD:	<p>En el posicionamiento y adaptación al terreno, volumen y forma, diseño y composición, materiales y sistemas constructivos, y uso del espacio urbano susceptibles.</p>	
PROTECCIÓN:		
<p>Sin protección patrimonial histórica-artística. Intervenciones permitidas: rehabilitación y restauración con mismos materiales y técnicas constructivas.</p>		



IDENTIFICACIÓN:			ENTORNO:
465.NUC:Iglesia-8 Iglesia de Mairena			Situado en el centro del núcleo urbano de Mairena, rodeada de manzanas edificadas se conectan con calles que salvan las pendientes.
TIPO:			
2. Construcción urbana. Iglesia. Uso religioso. Utilizada.			
LOCALIZACIÓN:			DESCRIPCIÓN:
Núcleo urbano de Mairena, Nevada, Granada. Coordenadas: X: 496176 Y: 4095564 Calle Puerta Iglesia 1 Iglesia del Santo Cristo de la Luz			Presenta una nave y capilla mayor diferenciada por arco de medio punto, con armaduras sencillas de limabordón y canes de cartón abierto en S. La sacristía está arrimada a la cabecera en el lado del evangelio, mientras que la esbelta torre se levanta en el ángulo opuesto, a los pies. Su cuerpo de campanas presenta dos vanos de medio punto rehundidos en cada lado. Los muros son de ladrillo y cajón de mampostería y ofrece una portada a los pies, con arco de medio punto enmarcada por un simple recuadro en resalto, y otra lateral cegada. Sobre la portada de los pies, una ventana enmarcada por dos claraboyas. La doble cornisa indica una reconstrucción del tejado.
AUTENTICIDAD:			
En el posicionamiento y adaptación al terreno, volumen y forma, diseño y composición, materiales y sistemas constructivos, y usos de la edificación. Datada como construcción tardía, a comienzos del siglo XVIII, constituye un buen ejemplo de la pervivencia de la arquitectura religiosa mudéjar.			Aspectos Históricos: Una década después de la rebelión de los moriscos se decía misa "en una yglesia de las antiguas sana", que posiblemente se trataría de una antigua mezquita. Entre 1604 y 1610 fue reconstruida la iglesia de Mairena. En su obra intervino el carpintero Juan Alonso, que labró la armadura, mientras que Martin de Aranda talló en 1605 unos escudos del arzobispo Castro. La actual iglesia se inició en 1704 y fue tasada una década más tarde por Manuel Risueño. El albañil Joseph Merino fue el encargado de derribar la iglesia vieja y levantar la nueva sobre un pedazo de tierra, mientras que Juan Ruiz de la Cámara hizo lo propio con las armaduras. A mediados del siglo XVIII el maestro mayor Juan José Fernández Bravo recoge en su visita que tenía necesidad de reparar los tejados y abrir dos claraboyas en la capilla mayor para que diera luz al altar. El terremoto de 1884 le afectó gravemente e hizo pensar en su traslado a otro lugar, pero no se encontró ningún sitio idóneo.
PROTECCIÓN:			CONSERVACIÓN:
Núcleo urbano de Mairena. Intervenciones permitidas: rehabilitación y restauración con mismos materiales y técnicas constructivas.			Regular estado de conservación aparente.



IDENTIFICACIÓN:	 		ENTORNO:
466.NUC:Iglesia-9 Iglesia de Nechite			<p>Situado en el centro del núcleo urbano de Nechite en el Barrio de la Iglesia, rodeada de manzanas edificadas se conectan con calles que salvan grandes pendientes.</p>
TIPO:			DESCRIPCIÓN:
2. Construcción urbana. Iglesia. Uso religioso. Utilizada.			<p>La iglesia es de estilo mudéjar y data del SXVI.</p> <p>Su planta era de una nave cubierta por armadura limabordón a la que después se le añadieron capillas en la cabecera. Coro a los pies sobre bóveda deprimida y lunetos. La portada es toscana, a los pies, bien moldurada con óculo encima y en la clave una extraña ménsula que es un trozo de cruz con el brazo de crucifijo. Torre en la cabeza con vanos dobles y simples, rehundidos, característicos de la época. La fábrica es de ladrillos y cajón de mampostería, cornisa moldurada</p> <p>De la iglesia tenemos noticias muy tempranas, de 1504, en que se hacía la primera obra. En 1569 es saqueada por los moriscos, quedando en mal estado, por lo que a principios del siglo XVII se procede a reconstruirla. Los datos parecen indicar que se hace entera de nuevo, pero también pudiera ser, que sólo se labrara su armadura. De hecho, las noticias de su obra, de 1604-1610, sólo mencionan a Juan Alonso (carpintero). En 1615, Martín de Aranda hizo un escudo de las armas del arzobispo castro, Miguel Cano un sagrario, y Diego de Riaño y Juan García Corral un dosel de guadamecí para su altar, como era frecuente en estas iglesias.</p>
LOCALIZACIÓN:			
Barrio de la Iglesia, núcleo urbano de Nechite, Valor, Granada. Coordenadas: X: 493747 Y: 4095383 Barrio de la Iglesia Iglesia de la Virgen de la Antigua			
AUTENTICIDAD:			
<p>En el posicionamiento y adaptación al terreno, volumen y forma, diseño y composición, materiales y sistemas constructivos, y usos de la edificación.</p>	 		
PROTECCIÓN:			CONSERVACIÓN:
Normativa: PGOU de Valor. Intervenciones permitidas: rehabilitación y restauración con mismos materiales y técnicas constructivas.			<p>Buen estado de conservación aparente.</p>



IDENTIFICACIÓN:		ENTORNO:
467.NUC:Iglesia-10 Iglesia de Pampaneira		<p>Núcleo central del pueblo con plaza presidida por la Iglesia y un gran espacio público vividero de gran actividad comercial, en sus alrededores dan fachada numerosas viviendas y edificaciones de uso terciario.</p>
TIPO:		DESCRIPCIÓN:
<p>2. Construcción urbana. Iglesia. Uso religioso. Utilizada.</p>		<p>Nave rectangular y capilla mayor diferenciada mediante un arco. La torre arrimada a la cabecera en el lado de la epistola, es de planta cuadrada y dispone de un campanario con tejado a cuatro aguas y un vano de medio punto en cada lateral. En la fachada a la avenida de la Alpujarra se encuentran dos óculos y otro pequeño vano en la esquina derecha. Los muros son de rafas y cintas de ladrillos, y cajones de mampostería. Un machón aparece en el lateral opuesto a la torre. Sobre la portada y en los muros laterales se disponen óculos que iluminan el interior. Alero de pico de gorrión. Cubierta a dos aguas de teja curva. La nave presenta a los pies una tribuna de madera sobre canes dobles y se cubre con una armadura de limabordón con cuadriles y tirantes apeinazados. La portada latericia, situada a los pies, es una simplificación del tradicional esquema toscano: con sencillo entablamento y fajas laterales enmarcando una puerta de medio punto y moldura en la línea de imposta. Sobre la portada y en los muros laterales se sitúan los óculos. Zócalo impropio a 1,5 m de refuerzo del muro encajado. Portón principal de madera de dos hojas con un vano interno una de ellas. Elementos de cubierta impropios. La primitiva iglesia debió construirse en el segundo tercio del siglo XVI y no fue quemada durante la sublevación de los moriscos, por lo que una década más tarde se encontraba en buen estado. No obstante el albañil Francisco Sánchez hizo algunas obras en 1587 y, de nuevo, Diego González la reparara en 1667. A comienzos del S XVIII estaba hundiéndose y en 1718 el maestro Manuel de Alda Pérez fue a reconocer el sitio donde se tenía que levantar la nueva iglesia y tasar la obra. Los cimientos se hacen en 1726, estando la obra de albañilería a cargo de Matías Merino. Dos años más tarde, Alfonso Aguirre viaja a Pampaneira a elegir los árboles para la armadura.</p>
LOCALIZACIÓN:		CONSERVACIÓN:
<p>Núcleo urbano de Pampaneira, Barranco del Poqueira, Granada. Coordenadas: X: 467961 Y: 4088517 Plaza de la Libertad Iglesia parroquial de la Santa Cruz</p>		<p>Estado de conservación deteriorado. Precisa intervenciones varias de consolidación y restauración.</p>
AUTENTICIDAD:		<p>En el posicionamiento y adaptación al terreno, volumen y forma, diseño y composición, materiales y sistemas constructivos, y uso del espacio urbano susceptibles.</p>
PROTECCIÓN:		<p>Núcleo urbano de Pampaneira, Conjunto Histórico, BIC. Intervenciones permitidas: rehabilitación y restauración con mismos materiales y técnicas constructivas.</p>



IDENTIFICACIÓN:		ENTORNO:
468.NUC:Iglesia-11 Iglesia parroquial Virgen de Gracia, Atalbéitar.		Situada en la entrada del pueblo, en el camino de acceso que se convierte en la calle principal, en una posición elevada con respecto a la vía. Rodeada de un entorno natural con mucha pendiente.
TIPO:		DESCRIPCIÓN:
2. Construcción urbana. Templo Uso religioso.		<p>Son muy escasas las referencias documentales que tenemos sobre esta iglesia. Quemada la primitiva por los moriscos, en 1579 estaba medio caída y no se decía misa porque no había cura. Según el reconocimiento efectuado en 1754 por el maestro mayor Juan José Fernández Bravo, consiste en una nave de 18 x 6 varas y tenía un campanario de una campana; necesitaba reparar el tejado y hacer una sacristía. Un siglo más tarde se encontraba en una situación de ruina, ya que los recalos habían podrido el estribo de la armadura, provocando el desplome de los muros de los costados. En 1856 fue inspeccionada por el arquitecto José Contreras, que realizó un informe para su reparación.</p> <p>La actual planta de la iglesia de Atalbéitar consiste en una nave rectangular de pequeñas dimensiones en la que el presbiterio está ligeramente sobreelevado y se cubre con una tosca armadura de limas muy reformada. Adosada a la cabecera se encuentra la torre y sacristía, mientras que una sencilla portada se abre a los pies. Tras la cabecera se encuentra el cementerio.</p>
LOCALIZACIÓN:		CONSERVACIÓN:
Núcleo urbano de Atalbéitar, La Tahá, Granada. Coordenadas: X: 472370 Y:4087835 Calle Real de Atalbéitar		Estado de conservación regular. Se observa caída del revestimiento exterior.
AUTENTICIDAD:		
<p>En el posicionamiento y adaptación al terreno, volumen y forma, diseño y composición, materiales y sistemas constructivos, y uso del espacio urbano susceptibles.</p> <p>Destaca el valor de su torre que sirve de hito de referencia en el paisaje.</p>		
PROTECCIÓN:		
Núcleo urbano de Atalbéitar, Sitio Histórico, BIC. Intervenciones permitidas: rehabilitación y restauración con mismos materiales y técnicas constructivas.		


IDENTIFICACIÓN:		ENTORNO:
469.NUC:Iglesia-12 Iglesia de la Santa Cruz, Ferreirola.		<p>Situada en el espacio central del pueblo, en la plaza que articula la trama urbana. A su alrededor se encuentran: una promoción de viviendas de reciente construcción, huertos urbanos de grandes dimensiones y el barrio bajo con casas populares.</p>
TIPO:		DESCRIPCIÓN:
2. Construcción urbana. Templo Uso religioso.		<p>Apenas hay referencias sobre esta iglesia, pero según el reconocimiento efectuado en 1754 por el maestro mayor de obras Juan José Fernández Bravo, constaba de una nave, sacristía, y campanario de una campana, que era necesario hacer de nuevo por estar hundiéndose y reedificar los tejados. Por tanto, la torre debió edificarse en la segunda mitad del siglo XVIII. En 1858 fue inspeccionada por el arquitecto José Contreras, ya que su cubierta gravitaba sobre las bóvedas, amenazando con desprenderse. Efectivamente cuando el doctor Olóriz, viaja en 1894 a la Alpujarra, se encontró el templo sin techumbre: "sonó la campana llamando a misa, y fuimos a ella, siendo para mí un espectáculo muy nuevo y algo conmovedor el de asistir al sacrificio dentro de los muros sin techo, a plena luz solar y con los ruidos de la naturaleza y del pueblo llegando por arriba al arruinado templo y contrastando con el recogimiento de hombres y mugeres que en bastante número oían la misa que se celebraba en un altar lateral, bajo una bóveda, única parte salvada del derrumbamiento".</p>
LOCALIZACIÓN:		<p>En la actualidad consta de una nave rectangular abovedada con tejado a dos aguas. Adosada al lado de la epístola en la cabecera se levanta la torre, que tiene un volumen prismático de planta cuadrada con un vano de medio punto inscrito en un rectángulo rehundido en cada lateral del cuerpo de campanas. En el mismo flanco se conserva el antiguo cementerio, que está rodeado por un muro de mampostería. La fachada presenta un frontón con óculo y portada con arco de medio punto enmarcado por pilastras y un remate a modo de frontón partido sobre el que hay una ventana. En el lado del evangelio se encuentra la sacristía y otras dependencias y todo el exterior está encalado.</p>
Núcleo urbano de Ferreirola, La Tahá, Granada. Coordenadas: X: 472174 Y: 4087283 Plaza de la Santa Cruz		CONSERVACIÓN:
AUTENTICIDAD:		Estado de conservación medio.
<p>En el posicionamiento y adaptación al terreno, volumen y forma, diseño y composición, materiales y sistemas constructivos, y uso del espacio urbano susceptibles.</p> <p>Destaca el valor de su torre que sirve de hito de referencia en el paisaje.</p>	PROTECCIÓN:	
Núcleo urbano de Ferreirola, Sitio Histórico, BIC. Intervenciones permitidas: rehabilitación y restauración con mismos materiales y técnicas constructivas.		


IDENTIFICACIÓN:		ENTORNO:
470.NUC:Iglesia-13 Iglesia parroquial San Marcos y San Cayetano, Mecina.		Desvinculada de la trama urbana se sitúa al SO del núcleo, rodeada de construcciones de escasa antigüedad, entre las que destaca un hotel.
TIPO:		
2. Construcción urbana. Templo Uso religioso.		DESCRIPCIÓN:
LOCALIZACIÓN:		La primera iglesia se hacía a mediados del siglo XVI, trabajándose en ella en el año de 1536, y en 1547-49. En 1564 Alonso Hernández, albañil, ornamentó su interior con aplicaciones de cerámica (azulejos, ladrillos vidriados, verduguillos, olambrillas, etc.) las gradas, antepechos, altar mayor y otros altares. Saqueada y destruida por los moriscos, en 1595 se reparó su carpintería por Cristóbal de Cañabate, y de nuevo en 1606 por Alonso López Zamudio. No acabaron entonces los problemas con sus cubiertas, pues en el reconocimiento de 1625 de nuevo se informa que su tejado estaba en malas condiciones y la torre descubierta, estando la madera cortada y apilada hacía más de cuatro años. Al año siguiente se procedió a reparar y terminar la obra siendo carpintero Juan Alonso.
LOCALIZACIÓN: Núcleo urbano de Mecina, La Tahá, Granada. Coordenadas: X: 471303 Y: 4087246 Plaza de la Iglesia		
AUTENTICIDAD:		
En el posicionamiento y adaptación al terreno, volumen y forma, diseño y composición, materiales y sistemas constructivos, y uso del espacio urbano susceptibles. Destaca el valor de su torre que sirve de hito de referencia en el paisaje.		La iglesia actual de una nave y capilla mayor diferenciada por arco triunfal y cubierta con sencillas armaduras restauradas, sigue el esquema primitivo pero su construcción ha de ser posterior. La portada es latericia, toscana, con bolas sobre el entablamento. En la fachada de la iglesia se encuentra una placa que nos recuerda que fue reconstruida en 1943 por el organismo de Regiones Devastadas.
PROTECCIÓN:		CONSERVACIÓN:
Núcleo urbano de Mecina, Sitio Histórico, BIC. Intervenciones permitidas: rehabilitación y restauración con mismos materiales y técnicas constructivas.		Buen estado de conservación.


IDENTIFICACIÓN:		ENTORNO:
471.NUC:Plaza-1 Plaza de la Iglesia Bubión		<p>Manzanas urbanas compactas con tipología de vivienda unifamiliar algunas de ellas conectadas entre si por tinaos en un discurrir por calles estrechas que salvan las curvas de nivel del terreno montañoso sobre el que se asienta Bubión</p>
TIPO:		DESCRIPCIÓN:
<p>1.2. Espacio urbano. Plaza de la Iglesia . Uso espacio urbano libre.</p>		
LOCALIZACIÓN:		<p>Espacio urbano singular de planta rectangular donde se ubican: la iglesia, el ayuntamiento y el mueso.</p>
<p>Núcleo urbano de Bubión, Granada. Coordenadas: X: 468326 Y:4089462 Plaza del Doctor Pérez Ramón.</p>		<p>En su composición se marca la centralidad con un fuente, usándola como elemento de equilibrio.</p>
AUTENTICIDAD:		<p>Se encuentra enlosada y en su límites con las calles cuenta con poyetes para sentarse a la sombra de los árboles.</p>
<p>En el posicionamiento y adaptación al terreno, volumen y forma, diseño y composición, materiales y sistemas constructivos, y uso del espacio urbano susceptibles.</p> <p>Elementos discordantes: bajante pluvial exterior por fachada lateral.</p> <p>Intervención: aseguramiento de beriles y castigaderas, y retacado de jambas con mortero de cemento</p>		<p>Al otro lado del templo existe una pequeña plaza que sirve de mirador.</p>
PROTECCIÓN:		CONSERVACIÓN:
<p>Núcleo urbano de Bubión, Conjunto Histórico, BIC. Intervenciones permitidas: rehabilitación y restauración con mismos materiales y técnicas constructivas. Eliminación de elementos discordantes y recuperación de encalado tradicional.</p>		<p>Estado de conservación bueno.</p>


IDENTIFICACIÓN:		ENTORNO:
472.NUC:Calle-1 Calle de Alcútar		<p>Manzanas urbanas compactas conectadas por calles estrechas que salvan las curvas de nivel del terreno montañoso sobre el que se asienta Alcútar, a una cota más baja que la Plaza de la Iglesia, en la parte suroeste del núcleo.</p>
TIPO:		DESCRIPCIÓN:
<p>1. Núcleo urbano- espacio urbano. Calle peatonal. Uso vía pública. Utilizada.</p>		<p>Viarío de gran interés para la trama urbana, por las vistas que se pueden apreciar desde él y por el sistema constructivo empleado.</p> <p>Vía peatonal de estrechas dimensiones que discurre entre muros de lajas de pizarra de distintos tamaño con acabado exterior a veces en calado y otras veces no, que salva la pendiente de la calle y sirve de muro de contención de tierras.</p>
LOCALIZACIÓN:		CONSERVACIÓN:
<p>Núcleo urbano de Alcútar, Bérchules , Granada. Coordenadas: X: 482893 Y: 4091239 Conexión calle Real con calle Cantera</p>		<p>Buen estado de conservación aparente.</p>
AUTENTICIDAD:	<p>En el posicionamiento y adaptación al terreno, volumen y forma, diseño y composición, materiales y sistemas constructivos, y uso del espacio urbano susceptibles.</p>	
PROTECCIÓN:	<p>Núcleo urbano de Alcútar, Sitio Histórico, BIC. Intervenciones permitidas: rehabilitación y restauración con mismos materiales y técnicas constructivas.</p>	

IDENTIFICACIÓN:	 	ENTORNO:
472a.NUC:Plaza-2 Plaza de la Santa Cruz, Ferreirola.		Situada en el espacio central del pueblo, articula la trama urbana. A su alrededor se encuentran: una promoción de viviendas de reciente construcción, huertos urbanos de grandes dimensiones y el barrio bajo con casas populares.
TIPO:		DESCRIPCIÓN:
2. Construcción urbana. Templo Uso religioso.		<p>La estructura urbana de Ferreirola presenta cierto grado de disgregación. Se reconocen dos núcleos de crecimiento entre los que la plaza principal, llamada de Santa Cruz por la iglesia que en ella se ubica, actúa como charnela. Este carácter articulador confiere a dicho ámbito cierta condición de límite entre la trama urbana y la de la parcelación agrícola, que se ve acentuada por la orientación opuesta de los dos ejes de crecimiento, hacia el noreste y sudoeste respectivamente, y la imbricación de parcelas agrícolas en el tejido urbano. Participa por tanto, de una doble condición de híbrido: la de centro natural de la población, donde se disponen los edificios y espacios más relevantes: colegio, iglesia, lavadero, fuente y pilón y se desarrollan actividades lúdicas y festivas, y la de borde urbano.</p> <p>Entorno a la iglesia, se conforman una serie de espacios públicos de distinta cualidad y naturaleza que concatenados, crean una secuencia urbana de gran riqueza espacial y estética. Así, la plataforma originada a los pies de la iglesia se convierte en un mirador abierto al paisaje, cuya cualidad perceptiva se ve favorecida por la fragmentación de la trama y la diferencia de cota entre la plaza y las calles que la rodean, desde el que se contemplan los terraos y las huertas circundantes y cerrando la perspectiva los cerros de la Mezquita y del Pecho de las Carihuelas.</p>
LOCALIZACIÓN:		CONSERVACIÓN:
Núcleo urbano de Ferreirola, La Tahá, Granada. Coordenadas:X: 472197 Y: 4087296 Plaza de la Santa Cruz		Buen estado de conservación.
AUTENTICIDAD:		
En el posicionamiento y adaptación al terreno, volumen y forma, diseño y composición, materiales y sistemas constructivos, y uso del espacio urbano susceptibles.		
PROTECCIÓN:		
Núcleo urbano de Ferreirola, Sitio Histórico, BIC. Intervenciones permitidas: rehabilitación y restauración con mismos materiales y técnicas constructivas.		


IDENTIFICACIÓN:		ENTORNO:
473.NUC:Calle-2 La Calleja		Situado en el núcleo central de Capilerilla. Calles en desnivel con edificaciones agrupadas y próximas entre sí o conectadas con tinaos, con usos residencial y agropecuario.
TIPO:		DESCRIPCIÓN:
1. Espacio urbano. Vía peatonal Uso público.		Espacio formado por la separación de las fachadas traseras y laterales de inmuebles próximos. Vacío urbano de gran interés por sus reducidas dimensiones, posee la anchura para asegurar el paso de una persona, donde se pueden observar los sistemas constructivos y materiales tradicionales. El pavimento ha sido tratado con alpañata de tierra, cemento y cal.
LOCALIZACIÓN:		CONSERVACIÓN:
Núcleo urbano de Capilerilla, La Tahá, Granada. Coordenadas: X: 470803 Y: 4088497 La Calleja.		Buen estado de conservación aparente.
AUTENTICIDAD:		En el posicionamiento y adaptación al terreno, volumen y forma, diseño y composición, materiales y sistemas constructivos, y uso susceptibles.
PROTECCIÓN:		Núcleo urbano de Capilerilla, Sitio Histórico, BIC. Intervenciones permitidas: rehabilitación y restauración con mismos materiales y técnicas constructivas.



IDENTIFICACIÓN:		ENTORNO:
474.NUC:Calle-3 Callejuela al lavadero		Espacio público rodeado de manzanas con alta densidad de casas adosadas o conectadas entre sí mediante tinaos, con calles estrechas de gran desnivel que salvan la pendiente del barranco.
TIPO:		DESCRIPCIÓN:
1. Núcleo urbano- espacio urbano. Calle peatonal. Uso vía pública. Utilizada.		Espacio sin construir de gran interés para la trama urbana. Vía peatonal de estrechas dimensiones que discurre entre muros de lajas de pizarra de tamaño medio y grueso con acabado exterior en calado de gran espesor, y que salva la pendiente con escaleras que conectan con el lavadero de la Fuente del Cerrillo. Efecto turbina: el viandante pasa de un espacio estrecho a uno totalmente abierto con vistas panorámicas.
LOCALIZACIÓN:		CONSERVACIÓN:
Núcleo urbano de Pampaneira, Barranco del Poqueira , Granada. Coordenadas: X: 470803 Y: 4088497 Callejuela perpendicular a las calles Águila y Cerrillo de acceso al lavadero.		Buen estado de conservación aparente.
AUTENTICIDAD:		
En el posicionamiento y adaptación al terreno, volumen y forma, diseño y composición, materiales y sistemas constructivos, y uso susceptibles .		
PROTECCIÓN:		
Núcleo urbano de Pampaneira, Conjunto Histórico, BIC. Intervenciones permitidas: rehabilitación y restauración con mismos materiales y técnicas constructivas.		


IDENTIFICACIÓN:		ENTORNO:
475.NUC:Calle-4 Calle la Peseta		<p>Zona sureste del pueblo compuesta de manzanas con alta densidad de casas adosadas o conectadas entre sí mediante tinaos, con calles estrechas de gran desnivel que salvan la pendiente del barranco.</p>
TIPO:		DESCRIPCIÓN:
<p>1. Núcleo urbano- espacio urbano. Calle peatonal. Uso vía pública. Utilizada.</p>		<p>Calle en pendiente con zonas en rampa y escalones de tabica pequeña que cualifica la trama urbana.</p> <p>Pavimento con empedrados varios casi oculto tras varias capas de hormigonado.</p> <p>Posee en su zona central un canalillo para conducir las aguas.</p> <p>A ambos lados de la calle existen inmuebles de gran valor arquitectónico, ejemplos de la arquitectura tradicional de la Alpujarra y paratas que contienen el terreno.</p> <p>Su recorrido va desde la curva de la carretera que conecta con Bubión, con vistas hacia la montaña, hasta el encuentro con la calle dibujante Martín Morales, que nos introduce en la trama urbana con mayor densidad de viviendas.</p>
LOCALIZACIÓN:		CONSERVACIÓN:
<p>Núcleo urbano de Pampaneira, Barranco del Poqueira , Granada. Coordenadas: X: 468045 Y:4088550 Calle La Peseta.</p>		<p>Buen estado de conservación aparente.</p>
AUTENTICIDAD:		
<p>En el posicionamiento y adaptación al terreno, volumen y forma, diseño y composición, materiales y sistemas constructivos, y uso susceptibles .</p>		
PROTECCIÓN:		
<p>Núcleo urbano de Pampaneira, Conjunto Histórico, BIC. Intervenciones permitidas: rehabilitación y restauración con mismos materiales y técnicas constructivas.</p>		



IDENTIFICACIÓN:			ENTORNO:
476.NUC:Calle-5 Calle Verónica			Zona sureste del pueblo compuesta de manzanas con alta densidad de casas adosadas o conectadas entre sí mediante tinaos, con calles estrechas de gran desnivel que salvan la pendiente del barranco.
TIPO:			DESCRIPCIÓN:
1. C urbano- espacio urbano. Calle peatonal. Uso vía pública. Utilizada.			Calle en pendiente de recorrido sinuoso que conduce el agua proveniente de la Plaza de la Libertad, que comienza con un espacio bajo tinaos, hacia las cotas más bajas llegando el agua hasta la calle Moraleda. Pavimento escalonado con empedrados varios que posee en su zona central un canalillo para conducir las aguas, cualificando el espacio y la trama urbanas. A ambos lados de la calle existen inmuebles de gran valor arquitectónico, ejemplos de la arquitectura tradicional de la Alpujarra.
LOCALIZACIÓN:			CONSERVACIÓN:
Núcleo urbano de Pampaneira, Barranco del Poqueira , Granada. Coordenadas: X: 467917 Y: 4088559 Calle Verónica.	Buen estado de conservación aparente.		
AUTENTICIDAD:	En el posicionamiento y adaptación al terreno, volumen y forma, diseño y composición, materiales y sistemas constructivos, y uso susceptibles . Intervenciones: fachadas tratadas con enfoscado y pintura blanca ocultando las lajas de pizarra que forman los muros verticales.		
PROTECCIÓN:	Núcleo urbano de Pampaneira, Conjunto Histórico, BIC. Intervenciones permitidas: rehabilitación y restauración con mismos materiales y técnicas constructivas. Eliminación del enfoscado.		



IDENTIFICACIÓN:			ENTORNO:
477.NUC:Calle-6 Calle Adarve, Atalbéitar.			<p>Manzanas urbanas compactas con tipología de vivienda unifamiliar algunas de ellas conectadas entre sí por tinaos en un discurrir por calles estrechas que salvan las curvas de nivel del terreno montañoso hasta llegar al espacio central de la Plaza de la Candelaria.</p>
TIPO:			DESCRIPCIÓN:
1.2.. Espacio urbano. Adarve Uso vía pública.			<p>Espacio urbano de gran belleza y singularidad que cualifica la trama . Se trata de una vía secundaria, con entrada por la calle Horno y desde la Plaza de la Candelaria, pero a una cota inferior por lo que hay que descender unas escaleras para llegar a su interior, que nos conduce hasta las puertas de acceso de las viviendas sitas en este espacio.</p>
LOCALIZACIÓN:			<p>Se encuentra cubierta casi en su totalidad por tinaos, cuya estructura vertical está formada por los muros de las fachadas ejecutados en piedra con mampostería de pizarra encalada, probablemente colocados sobre lecho de paja.</p>
Núcleo urbano de Atalbéitar, La Tahá, Granada. Coordenadas: X: 472476 Y: 4087829			<p>La estructura horizontal se compone de vigas de rollizos y alfarjias de madera sin escuadrar, capa gruesa de lajas de pizarra y capa de malhecho.</p>
AUTENTICIDAD:			<p>Por su suelo discurre el brazal de una acequia, situado en un lateral y con superficie horizontal suficiente para permitir al acequero su limpieza y mantenimiento. El agua vuelve a quedar al descubierto al final del callejón del Rinconcillo.</p>
<p>En el posicionamiento y adaptación al terreno, volumen y forma, diseño y composición, materiales y sistemas constructivos, y uso del espacio urbano susceptibles.</p> <p>Elementos discordantes: cableado, bajantes pluviales y contadores exteriores por fachadas.</p> <p>Intervenciones: enfoscado y pintado de algunas fachadas.</p>			<p>Acabado encalado.</p>
PROTECCIÓN:			CONSERVACIÓN:
Núcleo urbano de Atalbéitar, Sitio Histórico, BIC. Intervenciones permitidas: rehabilitación y restauración con mismos materiales y técnicas constructivas. Eliminación elementos discordantes.			<p>Regular estado de conservación aparente.</p> <p>Se observan manchas de humedad en la base de los muros de algunas viviendas.</p>


IDENTIFICACIÓN:		ENTORNO:
478.NUC:Calle-7 Callejón del Rinconcillo, Atalbéitar.		Área meridional del núcleo con manzanas urbanas compactas con tipología de vivienda unifamiliar algunas de ellas conectadas entre sí por tinaos en un discurrir por calles estrechas que salvan las curvas de nivel del terreno montañoso.
TIPO:		DESCRIPCIÓN:
1.2.. Espacio urbano. Callejón sin salida. Uso vía pública.		Espacio urbano de gran belleza y singularidad que cualifica la trama . Se trata de una vía secundaria en desnivel, con entrada desde la calle Virgen de Gracia, que nos conduce hasta las puertas de acceso de las viviendas sitas en este adarve. Se encuentra flanqueado por casas populares construidas con muros de piedra con mampostería de pizarra encalada, probablemente colocados sobre lecho de paja, carpinterías de madera, cubiertas de launa con berilesy castigaderas y con estructura horizontal de vigas de rollizos y alfarjas de madera sin escuadrar, capa gruesa de lajas de pizarra y capa de malhecho. Por su suelo discurre el brazal de una acequia, situado en un lateral y con superficie horizontal suficiente para permitir al acequero su limpieza y mantenimiento. El agua vuelve a quedar cubierta por un tinao al final del callejón conectando con el brazal de la calle Adarve. Pavimento continuo hormigonado.
LOCALIZACIÓN:		CONSERVACIÓN:
Núcleo urbano de Atalbéitar, La Tahá, Granada. Coordenadas: X: 472467 Y: 4087816		Estado de conservación medio. Algunas viviendas necesitan mediadas de mantenimiento y conservación
AUTENTICIDAD:		
En el posicionamiento y adaptación al terreno, volumen y forma, diseño y composición, materiales y sistemas constructivos, y uso del espacio urbano susceptibles. Elementos discordantes: cableado, señal de tráfico y contadores exteriores por fachadas.		
PROTECCIÓN:		
Núcleo urbano de Atalbéitar, Sitio Histórico, BIC. Intervenciones permitidas: rehabilitación y restauración con mismos materiales y técnicas constructivas. Eliminación elementos discordantes.		



IDENTIFICACIÓN:		ENTORNO:
479.NUC:Calle-8 Calle Albaicín, Ferreïrola.		Situada en el NE del pueblo en un área con grandes cambios de pendiente y construcciones populares que guardan las características de la arquitectura tradicional.
TIPO:		
1.2. Espacio urbano. Vía peatonal. Uso público.		DESCRIPCIÓN:
LOCALIZACIÓN:		
Núcleo urbano de Ferreïrola, La Tahá, Granada. Coordenadas: X: 472253 Y: 4087377		Calle de uso peatonal exclusivo que cualifica la trama urbana. Resuelta con escalones que salvan una fuerte pendiente para poder conectar las viviendas de la calle Sol, ubicadas en la zona más alta del núcleo, con las de la calle Real de Ferreïrola con dirección perpendicular a las escaleras y también en pendiente.
AUTENTICIDAD:		
En el posicionamiento y adaptación al terreno, volumen y forma, diseño y composición, materiales y sistemas constructivos, y uso del espacio urbano susceptibles.		A ambos lados la flanquean muros de mampostería de pizarra en piedra vista que corresponden a viviendas, en este caso están encalados, o a balates de huertos urbanos, sin encalar. Los escalones han sido hormigonados.
PROTECCIÓN:		CONSERVACIÓN:
Núcleo urbano de Ferreïrola, Sitio Histórico, BIC. Intervenciones permitidas: rehabilitación y restauración con mismos materiales y técnicas constructivas.		Estado de conservación medio. Los muros de mampostería sin encalar presentan vegetación en las llagas, precisando limpieza.


IDENTIFICACIÓN:		ENTORNO:
480.NUC:Calle-9 Calle Cuestecilla, Ferreïrola.		Situada en la parte alta del barrio bajo del pueblo en un área con grandes cambios de pendiente y construcciones populares que guardan las características de la arquitectura tradicional.
TIPO:		DESCRIPCIÓN:
1.2. Espacio urbano. Vía peatonal. Uso público.		<p>Calle de uso peatonal exclusivo de estrechas dimensiones que cualifica la trama urbana. Resuelta con una rampa de trazado sinuoso que salva una fuerte pendiente con salida a la Plaza de la Santa Cruz. También sirve para desagüe de la Plaza, discurriendo a gran velocidad el agua cuando llueve o cuando deshiela la nieve.</p> <p>A ambos lados la flanquean muros de mampostería de pizarra en piedra vista encalada que corresponden a viviendas y está cubierta por un tinajo con rollizos en disposición radial que soportan una capa de lajas de pizarra, formando un forjado horizontal sobre el que se asienta un volumen construido.</p> <p>El pavimento ha sido hormigonado.</p>
LOCALIZACIÓN:		CONSERVACIÓN:
Núcleo urbano de Ferreïrola, La Tahá, Granada. Coordenadas: X: 472190 Y: 4087269		Estado de conservación medio. Los muros de mampostería precisan encalado. El pavimento ha perdido su continuidad.
AUTENTICIDAD:		
En el posicionamiento y adaptación al terreno, volumen y forma, diseño y composición, materiales y sistemas constructivos, y uso del espacio urbano susceptibles.		
PROTECCIÓN:		
Núcleo urbano de Ferreïrola, Sitio Histórico, BIC. Intervenciones permitidas: rehabilitación y restauración con mismos materiales y técnicas constructivas.		

IDENTIFICACIÓN:		ENTORNO:
481.NUC:Calle-10 Calle Albaicín, Ferreïrola.		Situada en el NE del pueblo en sus cotas más altas con grandes cambios de pendiente límite urbano con el entorno natural.
TIPO:		DESCRIPCIÓN:
1.2. Espacio urbano. Vía peatonal. Uso público.		Calle que cualifica la trama urbana para adentrarse en el bosque de gran belleza al conjugar lo arquitectónico con la naturaleza. Resuelta con pavimento continuo de tierra pisada que salva una fuerte pendiente para poder conectar las viviendas de la calle Sol, ubicadas en la zona más alta del núcleo, con los terrenos de las cotas más altas de Ferreïrola. A ambos lados la flanquean muros de mampostería de pizarra en piedra vista sin enlazar que corresponden a viviendas o a balates.
LOCALIZACIÓN:	CONSERVACIÓN:	
Núcleo urbano de Ferreïrola, La Tahá, Granada. Coordenadas: X: 472218 Y: 4087388	Estado de conservación medio.	
AUTENTICIDAD:		
En el posicionamiento y adaptación al terreno, volumen y forma, diseño y composición, materiales y sistemas constructivos, y uso del espacio urbano susceptibles.		
PROTECCIÓN:		
Núcleo urbano de Ferreïrola, Sitio Histórico, BIC. Intervenciones permitidas: rehabilitación y restauración con mismos materiales y técnicas constructivas.		

IDENTIFICACIÓN:		ENTORNO:
482.NUC:Calle-11 Calle y camino Campuzano, Fondales		
TIPO:		<p>Situada en la zona meridional de Fondales , rodeada de parcelas cultivables y en las proximidades de la alberca de Haza Naranjo y de las eras de trilla.</p>
1.2. Espacio urbano. Vía peatonal. Uso público.		DESCRIPCIÓN:
LOCALIZACIÓN:		
Núcleo urbano de Fondales, Granada. Coordenadas: X: 471570 Y: 4086825		<p>El inicio del recorrido de esta calle desde la Plaza de Gerald Brenan es a través de un tinao de paso, para posteriormente encontrarnos con un margen de viviendas con acceso desde "el Portón" y al otro una tapia de separación con el huerto urbano de la calle Era 2. Continuando la bajada a ambos lados la flanquean muros de mampostería de pizarra en piedra vista sin encalar que corresponden a balates y siguiendo dirección hacia el río Trevélez, existe un tinao de paso que cubre una curva del camino que desciende en rampa donde se ubica el lavadero.</p>
AUTENTICIDAD:		
<p>En el posicionamiento y adaptación al terreno, volumen y forma, diseño y composición, materiales y sistemas constructivos, y uso del espacio urbano susceptibles.</p>		<p>El tinao está construido con muros y pilastras de piedra seca , con lajas de pizarra de tamaño medio sin encalar, sobre los que descansan unos troncos de castaño con alfarjias y unas capas de lajas, malhecho y launa, que terminan por conformar el terrao con beriles y castigaderas.</p> <p>El pavimento del camino es continuo de tierra pisada y nos adentra en el espacio agrícola donde pueden verse una alberca y las eras de trilla.</p>
PROTECCIÓN:		CONSERVACIÓN:
Núcleo urbano de Fondales, Sitio Histórico, BIC. Intervenciones permitidas: rehabilitación y restauración con mismos materiales y técnicas constructivas.		Buen estado de conservación aparente.


IDENTIFICACIÓN:		ENTORNO:
483.NUC:Calle-12 Callejuela Canal de los Suspiros, Fondales		Situada en la zona meridional de Fondales , rodeada de parcelas cultivables y de manzanas urbanas colmatadas de casas populares con calles que salvan grandes pendientes.
TIPO:		DESCRIPCIÓN:
1.2. Espacio urbano. Vía peatonal. Uso público.		Calle de estrechas dimensiones que cualifica la trama urbana. Recorrido alternativo que conecta la calle Bosque con la Plazoleta de Santa Ana, siendo una vía peatonal que salva una gran pendiente en poca longitud, flanqueada por casas populares resueltas con estructura muraria de mampostería de pizarra encalada, carpinterías de madera y cubiertas planas de launa con beriles y castigaderas, con las fachadas muy próximas, tanto que a veces sus beriles parecen tocarse. El pavimento está resuelto con hormigón impreso.
LOCALIZACIÓN:		CONSERVACIÓN:
Núcleo urbano de Fondales, Granada. Coordenadas: X: 471459 Y: 4086813		Buen estado de conservación aparente.
AUTENTICIDAD:		
En el posicionamiento y adaptación al terreno, volumen y forma, diseño y composición, materiales y sistemas constructivos, y uso del espacio urbano susceptibles.		
PROTECCIÓN:		
Núcleo urbano de Fondales, Sitio Histórico, BIC. Intervenciones permitidas: rehabilitación y restauración con mismos materiales y técnicas constructivas.		


IDENTIFICACIÓN:		ENTORNO:
484.NUC:Escaleras-1 Escaleras Calle Vicario, Capileira		Manzanas urbanas compactas con tipología de vivienda unifamiliar algunas de ellas conectadas entre si por tinaos en un discurrir por calles estrechas que salvan las curvas de nivel del terreno montañoso sobre el que se asienta Capileira.
TIPO:		DESCRIPCIÓN:
1.2. Espacio urbano. Escaleras Uso vía pública		Conjunto de tramos de escaleras que salvan la fuerte pendiente existente entre las calles Vicario y Silencio, con petos formados por muros de mampostería de pizarra que sirven a su vez de contención de tierras, sobre los que se han puesto unas barandillas conformadas por barandillas de madera compuestas por dos maderos. Cualifican la trama urbana y sirven además de elementos de conexión de mirador. Pavimento continuo hormigonado.
LOCALIZACIÓN:	Foto: NNS del barranco del Poquiera	CONSERVACIÓN:
Núcleo urbano de Capileira, Granada. Coordenadas: X: 467978 Y: 4090823 Conexión escalonada entre las calles Vicario y Silencio		Buen estado de conservación aparente.
AUTENTICIDAD:	En el posicionamiento y adaptación al terreno, volumen y forma, diseño y composición, materiales y sistemas constructivos, y uso del espacio urbano susceptibles. Elementos discordantes: bajante pluvial exterior.	
PROTECCIÓN:	Núcleo urbano de Capileira, Conjunto Histórico, BIC. Intervenciones permitidas: rehabilitación y restauración con mismos materiales y técnicas constructivas. Eliminación elementos discordantes.	

IDENTIFICACIÓN:		ENTORNO:
485.NUC:Muro-1 Muro en Calle la Peseta		Zona sureste del pueblo compuesta de manzanas con alta densidad de casas adosadas o conectadas entre sí mediante tinaos, con calles estrechas de gran desnivel que salvan la pendiente del barranco.
TIPO:		DESCRIPCIÓN:
1. Núcleo urbano- espacio urbano. Muro Uso vía pública. Utilizada.		Muro que salva el desnivel entre las calle La Peseta y calle Real que cualifica la trama urbana, construido en piedra seca con lajas de pizarra de tamaño medio encalado. Pavimento con empedrados varios casi oculto tras varias capas de hormigonado. En su cota más alta la calle Real se convierte en un gran mirador, con medidas de seguridad y protección resueltas con barandillas horizontales metálicas con pilastras .
LOCALIZACIÓN:		CONSERVACIÓN:
Núcleo urbano de Pampaneira, Barranco del Poqueira , Granada. Coordenadas: X: 468074 Y: 4088516 Calle La Peseta.		Buen estado de conservación aparente. Necesita limpieza con eliminación de la vegetación y encalado.
AUTENTICIDAD:		En el posicionamiento y adaptación al terreno, volumen y forma, diseño y composición, materiales y sistemas constructivos, y uso susceptibles .
PROTECCIÓN:		Núcleo urbano de Pampaneira, Conjunto Histórico, BIC. Intervenciones permitidas: rehabilitación y restauración con mismos materiales y técnicas constructivas.



IDENTIFICACIÓN:		ENTORNO:
486.NUC:Muro-2 Muro calle Real de Atalbéitar, Atalbéitar.		Situado en la entrada del pueblo, en el camino de acceso que se convierte en la calle principal, rodeado de un entorno natural con mucha pendiente.
TIPO:		DESCRIPCIÓN:
2. Construcción urbana. Muro de contención. Uso vía pública.		Elemento urbano de gran dimensión que cualifica la trama. Sirve para contener las tierras de la plataforma sobre elevada donde se ubica la Iglesia parroquial de la Virgen de Gracia. Ubicado en el flanco norte de la carretera que conecta Atalbéitatr con el resto de los núcleos de La Tahá. Está construido con muro de piedra con mampostería de pizarra encalada. El pavimento es continuo hormigonado y tiene una barandilla metálica en su coronación.
LOCALIZACIÓN:		CONSERVACIÓN:
Núcleo urbano de Atalbéitar, La Tahá, Granada. Coordenadas: X: 472375 Y: 4087828 Calle Real de Atalbéitar		Regular estado de conservación. Se observa en algunas zonas pérdida de material y algún aporte de mortero de cemento.
AUTENTICIDAD:		
En el posicionamiento y adaptación al terreno, volumen y forma, diseño y composición, materiales y sistemas constructivos, y uso del espacio urbano susceptibles. Tratamientos discordantes: alguna aportación de mortero de cemento.		
PROTECCIÓN:		
Núcleo urbano de Atalbéitar, Sitio Histórico, BIC. Intervenciones permitidas: rehabilitación y restauración con mismos materiales y técnicas constructivas. Eliminación elementos discordantes.		



IDENTIFICACIÓN:		ENTORNO:
487.NUC:Muro-3 Muros calle Artesa, Ferreirola.		La calle Artesa conecta la calle Real de Ferreirola con el barrio bajo y en su recorrido se posicionan huertos urbanos y viviendas.
TIPO:		DESCRIPCIÓN:
2. Construcción urbana. Muros. Uso vía pública.		Elementos urbanos de gran recorrido que cualifican la trama del núcleo. Marcando el límite entre la propiedad pública y privada , sirven de cierre de los huertos urbanos que asoman su vegetación interior por la coronación de los muros. Ubicado en la calle Artesa, perpendicular a la calle Real de ferreirola en su inicio y con un recorrido curvilíneo a medida que baja, convirtiendo la vía en un espacio enmarcado. El pavimento es continuo hormigonado con una franja empedrada central Están contruidos en piedra, de mampostería de pizarra encalada.
LOCALIZACIÓN:	CONSERVACIÓN:	
Núcleo urbano de Ferreirola, La Tahá, Granada. Coordenadas: X: 472257 Y: 4087325 Calle Artesa	Buen estado de conservación.	
AUTENTICIDAD:	En el posicionamiento y adaptación al terreno, volumen y forma, diseño y composición, materiales y sistemas constructivos, y uso del espacio urbano susceptibles. Elemento discordante: rodapié hormigonado en la base del muro resultado de la unión entre el pavimento y el paramento vertical.	
PROTECCIÓN:	Núcleo urbano de Ferreirola, Sitio Histórico, BIC. Intervenciones permitidas: rehabilitación y restauración con mismos materiales y técnicas constructivas.	

IDENTIFICACIÓN:		ENTORNO:
488.NUC:Muro-4 Muros calle Duende, Ferreïrola.		La calle Duende se encuentra en la zona meridional del núcleo continuando el trazado de la calle Artesa en el barrio bajo y en su recorrido se posicionan huertos urbanos y viviendas.
TIPO:		DESCRIPCIÓN:
2. Construcción urbana. Muros. Uso vía pública.		Elemento urbano que cualifican la trama del núcleo embelleciéndola con el contraste cromático de su color blanco y el verde de la vegetación. Marcando el límite entre la propiedad pública y privada , sirve de cierre del huerto urbano que asoma su vegetación interior por la coronación del muro. Ubicado en la calle Duende, perpendicular a la calle Cerezo y con un recorrido sinuoso, convirtiendo la vía en un espacio enmarcado. El pavimento es continuo hormigonado con una franja empedrada central Está construido en piedra, de mampostería de pizarra encalada y coronados por beriles de lajas sobresalientes hacia la vía.
LOCALIZACIÓN:		CONSERVACIÓN:
Núcleo urbano de Ferreïrola, La Tahá, Granada. Coordenadas: X: 472216 Y: 4087249 Calle Duende		Buen estado de conservación.
AUTENTICIDAD:		
En el posicionamiento y adaptación al terreno, volumen y forma, diseño y composición, materiales y sistemas constructivos, y uso del espacio urbano susceptibles.		
PROTECCIÓN:		
Núcleo urbano de Ferreïrola, Sitio Histórico, BIC. Intervenciones permitidas: rehabilitación y restauración con mismos materiales y técnicas constructivas.		



IDENTIFICACIÓN:		ENTORNO:
489.NUC:Muro-5 Muro calle Real de Ferreirola, Ferreirola.		La calle Real de Ferreirola recorre el núcleo de O a E con numerosos huertos urbanos ubicados en sus orillas.
TIPO:		DESCRIPCIÓN:
2. Construcción urbana. Muro de contención. Uso vía pública.		Elemento urbano de gran recorrido que cualifica la trama. Marcando el límite entre la propiedad pública y privada , sirve para contener las tierras y de cierre de los huertos urbanos que asoman su vegetación interior por la coronación de los muros. Ubicado en la calle principal que recorre el núcleo de este a oeste, convirtiendo la vía en un espacio enmarcado. Está construido con muro de piedra de mampostería de pizarra encalada o piedra vista según el tramo. El pavimento es continuo hormigonado.
LOCALIZACIÓN:		CONSERVACIÓN:
Núcleo urbano de Ferreirola, La Tahá, Granada. Coordenadas: X: 472245 Y: 4087342 Calle Real de Ferreirola		Estado de conservación medio.
AUTENTICIDAD:		
En el posicionamiento y adaptación al terreno, volumen y forma, diseño y composición, materiales y sistemas constructivos, y uso del espacio urbano susceptibles. Elemento discordante: rodapié hormigonado en la base del muro resultado de la unión entre el pavimento y el paramento vertical.		
PROTECCIÓN:		
Núcleo urbano de Ferreirola, Sitio Histórico, BIC. Intervenciones permitidas: rehabilitación y restauración con mismos materiales y técnicas constructivas.		


IDENTIFICACIÓN:		ENTORNO:
490.NUC:Muro-6 Muro calle Cortijo, Fondales		Situada en la zona meridional de Fondales , la calle Cortijo se encuentra rodeada de parcelas cultivables, en las proximidades de la alberca de Haza Naranjo y de las eras de trilla.
TIPO:		DESCRIPCIÓN:
2. Construcción urbana. Muro de contención. Uso vía pública.		<p>El inicio del recorrido de esta calle desde la era hacia el norte es con una rampa de gran pendiente actualmente con pavimento de hormigón impreso para aumentar el rozamiento. En uno de sus flancos existe una tapia de separación con una parcela resuelta en terrazas para poder ser cultivada. Está construida con muros de mampostería de pizarra en piedra vista sin enlazar o enlizada según su tramo.</p> <p>El muro es de trazado sinuoso y de gran longitud. Esta estructura constructiva se repite en esta misma ladera en varias ocasiones.</p>
LOCALIZACIÓN:		CONSERVACIÓN:
Núcleo urbano de Fondales, Granada. Coordenadas: X: 471434 Y: 4086781		Buen estado de conservación aparente.
AUTENTICIDAD:		
En el posicionamiento y adaptación al terreno, volumen y forma, diseño y composición, materiales y sistemas constructivos, y uso del espacio urbano susceptibles.		
PROTECCIÓN:		
Núcleo urbano de Fondales, Sitio Histórico, BIC. Intervenciones permitidas: rehabilitación y restauración con mismos materiales y técnicas constructivas.		


IDENTIFICACIÓN:		ENTORNO:
491.NUC:Huerto-1 Huerto urbano, Capileira		Manzanas urbanas compactas con tipología de vivienda unifamiliar algunas de ellas conectadas entre si por tinaos en un discurrir por calles estrechas que salvan las curvas de nivel del terreno montañoso sobre el que se asienta Capileira.
TIPO:		DESCRIPCIÓN:
Huerto urbano Cultivos aterrazados Uso agrícola.		Esta parcela está situada en el limite con lo construido. Es un huerto que cualifica el espacio urbano, con un uso agrícola que trata el terreno con bancales, que se adaptan a las curvas de nivel el terreno para poder cultivarlo. En su parte más baja posee un muro de mampostería de lajas de pizarra encalado. Tiene plantados árboles frutales y cultivos tradicionales.
LOCALIZACIÓN:		CONSERVACIÓN:
Núcleo urbano de Capileira, Granada. Coordenadas: X: 468175 Y: 4090702 Parcela 8107617VF6980B		Buen estado de conservación.
AUTENTICIDAD:	En el posicionamiento y adaptación al terreno, volumen y forma, diseño y composición, materiales y sistemas constructivos, y uso del espacio urbano susceptibles.	
PROTECCIÓN:	Núcleo urbano de Capileira, Conjunto Histórico, BIC. Intervenciones permitidas: rehabilitación y restauración con mismos materiales y técnicas constructivas.	

IDENTIFICACIÓN:		ENTORNO:
492.NUC:Huerto-2 Huerto Calle Iglesia de Alcútar		<p>Manzanas urbanas compactas conectadas por calles estrechas que salvan las curvas de nivel del terreno montañoso sobre el que se asienta Alcútar, a una cota más baja que la Plaza de la Iglesia.</p>
TIPO:		DESCRIPCIÓN:
<p>1. Núcleo urbano- espacio urbano. Huerto. Uso residencial. Cultivado.</p>		<p>Espacio sin construir de gran interés para la trama urbana, que sirve de límite entre las manzanas construidas y las parcelas cultivables.</p>
LOCALIZACIÓN:		<p>La separación con el viario público es el desnivel del terreno y el cambio del tratamiento del pavimento.</p>
<p>Núcleo urbano de Alcútar, Bérchules, Granada. Coordenadas: X: 483085 Y: 4091435 Calle Iglesia.</p>		<p>Consta de paratas que se adaptan a las curvas de nivel del terreno y en su interior hay una alberca de riego.</p>
AUTENTICIDAD:	<p>Tiene plantados árboles frutales y cultivos tradicionales.</p>	
<p>En el posicionamiento y adaptación al terreno, volumen y forma, diseño y composición, materiales y sistemas constructivos, y uso del espacio urbano susceptibles. Elementos discordantes: tela metálica en alberca Intervención: enfoscado y pintado de la alberca.</p>	CONSERVACIÓN:	
PROTECCIÓN:	<p>Buen estado de conservación aparente.</p>	
<p>Núcleo urbano de Alcútar, Sitio Histórico, BIC. Intervenciones permitidas: rehabilitación y restauración con mismos materiales y técnicas constructivas. Eliminación de elementos discordantes y recuperación de enladrado tradicional.</p>		


IDENTIFICACIÓN:		ENTORNO:
493.NUC:Huerto-3 Huerto urbano, Bubiión		<p>Manzanas urbanas compactas con tipología de vivienda unifamiliar algunas de ellas conectadas entre sí por tinaos en un discurrir por calles estrechas que salvan las curvas de nivel del terreno montañoso sobre el que se asienta Bubiión</p>
TIPO:		DESCRIPCIÓN:
1.2. Espacio urbano. Huerto. Uso agrícola.		<p>Huerto urbano de grandes dimensiones perteneciente a la vivienda que se sitúa en la misma parcela.</p> <p>Cuenta con frutales y diversos cultivos tradicionales que se adaptan al desnivel del terreno con paratas.</p> <p>Se separa de la vía pública con un balate de contención de tierras resuelto con lajas de pizarra ejecutado con un muro de piedra seca encalado.</p>
LOCALIZACIÓN:		CONSERVACIÓN:
Núcleo urbano de Bubiión, Granada. Coordenadas: X: 468523 Y: 4089393 Calle Lavadero		<p>Buen estado de conservación aparente.</p>
AUTENTICIDAD:		
En el posicionamiento y adaptación al terreno, volumen y forma, diseño y composición, materiales y sistemas constructivos, y uso del espacio urbano susceptibles.		
PROTECCIÓN:		
Núcleo urbano de Bubiión, Conjunto Histórico, BIC. Intervenciones permitidas: rehabilitación y restauración con mismos materiales y técnicas constructivas.		


IDENTIFICACIÓN:		ENTORNO:
494.NUC:Huerto-4 Huerto urbano, Bubión		<p>Manzanas urbanas compactas con tipología de vivienda unifamiliar algunas de ellas conectadas entre sí por tinaos en un discurrir por calles estrechas que salvan las curvas de nivel del terreno montañoso sobre el que se asienta Bubión</p>
TIPO:		DESCRIPCIÓN:
1.2. Espacio urbano. Huerto. Uso agrícola.		<p>Huerto de gran tamaño y edificación de planta rectangular de una altura que se dispone en la parte superior de la parcela. Dos accesos, uno junto a la entrada al patio y otro en la fachada que da al huerto, a su derecha un pequeño hueco sin escuadrar.</p> <p>El desnivel de la parcela permite que se visualice en su totalidad desde la esquina superior. Muro de contención de mampostería delimitando la propiedad en las cotas más bajas. Sistema de acequias bordeando el huerto.</p>
LOCALIZACIÓN:		<p>La edificación cuenta de dos estancias destinadas a establo, con pesebres, y corral, así como un almacén de aperos.</p>
Núcleo urbano de Bubión, Granada. Coordenadas: X: 468481 Y: 4089390 Calle Lavadero		<p>Estructura vertical formada por muros ejecutados en piedra seca de lajas de pizarra de tamaño medio.</p> <p>La estructura horizontal se compone de vigas de rollizos y alfarjas de madera sin escuadrar, capa gruesa de lajas de pizarra y capa de malhecho.</p> <p>Cubierta plana de launa con beriles de pizarra y castigaderas..</p>
AUTENTICIDAD:		<p>Puerta tradicional de madera en la entrada de la edificación y al huerto con hueco superior y tablas de madera</p>
<p>En el posicionamiento y adaptación al terreno, volumen y forma, diseño y composición, materiales y sistemas constructivos, y uso del espacio urbano susceptibles.</p> <p>Elemento discordante: cableado.</p>		<p>El patio cuenta con fuente y lajas de pizarra en el pavimento</p> <p>En su interior se cultivan frutales: nogal, cerezo, kiwi, tomate.</p>
PROTECCIÓN:		CONSERVACIÓN:
Núcleo urbano de Bubión, Conjunto Histórico, BIC. Intervenciones permitidas: rehabilitación y restauración con mismos materiales y técnicas constructivas. Reubicación cableado.		<p>Regular estado de conservación. Humedad en los muros.</p>


IDENTIFICACIÓN:		ENTORNO:
495.NUC:Huerto-5 Huerto Calle Águila en Pampaneira		Manzana urbana ubicada en la zona oriental próxima al límite urbano con la carretera que conecta con Bubión, con menor densidad de viviendas y desniveles del terreno salvados por huerto y zonas verdes en paratas.
TIPO:		DESCRIPCIÓN:
1. Núcleo urbano- espacio urbano. Huerto. Uso residencial. Cultivado.		Espacio sin construir de gran interés para la trama urbana, separado del viario público, calle Amigos del Barranco, por una parata construida con muros de lajas de pizarra de tamaño medio y grueso con acabado exterior encajado de gran espesor, en su nivel más bajo. Consta de pilastras verticales para apoyo de barandilla metálica. En su interior hay plantados árboles frutales y cultivos tradicionales.
LOCALIZACIÓN:		CONSERVACIÓN:
Núcleo urbano de Pampaneira, Barranco del Poqueira , Granada. Coordenadas: X: 468024 Y: 408892 Calle Águila 14.		Buen estado de conservación aparente.
AUTENTICIDAD:		
En el posicionamiento y adaptación al terreno, volumen y forma, diseño y composición, materiales y sistemas constructivos, y uso susceptibles .		
PROTECCIÓN:		
Núcleo urbano de Pampaneira, Conjunto Histórico, BIC. Intervenciones permitidas: rehabilitación y restauración con mismos materiales y técnicas constructivas.		


IDENTIFICACIÓN:		ENTORNO:
496.NUC:Huerto-6 Huerto en Calle Amigos de Pampaneira		<p>Manzana urbana ubicada en la zona oriental próxima al límite urbano con la carretera que conecta con Bubión, con menor densidad de viviendas y desniveles del terreno salvados por huerto y zonas verdes en paratas.</p>
TIPO:		DESCRIPCIÓN:
<p>1. Núcleo urbano- espacio urbano. Zona verde. Uso residencial. Cultivado.</p>		<p>Espacio sin construir de gran interés para la trama urbana al servir de transición entre el límite urbano y la carretera, separado del viario público por una parata construida con muros de lajas de pizarra de tamaño medio y grueso con acabado exterior en calado de gran espesor, en su nivel más bajo. En su interior existe vegetación abundante.</p>
LOCALIZACIÓN:		CONSERVACIÓN:
<p>Núcleo urbano de Pampaneira, Barranco del Poqueira , Granada. Coordenadas: X: 468045 Y: 4088481 Calle Amigos del barranco.</p>		<p>Buen estado de conservación aparente.</p>
AUTENTICIDAD:		
<p>En el posicionamiento y adaptación al terreno, volumen y forma, diseño y composición, materiales y sistemas constructivos, y uso susceptibles .</p>		
PROTECCIÓN:		
<p>Núcleo urbano de Pampaneira, Conjunto Histórico, BIC. Intervenciones permitidas: rehabilitación y restauración con mismos materiales y técnicas constructivas.</p>		

7. ARQUITECTURA URBANA


IDENTIFICACIÓN:		ENTORNO:
497.ARQ:Vivienda-1 Vivienda		<p>Manzanas urbanas compactas conectadas por calles estrechas que salvan las curvas de nivel del terreno montañoso sobre el que se asienta Alcútar, a una cota más baja que la Plaza de la Iglesia.</p>
TIPO:		DESCRIPCIÓN:
<p>2. Construcción urbana. Vivienda. Uso residencial. Parcialmente habitada.</p>		<p>Inmueble de volumetría escalonada que conforma el fondo del adarve denominado Sangre de los Mártires. Se adaptada al desnivel del terreno, con dos plantas de alzada que en la fachada principal de uso residencial se escalonan con engalabernos respecto al inmueble sito en calle de la Iglesia 13. Esta fachada se encuentra enfoscada y pintada. La fachada perpendicular guarda relación de altura de los forjados horizontales, huecos y cornisa con la parte más alta de la otra fachada, que se encuentra sin enfoscar, aunque con repellos parciales. En la composición de las fachadas existe un predominio del macizo frente al hueco. Existen dos accesos diferenciados para los usos del inmueble: residencial y agropecuario, cada uno de ellos en una fachada. Estructura vertical formada por muros ejecutados en piedra seca de lajas de pizarra de tamaño medio, probablemente en su origen colocadas sobre lecho de paja. Estructura horizontal de vigas de rollizos, quedando a la intemperie algunas de sus cabezas, y alfarjías de madera sin desbastar, lajas de pizarra y capa de malhecho. Cubierta plana de launa con beriles de pizarra y castigaderas, que en la zona residencial están asegurados con mortero de cemento. Carpinterías y dinteles de madera.</p>
LOCALIZACIÓN:		CONSERVACIÓN:
<p>Núcleo urbano de Alcútar, Bérchules, Granada. Coordenadas: X: 482880 Y: 4091245 Calle Sangre de los Mártires 5 (según catastro 4)</p>		<p>Buen estado de conservación en las zonas vivideras y malo en zona agropecuaria.</p>
AUTENTICIDAD:		
<p>En el posicionamiento y adaptación al terreno, volumen y forma, diseño y composición, materiales y sistemas constructivos, y uso del espacio urbano susceptibles. Elementos discordantes: cableado, contadores y bajante pluvial exteriores por fachada principal. Intervención: enfoscado y pintado parcial de la fachada, aseguramiento de beriles y castigaderas con mortero de cemento.</p>		
PROTECCIÓN:		
<p>Núcleo urbano de Alcútar, Sitio Histórico, BIC. Intervenciones permitidas: rehabilitación y restauración con mismos materiales y técnicas constructivas. Eliminación de elementos discordantes y recuperación de encalado tradicional.</p>		


IDENTIFICACIÓN:		ENTORNO:
498.ARQ:Vivienda-2 Vivienda		Manzanas urbanas compactas conectadas por calles estrechas que salvan las curvas de nivel del terreno montañoso sobre el que se asienta Alcútar, a una cota más baja que la Plaza de la Iglesia.
TIPO:		DESCRIPCIÓN:
2. Construcción urbana. Vivienda. Uso residencial. Habitada.		<p>Inmueble de volumetría adaptada al desnivel del terreno, con dos plantas de alzada proveniente de la segregación parcelaria de una vivienda con acceso desde la Plaza de la Iglesia.</p> <p>La fachada se encuentra enfoscada y pintada en su planta primera. En la composición existe un predominio del macizo frente al hueco. En planta baja tiene una puerta con usos residencial y agropecuario y un ventanuco; y en planta primera una ventana y un ventanal con salida a un balcón con escalera metálica para subir al terrao.</p> <p>Estructura vertical formada por muros ejecutados en piedra seca de lajas de pizarra de tamaño medio, probablemente en su origen colocadas sobre lecho de paja. Estructura horizontal de vigas de rollizos y alfarjias de madera sin desbastar, lajas de pizarra y capa de malhecho.</p> <p>Cubierta plana de launa con beriles de pizarra y castigaderas, que están asegurados con mortero de cemento.</p> <p>Cubierta plana de launa con beriles de pizarra y castigaderas, transitable. Carpinterías y dinteles de madera.</p>
LOCALIZACIÓN:		CONSERVACIÓN:
Núcleo urbano de Alcútar, Bérchules, Granada. Coordenadas X: 483042 Y: 4091430 Calle Sangre de los Mártires 3 (según catastro 4)		Buen estado de conservación aparente.
AUTENTICIDAD:		
En el posicionamiento y adaptación al terreno, volumen y forma, diseño y composición, materiales y sistemas constructivos, y uso del espacio urbano susceptibles. Elementos discordantes: escaleras metálicas y bajante pluvial exteriores por fachada principal. Intervención: enfoscado y pintado parcial de la fachada, aseguramiento de beriles y castigaderas con mortero de cemento.		
PROTECCIÓN:		
Núcleo urbano de Alcútar, Sitio Histórico, BIC. Intervenciones permitidas: rehabilitación y restauración con mismos materiales y técnicas constructivas. Eliminación de elementos discordantes y recuperación de enladrado tradicional.		


IDENTIFICACIÓN:		ENTORNO:
499.ARQ:Vivienda-3 Vivienda		<p>Manzanas urbanas compactas conectadas por calles estrechas que salvan las curvas de nivel del terreno montañoso sobre el que se asienta Alcútar, a una cota más baja que la Plaza de la Iglesia.</p>
Tipo:		DESCRIPCIÓN:
<p>2. Construcción urbana. Vivienda. Uso residencial. Habitada.</p>		<p>Inmueble de volumetría adaptada al desnivel del terreno, con dos plantas de alzada en su fachada principal y una tercera retranqueada formando una terraza transitable. Del volumen de tres plantas las dos más altas asoman en su lado oriental a calle Sangre de los Mártires La fachada principal se encuentra enfoscada y pintada. En la composición existe un predominio del macizo frente al hueco. En planta baja tiene una puerta con usos residencial y agropecuario y una ventana; y en planta primera una ventana y un balcón. Estructura vertical formada por muros ejecutados en piedra seca de lajas de pizarra de tamaño medio, probablemente en su origen colocadas sobre lecho de paja. Estructura horizontal de vigas de rollizos y alfarjías de madera sin desbastar, lajas de pizarra y capa de malhecho. Terraza transitable con barandillas horizontales metálicas con pilastras de fábrica de ladrillo con beriles de laja de pizarra. Cubierta plana de launa con beriles de pizarra y castigaderas.. Carpinterías y persianas de madera. Acabado en blanco con cal y pintura. Se diferencia el zócalo sobresaliendo del plano de fachada y con color grisáceo.</p>
LOCALIZACIÓN:		CONSERVACIÓN:
<p>Núcleo urbano de Alcútar, Bérchules , Granada. Coordenadas X: 483038 Y: 4091430 Calle Iglesia 13.</p>		<p>Estado de conservación medio. Necesita encalado.</p>
AUTENTICIDAD:		
<p>En el posicionamiento y adaptación al terreno, volumen y forma, diseño y composición, materiales y sistemas constructivos, y uso del espacio urbano susceptibles. Elementos discordantes: barandilla metálica con pilastras en terrao y bajante pluvial exterior por fachada lateral. Intervención: enfoscado y pintado de la fachada principal con distinción de zócalo.</p>		
PROTECCIÓN:		
<p>Núcleo urbano de Alcútar, Sitio Histórico, BIC. Intervenciones permitidas: rehabilitación y restauración con mismos materiales y técnicas constructivas. Eliminación de elementos discordantes y recuperación de encalado tradicional.</p>		



IDENTIFICACIÓN:		Entorno:
500.ARQ:Vivienda-4 Vivienda		Manzanas urbanas compactas conectadas por calles estrechas que salvan las curvas de nivel del terreno montañoso sobre el que se asienta Alcútar, a una cota más baja que la Plaza de la Iglesia.
TIPO:		Descripción:
2. Construcción urbana. Vivienda. Uso residencial. Habitada.		Inmueble de volumetría adaptada a los cambios de nivel del terreno, que en su fachada trasera es colindante con la vivienda sita en la perpendicular a la calle Iglesia, sita en el número 20. Consta de dos plantas de alzada escalonadas de uso residencial. La fachada se encuentra enfoscada y pintada en blanco diferenciando el zócalo de color gris azulado, que alcanza una altura aproximada de un metro. En la composición de la fachada existe un predominio del macizo frente al hueco. Cuenta con un solo acceso y dos ventanas de dimensiones diferentes que no guardan relación compositiva axial alguna entre sí. Estructura vertical formada por muros ejecutados en piedra seca de lajas de pizarra de tamaño medio, probablemente en su origen colocadas sobre lecho de paja. Cubierta plana de launa con beriles de pizarra y castigaderas, que están asegurados con mortero de cemento. Carpinterías de madera. Uno de los huecos está enrejado.
Localización:		CONSERVACIÓN:
Núcleo urbano de Alcútar, Bérchules, Granada. Coordenadas X: 483069 Y: 4091390 Calle Sangre de los Mártires 34		Buen estado de conservación aparente.
AUTENTICIDAD:		
En el posicionamiento y adaptación al terreno, volumen y forma, diseño y composición, materiales y sistemas constructivos, y uso del espacio urbano susceptibles. Elementos discordantes: cableado, contadores y bajante pluvial exteriores por fachada principal. Intervención: enfoscado y pintado de la fachada, aseguramiento de beriles y castigaderas con mortero de cemento.		
PROTECCIÓN:		
Núcleo urbano de Alcútar, Sitio Histórico, BIC. Intervenciones permitidas: rehabilitación y restauración con mismos materiales y técnicas constructivas. Eliminación de elementos discordantes y recuperación de enladrado tradicional.		


IDENTIFICACIÓN:		ENTORNO:
501.ARQ:Vivienda-5 Vivienda		Manzanas urbanas compactas conectadas por calles estrechas que salvan las curvas de nivel del terreno montañoso sobre el que se asienta Alcútar, a una cota más baja que la Plaza de la Iglesia.
TIPO:		DESCRIPCIÓN:
2. Construcción urbana. Vivienda. Uso residencial. Habitada.		<p>Inmueble de volumetría adaptada a los cambios de nivel del terreno, que conforma el límite en su fachada trasera con las parcelas cultivables. Es colindante con la vivienda sita en el número 34 con la que guarda relación volumétrica. Consta de dos plantas de alzada de uso residencial. La fachada se encuentra enfoscada y pintada en blanco diferenciando el zócalo de color gris azulado, que alcanza una altura aproximada de un metro.</p> <p>En la composición de la fachada existe un predominio del macizo frente al hueco. Cuenta con un solo acceso y dos ventanas de dimensiones diferentes que no guardan relación compositiva axial alguna entre sí.</p> <p>Estructura vertical formada por muros ejecutados en piedra seca de lajas de pizarra de tamaño medio, probablemente en su origen colocadas sobre lecho de paja.</p> <p>Cubierta plana de launa con beriles de pizarra y castigaderas, que están asegurados con mortero de cemento.</p> <p>Uno de los huecos está enrejado.</p>
LOCALIZACIÓN:		CONSERVACIÓN:
Núcleo urbano de Alcútar, Bérchules , Granada. Coordenadas X: 483076 Y: 4091392 Calle Sangre de los Mártires 32		Buen estado de conservación aparente.
AUTENTICIDAD:		
En el posicionamiento y adaptación al terreno, volumen y forma, diseño y composición, materiales y sistemas constructivos, y uso del espacio urbano susceptibles. Elementos discordantes: cableado, contadores y bajante pluvial exteriores por fachada principal. Intervención: enfoscado y pintado de la fachada, aseguramiento de beriles y castigaderas con mortero de cemento.		
PROTECCIÓN:		
Núcleo urbano de Alcútar, Sitio Histórico, BIC. Intervenciones permitidas: rehabilitación y restauración con mismos materiales y técnicas constructivas. Eliminación de elementos discordantes y recuperación de encalado tradicional.		


IDENTIFICACIÓN:		ENTORNO:
502.ARQ:Vivienda-6 Vivienda		Situado en el Barrio de los Baenas, al norte del núcleo de Alcútar y al sur del Barrio del Castillo Se compone de dos líneas edificadas separadas por la calle que lleva su mismo nombre Baenas. Se encuentra en un entorno donde abundan los cultivos aterrazados.
TIPO:		DESCRIPCIÓN:
2. Construcción urbana.. Vivienda. Uso residencial. Habitada.		Inmueble de volumetría adaptada al desnivel del terreno, con dos y tres alturas sobre una planta con forma de irregular, en el que las viviendas se engalabernan entres sí. En la composición de las fachadas existe un predominio del macizo frente al hueco. Tienen puertas diferenciadas aunque en planta primera comparten un balcón corrido. Su estructura vertical está formada por muros ejecutados en piedra seca de lajas de pizarra de tamaño medio probablemente colocadas sobre lecho de paja. Cubierta plana de launa con beriles de pizarra y castigaderas. Carpinterías diversas de madera y barandillas de metal. Acabado en blanco de cal y pintura , con diferenciación del color gris en el zócalo.
LOCALIZACIÓN:		CONSERVACIÓN:
Núcleo urbano de Alcútar, Bérchules , Granada. Coordenadas X: 483132 Y: 4091566 Calle Baenas 9 y 11.		Estado de conservación medio.
AUTENTICIDAD:		
En el posicionamiento y adaptación al terreno, volumen y forma, diseño y composición, materiales y sistemas constructivos, y uso del espacio urbano susceptibles. Elementos discordantes: cableado, contadores, antena y bajante pluvial exteriores en fachada Intervención: enfoscado y pintado de la fachada con distinción de zócalo.		
PROTECCIÓN:		
Núcleo urbano de Alcútar, Sitio Histórico, BIC. Intervenciones permitidas: rehabilitación y restauración con mismos materiales y técnicas constructivas. Eliminación de elementos discordantes y recuperación de enladrado tradicional.		


IDENTIFICACIÓN:		ENTORNO:
503.ARQ:Vivienda-7 Vivienda		Situado en el Barrio de los Baenas, al norte del núcleo de Alcútar y al sur del Barrio del Castillo Se compone de dos líneas edificadas separadas por la calle que lleva su mismo nombre Baenas. Se encuentra en un entorno donde abundan los cultivos aterrazados.
TIPO:		DESCRIPCIÓN:
2. Construcción urbana.. Vivienda. Uso residencial. Habitada.		<p>Inmueble de volumetría adaptada al desnivel del terreno, con dos alturas sobre una planta con forma de rectangular, en el que antiguamente se situaban las cuadras en planta baja y las zonas vivideras en planta primera.</p> <p>En la composición de las fachadas existe un predominio del macizo frente al hueco. Tiene una puerta y un ventanuco en planta baja y un aventana y un gran hueco con la fachada retranqueada en planta primera.</p> <p>Su estructura vertical está formada por muros ejecutados en piedra seca de lajas de pizarra de tamaño medio, probablemente colocadas sobre lecho de paja.</p> <p>Cubierta plana de launa con beriles de pizarra y castigaderas.</p> <p>Carpinterías diversas de madera y barandillas de metal.</p> <p>Acabado en blanco de cal y pintura , con diferenciación del color gris en el zócalo con terminación a la tirolesa..</p>
LOCALIZACIÓN:		CONSERVACIÓN:
Núcleo urbano de Alcútar, Bérchules , Granada. Coordenadas X: 483142 Y:4091578 Calle Baenas 15.		Estado de conservación medio.
AUTENTICIDAD:		
<p>En el posicionamiento y adaptación al terreno, volumen y forma, diseño y composición, materiales y sistemas constructivos, y uso del espacio urbano susceptibles.</p> <p>Elementos discordantes: cableado, contadores y bajante pluvial exteriores en fachada</p> <p>Intervención: enfoscado y pintado de la fachada con distinción de zócalo.</p>		
PROTECCIÓN:		
<p>Núcleo urbano de Alcútar, Sitio Histórico, BIC. Intervenciones permitidas: rehabilitación y restauración con mismos materiales y técnicas constructivas. Eliminación de elementos discordantes y recuperación de enladrado tradicional.</p>		


IDENTIFICACIÓN:	 	ENTORNO:
504.ARO: Vivienda-8 Vivienda		Situado en el Barrio de los Baenas, al norte del núcleo de Alcútar y al sur del Barrio del Castillo Se compone de dos líneas edificadas separadas por la calle que lleva su mismo nombre Baenas Se encuentra en un entorno donde abundan los cultivos aterrazados.
Tipo:	DESCRIPCIÓN:	
2. Construcción urbana. Vivienda. Uso residencial. Deshabitada.	Inmueble de volumetría adaptada al desnivel del terreno, con una altura a calle Baena y dos alturas sobre el camino que lleva a la Era del Genil. Con una planta con forma de trapezoidal, en la que su esquina más meridional cuenta con una sólo planta de altura de menor valor constructivo, con algún aporte de ladrillo. Desde las cotas más bajas se accede a las cuadras y para entrar a cota de la vivienda, que se encuentra en la planta más alta, se accede por la calle Baena. En la composición de las fachadas existe un predominio del macizo frente al hueco en la que se abren de forma aleatoria, sin reglas compositivas ni relación de proporciones o ejes, sino respondiendo a las necesidades de uso desde el interior. En el caso de la planta dedicada al uso pecuario, parece haber sido reformada durante el transcurso de los años, habiendo sido cerrada una de las puertas. Actualmente tiene una en un lateral y varios ventanucos de tamaños diferentes y reducidos. En la zona vividera dos ventanas miran hacia las laderas. Su estructura vertical está formada por muros ejecutados en piedra seca de lajas de pizarra de tamaño medio, probablemente colocadas sobre lecho de paja. La estructura horizontal se compone de rollizos de madera sin escuadrar con capas de lajas de pizarra y malhecho. Cubiertas planas de launa con beriles de pizarra y castigaderas, con canales para expulsar el agua pluvial. Carpinterías diversas de madera y dinteles de rollizos. Acabado encalado.	
LOCALIZACIÓN:	CONSERVACIÓN:	
Núcleo urbano de Alcútar, Bérchules , Granada. Coordenadas X: 483163 Y: 4091601 Calle Baenas 16.	Estado de conservación regular. Necesita obras de mantenimiento	
AUTENTICIDAD:	En el posicionamiento y adaptación al terreno, volumen y forma, diseño y composición, materiales y sistemas constructivos, y uso del espacio urbano susceptibles. Elemento discordante: buzón.	
PROTECCIÓN:	Núcleo urbano de Alcútar, Sitio Histórico, BIC. Intervenciones permitidas: rehabilitación y restauración con mismos materiales y técnicas constructivas.	



Identificación:		Entorno:
505.ARO:Vivienda-9 Vivienda		<p>Situado en el Barrio de los Baenas, al norte del núcleo de Alcútar y al sur del Barrio del Castillo Se compone de dos líneas edificadas separadas por la calle que lleva su mismo nombre Baenas. Se encuentra en un entorno donde abundan los cultivos aterrazados.</p>
Tipo:		Descripción:
<p>2. Construcción urbana. Vivienda. Uso residencial. Habitada.</p>		<p>Inmueble de volumetría adaptada al desnivel del terreno, con una altura al callejón perpendicular a calle Baenas, con una planta con forma irregular con uno de sus lados curvo.</p> <p>En la composición de las fachadas existe un predominio del macizo frente al hueco en la que se abren una puerta y una ventana enrejada.</p> <p>Su estructura vertical está formada por muros ejecutados en piedra seca de lajas de pizarra de tamaño medio, probablemente colocadas sobre lecho de paja.</p> <p>La estructura horizontal se compone de rollizos de madera sin escuadrar con capas de lajas de pizarra y malhecho.</p> <p>Cubierta plana de launa con beriles de pizarra y castigaderas.</p> <p>Carpinterías y dintel de la ventana de madera.</p> <p>Acabado en calado en la fachada principal y enfoscado y pintado en la lateral.</p>
Localización:		Conservación:
<p>Núcleo urbano de Alcútar, Bérchules , Granada.</p> <p>Coordenadas X: 483161 Y:4091587</p> <p>Calle Baenas.</p>		<p>Buen estado de conservación aparente.</p>
Autenticidad:		
<p>En el posicionamiento y adaptación al terreno, volumen y forma, diseño y composición, materiales y sistemas constructivos, y uso del espacio urbano susceptibles.</p> <p>Elemento discordante: contador y vallado del terrao.</p> <p>Intervenciones: enfoscado y pintado parcial de la fachada .</p>		
Protección:		
<p>Núcleo urbano de Alcútar, Sitio Histórico, BIC. Intervenciones permitidas: rehabilitación y restauración con mismos materiales y técnicas constructivas. Eliminación de elementos discordantes y recuperación de encalado en la totalidad de las fachadas.</p>		


IDENTIFICACIÓN:		ENTORNO:
506.ARQ:Vivienda-10 Vivienda		<p>Manzanas urbanas compactas conectadas por calles estrechas que salvan las curvas de nivel del terreno montañoso sobre el que se asienta Alcútar, a una cota más baja que la Plaza de la Iglesia.</p>
Tipo:		DESCRIPCIÓN:
<p>2. Construcción urbana. Vivienda. Uso residencial. Habitada.</p>		<p>Inmueble de volumetría adaptada a los cambios de nivel del terreno contando con una altura a Plaza de la Iglesia y con tres a calle Iglesia. Las estancias vivideras se encuentran en la planta baja de Plaza de la Iglesia y tercera a calle Iglesia, quedando la planta a más bajo nivel para el uso agropecuario. En la composición de la fachada existe un predominio del macizo frente al hueco. Cuenta con un acceso y dos ventanas de dimensiones diferentes que no guardan relación compositiva axial alguna entre sí en la fachada principal, que ha sido enfoscada y pintada de blanco diferenciando un zócalo de aproximadamente un metro de altura con un color anaranjado. En el caso de la fachada posterior las ventanas se abren de manera aleatoria con proporciones distintas. Los accesos carecen de carpinterías. La estructura vertical está formada por muros ejecutados en piedra seca de lajas de pizarra de tamaño medio, probablemente en su origen colocadas sobre lecho de paja. La estructura horizontal se resuelve con rollizos de madera sin desbasta, capas de lajas de pizarra y malhecho. Cubierta plana de launa con beriles de pizarra y castigaderas, que están asegurados con mortero de cemento en la fachada principal. Carpinterías de madera. Varios huecos están enrejados. Acabado pintado en fachada principal y en piedra enclada en fachada posterior.</p>
LOCALIZACIÓN:		CONSERVACIÓN:
<p>Núcleo urbano de Alcútar, Bérchules, Granada. Coordenadas X: 422988 Y:4091402 Calle Iglesia 21</p>	<p>Buen estado de conservación aparente en la fachada principal y con necesidad de encalado y sustitución o restauración de carpinterías en fachada posterior.</p>	
AUTENTICIDAD:	<p>En el posicionamiento y adaptación al terreno, volumen y forma, diseño y composición, materiales y sistemas constructivos, y uso del espacio urbano susceptibles. Elementos discordantes: bajante pluvial exterior por fachada trasera. Intervención: repello de la zona más baja de la fachada trasera, enfoscado y pintado de la fachada principal con distinción del zócalo en color naranja y aseguramiento de beriles y castigaderas con mortero de cemento en el alero a calle Iglesia.</p>	
PROTECCIÓN:	<p>Núcleo urbano de Alcútar, Sitio Histórico, BIC. Intervenciones permitidas: rehabilitación y restauración con mismos materiales y técnicas constructivas. Eliminación de elementos discordantes y recuperación de encalado tradicional.</p>	


IDENTIFICACIÓN:		ENTORNO:
507.ARQ:Vivienda-11 Vivienda		Manzanas urbanas compactas conectadas por calles estrechas que salvan las curvas de nivel del terreno montañoso sobre el que se asienta Alcútar, a una cota más baja que la Plaza de la Iglesia, en la parte suroeste del núcleo.
TIPO:		DESCRIPCIÓN:
2. Construcción urbana. Vivienda. Uso residencial. Habitada.		<p>Inmueble de volumetría adaptada a los cambios de nivel del terreno con dos plantas de alzada en una parcela muy estrecha en forma de L que cuenta con dos fachadas exteriores en sus extremos, siendo la principal la más ancha, donde se pueden distinguir dos tratamientos distintos según los usos a los que se destina la edificación. Su parte occidental dedicada a vivienda, tiene la longitud de toda la anchura de la manzana; y la oriental, dedicada a uso agropecuario.</p> <p>La fachada occidental con una composición en la que predomina el macizo frente al hueco, con puerta de acceso en planta baja y un ventanuco, mientras que en planta primera tiene una gran ventana.</p> <p>El volumen oriental es de menor profundidad y no llega a atravesar toda la manzana. La fachada en planta primera está abierta pudiendo contemplarse desde la vía pública los sistemas constructivos.</p> <p>La estructura vertical está formada por muros ejecutados en piedra seca de lajas de pizarra de tamaño medio, probablemente en su origen colocadas sobre lecho de paja.</p> <p>La estructura horizontal se resuelve con rollizos de madera sin desbastar, capas de lajas de pizarra y malhecho.</p> <p>Cubierta plana de launa con beriles de pizarra y castigaderas, cuenta con dos chimeneas prismáticas con sombrero de laja y castigadera.</p> <p>Carpinterías de madera y metal.</p> <p>Acabado en blanco con cal y pintado, con distinción del zócalo de color grisáceo.</p>
LOCALIZACIÓN:		CONSERVACIÓN:
Núcleo urbano de Alcútar, Bérchules , Granada. Coordenadas X: 482928 Y:4091255 Calle Real 47		Buen estado de conservación aparente.
AUTENTICIDAD:		
<p>En el posicionamiento y adaptación al terreno, volumen y forma, diseño y composición, materiales y sistemas constructivos, y uso del espacio urbano susceptibles.</p> <p>Elementos discordantes: bajantes pluviales y antena exteriores por fachada trasera.</p> <p>Intervención: enfoscado de la mitad de la fachada principal y pintado completo de ésta con distinción del zócalo en color gris azulado.</p>		
PROTECCIÓN:		
Núcleo urbano de Alcútar, Sitio Histórico, BIC. Intervenciones permitidas: rehabilitación y restauración con mismos materiales y técnicas constructivas. Eliminación de elementos discordantes y recuperación de enladrado tradicional.		


IDENTIFICACIÓN:		ENTORNO:
508.ARQ:Vivienda-12 Vivienda		Situado en el Barrio del Churre donde las edificaciones se van diseminando a medida que se alcanzan las cotas más bajas para fundirse con un entorno agrícola de gran valor paisajístico.
TIPO:		DESCRIPCIÓN:
2. Construcción urbana. Vivienda. Uso residencial. Deshabitada.		Inmueble de volumetría adaptada a los cambios de nivel del terreno con dos plantas de alzada en una parcela en forma de cuadrado con esquina truncada, con la planta baja dedicada al uso agropecuario y con las estancias vivideras en planta primera. Las fachadas con una composición en la que predomina el macizo frente al hueco, efecto que se incrementa al haber sido cerrada la puerta de la fachada lateral con lajas de pizarra. La estructura vertical está formada por muros ejecutados en piedra seca de lajas de pizarra de tamaño medio, probablemente en su origen colocadas sobre lecho de paja. La estructura horizontal se resuelve con rollizos de madera sin desbastar, capas de lajas de pizarra y malhecho. Cubierta plana de launa con beriles de pizarra y castigaderas, cuenta con dos chimeneas con sombrero de laja y castigadera, y caños horizontales para la evacuación de las aguas pluviales del terrao. Carpinterías de madera. Acabado en blanco con cal y pintado.
LOCALIZACIÓN:		CONSERVACIÓN:
Núcleo urbano de Alcútar, Bérchules, Granada. Coordenadas X: 483121 Y: 4091228 Calle El Churre 7		Regular estado de conservación aparente.
AUTENTICIDAD:		
En el posicionamiento y adaptación al terreno, volumen y forma, diseño y composición, materiales y sistemas constructivos, y uso del espacio urbano susceptibles. Intervención: enfoscado y pintado parcial de la fachada.		
PROTECCIÓN:		
Núcleo urbano de Alcútar, Sitio Histórico, BIC. Intervenciones permitidas: rehabilitación y restauración con mismos materiales y técnicas constructivas. Eliminación de tratamiento discordante y recuperación de enladrado tradicional.		


IDENTIFICACIÓN:		ENTORNO:
509.ARO:Vivienda-13 Vivienda		Situado en el Barrio del Churre donde las edificaciones se van diseminando a medida que se alcanzan las cotas más bajas para fundirse con un entorno agrícola de gran valor paisajístico.
TIPO:		DESCRIPCIÓN:
2. Construcción urbana. Vivienda. Uso residencial Habitada.		Inmueble de volumetría adaptada a los cambios de nivel del terreno con dos plantas de alzada en una parcela en forma de cuadrado con la planta baja antiguamente dedicada al uso agropecuario y con las estancias vivideras en planta primera. Las fachadas con una composición en la que predomina el macizo frente al hueco, excepto en planta primera dónde existe un espacio cubierto con la fachada retranqueada que permite ver desde la calle el sistema constructivo. Cuenta con varias ventanas de tamaños diferentes con distribución aleatoria. La estructura vertical está formada por muros ejecutados en piedra seca de lajas de pizarra de tamaño medio, probablemente en su origen colocadas sobre lecho de paja, en algunas zonas con enfoscado y pintura, que está siendo eliminado. La estructura horizontal se resuelve con rollizos de madera sin desbastar, capas de lajas de pizarra y malhecho. Cubierta plana de launa con beriles de pizarra y castigaderas, con atanores en el terrao que facilitan la evacuación de agua pluvial. Carpinterías y dinteles vistos de madera en algunos huecos. Barandilla de madera con balaustres planos. Acabado en blanco con cal y pintado.
LOCALIZACIÓN:		CONSERVACIÓN:
Núcleo urbano de Alcútar, Bérchules , Granada. Coordenadas X: 483002 Y: 4091139 Calle El Churre 28		Estado medio de conservación aparente. Actualmente en rehabilitación.
AUTENTICIDAD:		
En el posicionamiento y adaptación al terreno, volumen y forma, diseño y composición, materiales y sistemas constructivos, y uso del espacio urbano susceptibles. Intervención: enfoscado parcial de la fachada, retacado de jambas y dinteles, y aseguramiento de beriles y castigaderas..		
PROTECCIÓN:		
Núcleo urbano de Alcútar, Sitio Histórico, BIC. Intervenciones permitidas: rehabilitación y restauración con mismos materiales y técnicas constructivas. Eliminación de tratamiento discordante y recuperación de encalado tradicional.		

IDENTIFICACIÓN:		ENTORNO:
510.ARQ:Vivienda-14 Vivienda		<p>Manzanas urbanas compactas conectadas por calles estrechas que salvan las curvas de nivel del terreno montañoso sobre el que se asienta Alcútar, a una cota más baja que la Plaza de la Iglesia, en la parte suroeste del núcleo.</p>
TIPO:		DESCRIPCIÓN:
<p>2. Construcción urbana. Vivienda. Uso residencial. Habitada.</p>		<p>Inmueble de volumetría adaptada a los cambios de nivel de la calle Real de Alcútar con una planta de alzada sobre un gran muro de contención de piedra de lajas de pizarra encajadas, con acceso desde el tinajo que protege las puertas de las viviendas de la calle desde el número 32 hasta el 36. La estructura vertical está formada por muros ejecutados en piedra seca de lajas de pizarra de tamaño medio, probablemente en su origen colocadas sobre lecho de paja. La estructura horizontal se resuelve con rollizos de madera sin desbastar, capas de lajas de pizarra y malhecho. Cubierta plana de launa con beriles de pizarra y castigadera. Acabado en blanco con cal y pintura.</p>
LOCALIZACIÓN:	CONSERVACIÓN:	
<p>Núcleo urbano de Alcútar, Bérchules, Granada. Coordenadas X: 482924 Y: 4091193 Calle Real de Alcútar 32</p>	<p>Buen estado de conservación aparente.</p>	
AUTENTICIDAD:	<p>En el posicionamiento y adaptación al terreno, volumen y forma, diseño y composición, materiales y sistemas constructivos, y uso del espacio urbano susceptibles. Elementos discordantes: bajantes pluviales y cableado exteriores por fachada trasera. Intervención: enfoscado parcial de la fachada principal y pintado, rehabilitación de la cubierta.</p>	
PROTECCIÓN:	<p>Núcleo urbano de Alcútar, Sitio Histórico, BIC. Intervenciones permitidas: rehabilitación y restauración con mismos materiales y técnicas constructivas. Eliminación de elementos discordantes y recuperación de encajado tradicional.</p>	


IDENTIFICACIÓN:		ENTORNO:
511.ARO:Vivienda-15 Vivienda		Manzanas urbanas compactas conectadas por calles estrechas que salvan las curvas de nivel del terreno montañoso sobre el que se asienta Alcútar, a una cota más baja que la Plaza de la Iglesia, en la parte suroeste del núcleo.
TIPO:		DESCRIPCIÓN:
2. Construcción urbana. Vivienda. Uso residencial.		<p>Inmueble de dos alturas de alzada y de planta irregular con fachada principal a calle Real de Alcútar, por donde se abren dos accesos diferenciados para los usos agropecuario, en planta baja, y residencial, en planta primera.</p> <p>El predominio general de la fachada en su composición es el macizo, aunque existe una terraza retranqueada en planta primera que permite observar desde la calle el sistema constructivo del forjado de cubierta.</p> <p>La estructura vertical está formada por muros ejecutados en piedra seca de lajas de pizarra de tamaño medio, probablemente en su origen colocadas sobre lecho de paja.</p> <p>La estructura horizontal se resuelve con rollizos de madera sin desbastar, capas de lajas de pizarra y malhecho.</p> <p>Cubierta plana de launa con beriles de pizarra y castigadera.</p> <p>Acabado en blanco con cal y pintura, ya que algunas zonas han sido repelladas, aunque en su mayoría queda la piedra vista.</p> <p>La terraza de planta primera cuenta con un peto de nueva construcción para el que se eliminó el beril corrido originario.</p> <p>Las carpinterías existentes son de madera.</p>
LOCALIZACIÓN:		CONSERVACIÓN:
Núcleo urbano de Alcútar, Bérchules , Granada. Coordenadas X: 482903 Y: 4091263 Calle Real de Alcútar 44		Regular estado de conservación aparente. Necesita enlucado de paramentos verticales, revisión y rehabilitación de cubierta, eliminación de repello en fachada con peligro de caída a la vía pública. En general, medidas de mantenimiento y conservación.
AUTENTICIDAD:		
En el posicionamiento y adaptación al terreno, volumen y forma, diseño y composición, materiales y sistemas constructivos, y uso del espacio urbano susceptibles. Elementos discordantes: bajantes pluviales y cableado exteriores por fachada. Intervención: enfoscado parcial de la fachada principal y pintado y construcción de un peto en la terraza de planta primera con eliminación de beril original.		
PROTECCIÓN:		
Núcleo urbano de Alcútar, Sitio Histórico, BIC. Intervenciones permitidas: rehabilitación y restauración con mismos materiales y técnicas constructivas. Eliminación de elementos discordantes y recuperación de enlucado tradicional.		


IDENTIFICACIÓN:		ENTORNO:
512.ARO:Vivienda-16 Vivienda		<p>Manzanas urbanas compactas conectadas por calles estrechas que salvan las curvas de nivel del terreno montañoso sobre el que se asienta Alcútar, en la parte suroeste del núcleo.</p>
TIPO:		DESCRIPCIÓN:
<p>2. Construcción urbana. Vivienda. Uso residencial.</p>		<p>Inmueble de dos alturas de alzada, que con su volumetría se adapta al cambio de nivel existente entre las calles Real de Alcútar y de la Cantera. De planta irregular con fachada curva, por donde se abren los accesos diferenciados para los usos agropecuario y residencial, a distintas cotas según la pendiente de la calle. El predominio general de la fachada en su composición es el macizo. La estructura vertical está formada por muros ejecutados en piedra seca de lajas de pizarra de tamaño medio, probablemente en su origen colocadas sobre lecho de paja. La estructura horizontal se resuelve con rollizos de madera sin desbastar, capas de lajas de pizarra y malhecho. Cubierta plana de launa con beriles de pizarra y castigaderas, con chimenea prismática con sombrero de laja de pizarra y castigadera. Acabado en calado. Algunas zonas han sido repelladas, aunque en su mayoría la fachada queda en piedra vista. Las carpinterías existentes son de madera, siendo la puerta de uso pecuario de una hoja partida en dos, para permitir la apertura independiente de la franja superior con el sistema tradicional.</p>
LOCALIZACIÓN:		CONSERVACIÓN:
<p>Núcleo urbano de Alcútar, Bérchules, Granada. Coordenadas X: 482895 Y: 4091267 Calle de la Cantera 37</p>	<p>Regular estado de conservación aparente. Necesita encalado de paramentos verticales, limpieza, revisión y rehabilitación de cubierta, eliminación de repello. En general, medidas de mantenimiento y conservación.</p>	
AUTENTICIDAD:		
<p>En el posicionamiento y adaptación al terreno, volumen y forma, diseño y composición, materiales y sistemas constructivos, y uso del espacio urbano susceptibles. Elementos discordantes: antena y cableado exteriores por fachada. Intervención: enfoscado de jambas y dinteles.</p>		
PROTECCIÓN:		
<p>Núcleo urbano de Alcútar, Sitio Histórico, BIC. Intervenciones permitidas: rehabilitación y restauración con mismos materiales y técnicas constructivas. Eliminación de elementos discordantes y recuperación de encalado tradicional.</p>		

IDENTIFICACIÓN:		ENTORNO:
513.ARO:Vivienda-17 Vivienda		Manzanas urbanas compactas conectadas por calles estrechas que salvan las curvas de nivel del terreno montañoso sobre el que se asienta Alcútar, en la parte suroeste del núcleo.
TIPO:		DESCRIPCIÓN:
2. Construcción urbana. Vivienda. Uso residencial.		Inmueble de dos alturas de alzada, que con su volumetría se adapta al cambio de nivel existente entre las calles Real de Alcútar, en su tramo conocido por la Fuentecilla, y de la Cantera. De planta irregular con fachada curva a calle de la Cantera, donde sólo alcanza una planta de alzada y su puerta principal queda protegida por un pequeño tinajo fruto del vuelo de la cubierta en el cambio de dirección del plano de fachada. El volumen alcanza dos plantas de alzada en el recorrido a calle Real de Alcútar. Los usos de las plantas están diferenciados: agropecuario en semisótano, y residencial, en planta baja. El predominio general de la fachada es el macizo frente al hueco, mucho más notable en la solución compositiva a calle de la Cantera. La estructura vertical está formada por muros ejecutados en piedra seca de lajas de pizarra de tamaño medio, probablemente en su origen colocadas sobre lecho de paja. Cubierta plana de launa con beriles de pizarra y castigaderas, con chimenea prismática con sombrero de laja de pizarra y castigadera. Acabado con enfoscado y pintura sobre las lajas. La jamba de la puerta de uso agropecuario ha sido reforzada con ladrillos. Las carpinterías existentes son de madera, siendo la puerta de uso pecuario de una hoja partida en dos, para permitir la apertura independiente de la franja superior con el sistema tradicional.
LOCALIZACIÓN:		CONSERVACIÓN:
Núcleo urbano de Alcútar, Bérchules, Granada. Coordenadas X: 482938 Y: 4091351 Calle de la Cantera 3		Regular estado de conservación aparente. Necesita enlucido de paramentos verticales, limpieza de cubierta, eliminación de repello. En general, medidas de mantenimiento y conservación.
AUTENTICIDAD:		
En el posicionamiento y adaptación al terreno, volumen y forma, diseño y composición, materiales y sistemas constructivos, y uso del espacio urbano susceptibles. Elementos discordantes: bajante pluvial exterior por fachada y poste de tendido eléctrico que en su colocación ha roto un beril y discurre por medio de la ventana de la fachada a calle de la Cantera. Intervención: enfoscado y pintado de la fachada, y aseguramiento de beriles y castigaderas con mortero de cemento.		
PROTECCIÓN:		
Núcleo urbano de Alcútar, Sitio Histórico, BIC. Intervenciones permitidas: rehabilitación y restauración con mismos materiales y técnicas constructivas. Eliminación de elementos discordantes y recuperación de enlucido tradicional.		


IDENTIFICACIÓN:		ENTORNO:
514.ARO:Vivienda-18 Vivienda		Manzanas urbanas compactas conectadas por calles estrechas que salvan las curvas de nivel del terreno montañoso sobre el que se asienta Alcútar, en la parte central del núcleo.
TIPO:		DESCRIPCIÓN:
2. Construcción urbana. Vivienda. Uso residencial. Habitada		Inmueble de dos alturas de alzada, que con su volumetría se adapta al cambio de nivel existente entre la calle Real de Alcútar y sus adarves. De planta irregular con fachada al adarve donde sólo alcanza una planta de alzada y se sitúa la puerta principal de acceso a las estancias vivideras, que corresponde a la planta primera de calle Real de Alcútar, donde llega a tener dos alturas. Los usos de las plantas están diferenciados: agropecuario en planta baja y residencial, en planta primera. El predominio general de la fachada es el macizo frente al hueco, a pesar de los dos balcones situados en planta primera. La estructura vertical está formada por muros ejecutados en piedra seca de lajas de pizarra de tamaño medio, probablemente en su origen colocadas sobre lecho de paja. Cubierta plana de launa con beriles de pizarra y castigaderas, con chimeneas prismáticas con conducto y sombreretes no tradicionales. Acabado con enfoscado y pintura sobre las lajas. Las carpinterías existentes son de madera, siendo la puerta de uso pecuario de una hoja partida en dos, para permitir la apertura independiente de la franja superior con el sistema tradicional. Las barandillas balconeras son metálicas.
LOCALIZACIÓN:		CONSERVACIÓN:
Núcleo urbano de Alcútar, Bérchules , Granada. Coordenadas X: 482922 Y: 4091359 Calle de la Canera 12		Buen estado de conservación aparente.
AUTENTICIDAD:		
En el posicionamiento y adaptación al terreno, volumen y forma, diseño y composición, materiales y sistemas constructivos, y uso del espacio urbano susceptibles. Elementos discordantes: bajante pluvial, antenas y cableado exterior por fachada y terminación de chimeneas. Intervención: enfoscado y pintado de la fachada, y construcción de balcón con perfiles cameros.		
PROTECCIÓN:		
Núcleo urbano de Alcútar, Sitio Histórico, BIC. Intervenciones permitidas: rehabilitación y restauración con mismos materiales y técnicas constructivas. Eliminación de elementos discordantes y recuperación de encalado tradicional.		




IDENTIFICACIÓN:		ENTORNO:
515.ARQ:Vivienda-19 Vivienda		Manzanas urbanas compactas conectadas por calles estrechas que salvan las curvas de nivel del terreno montañoso sobre el que se asienta Alcútar, en la parte central del núcleo.
TIPO:		DESCRIPCIÓN:
2. Construcción urbana. Vivienda. Uso residencial. Habitada		
LOCALIZACIÓN:		
Núcleo urbano de Alcútar, Bérchules , Granada. Coordenadas X: 482961 Y: 4091381 Calle Plaza del Iglesia 27		Inmueble de volumetría quebrada de dos alturas de alzada, que se adapta al cambio de nivel existente entre la calle Plaza de la Iglesia y sus adarves. De planta irregular con fachada al adarve donde existe un tinajo al que se le ha colocado un falso techo. Los usos de las plantas estaban diferenciados: agropecuario y residencial, actualmente el agropecuario se ha perdido y existe una plaza de aparcamiento. El predominio general de la fachada es el macizo frente al hueco, a pesar de los dos balcones situados en la fachada principal, que cuenta con elementos discordantes: carpinterías y enrejado. De mayor valor patrimonial es el volumen que alcanza una planta en la fachada principal por conservar sus valores auténticos a excepción del zócalo. La estructura vertical está formada por muros ejecutados en piedra seca de lajas de pizarra de tamaño medio, probablemente en su origen colocadas sobre lecho de paja. Cubierta plana de launa con beriles de pizarra y castigaderas, con chimeneas prismáticas con conducto y sombreretes no tradicionales. Acabado con enfoscado y pintura sobre las lajas y encalado. El tratamiento del zócalo es con aplacado de pizarra de un metro de altura no tradicional. Las carpinterías existentes son variadas. Las barandillas balconeras son metálicas.
AUTENTICIDAD:		CONSERVACIÓN:
En el posicionamiento y adaptación al terreno, volumen y forma, diseño y composición, materiales y sistemas constructivos, y uso del espacio urbano susceptibles. Elementos discordantes: bajante pluvial y cableado exterior por fachada, tratamiento en el zócalo con aplacado y ocultación de tinajo. Intervención: enfoscado y pintado de la fachada, y construcción de balcón con perfiles cameros en fachada principal.		
PROTECCIÓN:		Buen estado de conservación aparente.
Núcleo urbano de Alcútar, Sitio Histórico, BIC. Intervenciones permitidas: rehabilitación y restauración con mismos materiales y técnicas constructivas. Eliminación de elementos discordantes y recuperación de encalado tradicional.		



IDENTIFICACIÓN:		ENTORNO:
516.ARO:Vivienda-20 Vivienda		<p>El Barrio de los Castillos se sitúa al norte del barrio de los Baenas, deslindado del núcleo urbano de Alcútar en dirección a Cádiar. Consta de muy pocas viviendas rodeadas de un entorno natural cultivable.</p>
TIPO:		DESCRIPCIÓN:
<p>2. Construcción urbana. Vivienda. Uso residencial. Habitada.</p>		<p>Inmueble de dos alturas dealzada, que se sitúa al final de la calle de los Castillos. De planta aproximadamente rectangular muy estrecha con fachadas en sus lados menores. Los usos de las plantas estaban diferenciados antiguamente destinándose a: agropecuario la planta baja y residencial la planta primera. La fachada en sus dos alturas se encuentra retranqueada con respecto a la vía pública, quedando la puerta de acceso protegida por un tinajo y una terraza cubierta en planta primera. La estructura vertical está formada por muros ejecutados en piedra seca de lajas de pizarra de tamaño medio, probablemente en su origen colocadas sobre lecho de paja, al igual que la pilastra que sujeta la esquina del tinajo y la cubierta. La estructura horizontal está formada por rollizos sin escuadria, capa gruesa de lajas de pizarra en horizontal sobre la que descansa una capa de malhecho. Cubierta plana de launa con beriles de pizarra y castigaderas. Acabado con enfoscado y pintura sobre las lajas y encalado. Las carpinterías son de madera y la barandilla, teniendo algunos balaustres tallados. El pavimento de entrada de la vivienda bajo el tinajo es empedrado.</p>
LOCALIZACIÓN:		CONSERVACIÓN:
<p>Núcleo urbano de Alcútar, Bérchules , Granada. Coordenadas X: 48319 Y: 4091713 Barrio Los Castillos 15</p>		<p>Estado de conservación medio. El acabado de la fachada en planta baja necesita tratamiento.</p>
AUTENTICIDAD:		<p>En el posicionamiento y adaptación al terreno, volumen y forma, diseño y composición, materiales y sistemas constructivos, y uso del espacio urbano susceptibles. Elementos discordantes: cableado y contador eléctrico. Intervención: enfoscado y pintado de paramentos verticales.</p>
PROTECCIÓN:		<p>Núcleo urbano de Alcútar, Sitio Histórico, BIC. Intervenciones permitidas: rehabilitación y restauración con mismos materiales y técnicas constructivas. Eliminación de elementos y tratamientos discordantes.</p>



IDENTIFICACIÓN:		ENTORNO:
517.ARO:Vivienda-21 Vivienda		El Barrio de los Castillos se sitúa al norte del barrio de los Baenas, deslindado del núcleo urbano de Alcútar en dirección a Cádiar. Consta de muy pocas viviendas rodeadas de un entorno natural cultivable.
TIPO:		DESCRIPCIÓN:
2. Construcción urbana. Vivienda. Uso residencial. Habitada.		Inmueble de una altura de alzada en su fachada principal y dos en su lateral, que se sitúa en medio de la calle de los Castillos. De planta aproximadamente rectangular muy estrecha con fachadas ligeramente curvadas, con un predominio de macizo frente al hueco. Los usos de las plantas estaban diferenciados antiguamente destinándose a: almacén la planta semisótano y residencial la planta baja. La estructura vertical está formada por muros ejecutados en piedra seca de lajas de pizarra de tamaño medio, probablemente en su origen colocadas sobre lecho de paja. La estructura horizontal está formada por rollizos sin escuadría, capa gruesa de lajas de pizarra en horizontal sobre la que descansa una capa de malhecho. Cubierta plana de launa con beriles de pizarra y castigaderas, sobre la que se yergue una chimenea con sombrero. Acabado de piedra vista sin encalar. Las carpinterías y dinteles vistos son de madera.
Localización:		CONSERVACIÓN:
Núcleo urbano de Alcútar, Bérchules , Granada. Coordenadas X: 483199 Y: 4091707 Barrio Los Castillos 10		Estado de conservación medio. La cubierta precisa de limpieza.
AUTENTICIDAD:		
En el posicionamiento y adaptación al terreno, volumen y forma, diseño y composición, materiales y sistemas constructivos, y uso del espacio urbano susceptibles. Elementos discordantes: contador en nicho y cableado exteriores en fachada. Intervención-: enfoscado de chimenea.		
PROTECCIÓN:		
Núcleo urbano de Alcútar, Sitio Histórico, BIC. Intervenciones permitidas: rehabilitación y restauración con mismos materiales y técnicas constructivas. Eliminación de elementos discordantes.		


IDENTIFICACIÓN:			ENTORNO:
518.ARQ:Vivienda-22 Vivienda en Bubión			Manzanas urbanas compactas con tipología de vivienda unifamiliar algunas de ellas conectadas entre sí por tinaos en un discurrir por calles estrechas que salvan las curvas de nivel del terreno montañoso sobre el que se asienta Bubión
TIPO:			DESCRIPCIÓN:
2. Construcción urbana. Vivienda. Uso residencial. Habitada.			Inmueble de planta irregular con dos plantas de alzada que conforma el fondo del adarve denominado calle Carril. Tras pasar por el huerto se llega a un tinajo que protege la entrada a la vivienda y que es su planta primera se usa de terraza, quedando una esquina cubierta por la prolongación del terrao con rollizos colocados a 45° con respecto al encuentro de los muros. En la composición de las fachadas existe un predominio del macizo frente al hueco.
LOCALIZACIÓN:			Estructura vertical formada por muros ejecutados en piedra seca de lajas de pizarra de tamaño medio, probablemente en su origen colocadas sobre lecho de paja, que hoy en día se encuentran enfoscados y pintados, a excepción de algún tramo de su fachada trasera. La estructura horizontal del tinajo se compone de vigas de rollizos y alfarjias de madera sin escuadrar, capa gruesa de lajas de pizarra y capa de malhecho. Cubierta plana de launa con beriles de pizarra y castigaderas, sobre las que descansan varias chimeneas troncocónicas con sombrerete de laja de pizarra y castigadera. Carpinterías de madera.
Núcleo urbano de Bubión, Granada. Coordenadas X: 468469 Y: 4089502 Calle Carril 9			CONSERVACIÓN:
AUTENTICIDAD: En el posicionamiento y adaptación al terreno, volumen y forma, diseño y composición, materiales y sistemas constructivos, y uso del espacio urbano susceptibles. Elementos discordantes: contadores y bajante pluvial exteriores por fachada principal. Intervención: enfoscado y pintado de la fachada, aseguramiento de beriles y castigaderas con mortero de cemento, refuerzo estructural de cubierta.			Buen estado de conservación aparente.
PROTECCIÓN:			Núcleo urbano de Bubión, Conjunto Histórico, BIC. Intervenciones permitidas: rehabilitación y restauración con mismos materiales y técnicas constructivas. Eliminación de elementos discordantes y recuperación de enladrado tradicional.


IDENTIFICACIÓN:		ENTORNO:
519.ARQ:Vivienda-23 Vivienda en Bubión		Manzanas urbanas compactas con tipología de vivienda unifamiliar algunas de ellas conectadas entre sí por tinaos en un discurrir por calles estrechas que salvan las curvas de nivel del terreno montañoso sobre el que se asienta Bubión
TIPO:		DESCRIPCIÓN:
2. Construcción urbana. Vivienda. Uso residencial.		Inmueble de forma irregular con una volumetría que se adapta a la configuración del terreno con dos plantas de alzada en su fachada principal que da al interior de un adarve al que se accede tras pasar un tinao. En la composición de las fachadas existe un predominio del macizo frente al hueco. Su puerta principal está protegida por un tinao de planta triangular formado por rollizos y alfarjías sin escuadrar y capa de lajas de pizarra. Esta misma solución arquitectónica se repite en planta primera, en la que el hueco se posiciona achaflanado. Posee otro tinao en planta primera, que sirve de cubierta a una terraza con una barandilla de madera con balaustres de sección plana. Estructura vertical formada por muros ejecutados en piedra seca de lajas de pizarra de tamaño medio, probablemente sobre lecho de paja. La estructura horizontal se compone de vigas de rollizos y alfarjías de madera sin escuadrar, capa gruesa de lajas de pizarra y capa de malhecho. Cubierta plana de launa con beriles de pizarra y castigaderas, sobre las que descansan chimeneas troncocónicas con sombrero de laja de pizarra y castigadera. Carpinterías de madera. Dinteles vistos solucionados con rollizos encalados o con lajas de pizarra. El terrao cuenta con una barandilla calada de ladrillos colocados en diagonal apoyadas en pilastras. El acabado final es encalado.
LOCALIZACIÓN:		CONSERVACIÓN:
Núcleo urbano de Bubión, Granada. Coordenadas X: 468442 Y: 4089525 Calle Nivel 6		Estado de conservación medio. A primera vista los paramentos exteriores necesitan ser encalados. Revisión de manchas de humedad.
AUTENTICIDAD:		
En el posicionamiento y adaptación al terreno, volumen y forma, diseño y composición, materiales y sistemas constructivos, y uso del espacio urbano susceptibles. Elementos discordantes: contador y cableado exterior en fachada y barandilla de ladrillo del terrao.		
PROTECCIÓN:		
Núcleo urbano de Bubión, Conjunto Histórico, BIC. Intervenciones permitidas: rehabilitación y restauración con mismos materiales y técnicas constructivas. Eliminación de contador.		

IDENTIFICACIÓN:	 	ENTORNO:
520.ARQ: Vivienda-24 Vivienda en Bubión		Manzanas urbanas compactas con tipología de vivienda unifamiliar algunas de ellas conectadas entre sí por tinaos en un discurrir por calles estrechas que salvan las curvas de nivel del terreno montañoso sobre el que se asienta Bubión
TIPO:		DESCRIPCIÓN:
2. Construcción urbana. Vivienda. Uso residencial. Habitada.		<p>Inmueble formado por la agregación de varios volúmenes con dos plantas de alzada, situándose al final de la calle Nivel en su tramo horizontal forma una de las perspectivas más fotografiadas de Bubión desde la calle Trocadero.</p> <p>Existen dos tramos diferenciados en la fachada, ambos resueltos con tinaos de diferentes tipos. El tramo situado más al norte cuenta con un tinao superpuesto: uno protege en planta baja el acceso de la vivienda colindante (número 10) siendo una solución de tinao en portal; y el otro, en su planta primera con un tinao-terraza, que al retranquear la fachada permite tener una habitación abierta al paisaje.</p> <p>El tramo sur también cuenta con dos tinaos pero situados ambos en planta baja: uno en recodo que a su vez protege el acceso del tinao-pasaje que conduce hacia el interior del adarve, donde se ubica la vivienda de la calle Nivel número 6. Bajo este tinao-pasaje se sitúa la entrada al número 10.</p> <p>Estructura vertical formada por muros ejecutados en piedra seca de lajas de pizarra de tamaño medio, probablemente en su origen colocadas sobre lecho de paja, que hoy en día se encuentran enfoscados y pintados en la fachada principal.</p> <p>La estructura horizontal compuesta por de vigas de rollizos y alfarjías de madera sin escuadrar, capa gruesa de lajas de pizarra y capa de malhecho.</p> <p>Cubierta plana de launa con beriles de pizarra y castigaderas, sobre las que descansan varias chimeneas troncocónicas con sombrero de laja de pizarra y castigadera.</p> <p>Carpinterías de madera. Acabado en blanco con cal y pintura.</p>
LOCALIZACIÓN:		CONSERVACIÓN:
Núcleo urbano de Bubión, Granada. Coordenadas X: 468433 Y: 4089523 Calle Nivel 8		Buen estado de conservación aparente.
AUTENTICIDAD:	En el posicionamiento y adaptación al terreno, volumen y forma, diseño y composición, materiales y sistemas constructivos, y uso del espacio urbano susceptibles. Elementos discordantes: cableado y bajante pluvial exteriores por fachada principal. Intervención: enfoscado y pintado de la fachada.	
PROTECCIÓN:	Núcleo urbano de Bubión, Conjunto Histórico, BIC. Intervenciones permitidas: rehabilitación y restauración con mismos materiales y técnicas constructivas. Eliminación de elementos discordantes y recuperación de enladrado tradicional.	

IDENTIFICACIÓN:		ENTORNO:
521.ARQ:Vivienda-25 Vivienda en Bubión		Manzanas urbanas compactas con tipología de vivienda unifamiliar algunas de ellas conectadas entre si por tinaos en un discurrir por calles estrechas que salvan las curvas de nivel del terreno montañoso sobre el que se asienta Bubión.
TIPO:		
2. Construcción urbana. Vivienda. Uso residencial.		
LOCALIZACIÓN:		DESCRIPCIÓN:
Núcleo urbano de Bubión, Granada. Coordenadas X: 468409 Y: 4089530 Calle Trocadero 6		Inmueble de planta aproximadamente rectangular con dos plantas de alzada que proviene de una segregación parcelaria, y que disfruta de huerto. La fachada principal cuenta con una puerta y un balcón siguiendo un eje compositivo vertical. El muro del huerto es macizo en todo su perímetro cintando con una puerta que da acceso desde la calle Nivel.
AUTENTICIDAD:		
En el posicionamiento y adaptación al terreno, volumen y forma, diseño y composición, materiales y sistemas constructivos, y uso del espacio urbano susceptibles. Elementos discordantes: cableado y antena exteriores por fachada principal. Intervención: enfoscado y pintado de la fachada de la vivienda.		Estructura vertical formada por muros ejecutados en piedra seca de lajas de pizarra de tamaño medio, probablemente en su origen colocadas sobre lecho de paja, que hoy en día se encuentran enfoscados y pintados en la vivienda y en piedra vista en el huerto. La estructura horizontal se compone de vigas de rollizos y alfarjas de madera sin escuadrar, capa gruesa de lajas de pizarra y capa de malhecho. Cubierta plana de launa con beriles de pizarra y castigaderas, sobre la que se yergue una chimenea con sombrerete de laja de pizarra y castigadera. La evacuación de las aguas pluviales al exterior del terrazo se conduce por unas medias cañas. Carpinterías de madera.
PROTECCIÓN:		CONSERVACIÓN:
Núcleo urbano de Bubión, Conjunto Histórico, BIC. Intervenciones permitidas: rehabilitación y restauración con mismos materiales y técnicas constructivas. Eliminación de elementos discordantes y recuperación de enladrado tradicional.		Buen estado de conservación aparente.





IDENTIFICACIÓN:			ENTORNO:
522.ARQ: Vivienda-26 Vivienda en Bubión			<p>Manzanas urbanas compactas con tipología de vivienda unifamiliar algunas de ellas conectadas entre sí por tinaos en un discurrir por calles estrechas que salvan las curvas de nivel del terreno montañoso sobre el que se asienta Bubión.</p>
TIPO:			DESCRIPCIÓN:
2. Construcción urbana. Vivienda. Uso residencial.			<p>Inmueble de planta rectilínea con dos alturas que comparte con la vivienda sita en el número 8 un tinajo superpuesto en rincón. En planta baja las puertas de ambos inmuebles se encuentran cobijadas por el tinajo que en planta primera se usa de terraza cubierta, a la que se le han añadido unas pilastras de apoyo para la barandilla metálica.</p> <p>La vivienda del número 10 posee otro tinajo en la fachada lateral. Éste es de paso y vuela sobre la calle Trocadero. Se usa de terraza transitable y se le ha colocado una barandilla metálica.</p> <p>Estructura vertical formada por muros ejecutados en piedra seca de lajas de pizarra de tamaño medio, probablemente en su origen colocadas sobre lecho de paja, que hoy en día se encuentran enfoscados y pintados en la vivienda y en piedra vista en el muro de separación del huerto.</p> <p>La estructura horizontal se compone de vigas de rollizos y alfarjias de madera sin escuadrar, capa gruesa de lajas de pizarra y capa de malhecho.</p> <p>Cubierta plana de launa con beriles de pizarra y castigaderas, sobre la que se yerguen varias chimeneas con sombrerete de laja de pizarra y castigadera. La evacuación de las aguas pluviales al exterior del terrazo se conduce por una bajante exterior que ha sido enfoscado en toda su longitud.</p> <p>Carpinterías de madera.</p>
LOCALIZACIÓN:			
Núcleo urbano de Bubión, Granada. Coordenadas X: 468404 Y: 4089548 Calle Trocadero 10			CONSERVACIÓN:
AUTENTICIDAD:			<p>Buen estado de conservación aparente.</p>
<p>En el posicionamiento y adaptación al terreno, volumen y forma, diseño y composición, materiales y sistemas constructivos, y uso del espacio urbano susceptibles.</p> <p>Elementos discordantes: cableado exterior por fachada principal.</p> <p>Intervención: enfoscado y pintado de la fachada de la vivienda y retacado con cemento de los cantos del tinajo y del terrazo</p>			
PROTECCIÓN:			
Núcleo urbano de Bubión, Conjunto Histórico, BIC. Intervenciones permitidas: rehabilitación y restauración con mismos materiales y técnicas constructivas. Eliminación de elementos discordantes y recuperación de enladrado tradicional.			

IDENTIFICACIÓN:		ENTORNO:
523.ARO:Vivienda-27 Vivienda en Bubión		Manzanas urbanas compactas con tipología de vivienda unifamiliar algunas de ellas conectadas entre sí por tinaos en un discurrir por calles estrechas que salvan las curvas de nivel del terreno montañoso sobre el que se asienta Bubión
TIPO:		DESCRIPCIÓN:
2. Construcción urbana. Vivienda. Uso residencial. Deshabitada.		<p>Inmueble de planta rectilínea con dos plantas de alzada con fachada principal retranqueada de la calle Liso, cuyo alineación exterior la resuelve un muro ejecutado en piedra seca de lajas de pizarra de diversos tamaños encajado, que sirve de lindero entre la calle y el huerto interior.</p> <p>En la composición de las fachadas existe un predominio del macizo frente al hueco.</p> <p>Estructura vertical formada por muros ejecutados en piedra seca de lajas de pizarra.</p> <p>La estructura horizontal se compone de vigas de rollizos y alfarjías de madera sin escuadrar, capa gruesa de lajas de pizarra y capa de malhecho.</p> <p>Cubierta plana de launa con beriles de pizarra y castigaderas, sobre la que se yergue una chimenea troncocónica con sombrero de laja de pizarra y castigadera.</p> <p>Carpinterías y dinteles vistos sin escuadrar de madera.</p> <p>El pavimento que conduce desde la puerta exterior del muro hasta la entrada de la casa es empedrado.</p>
LOCALIZACIÓN:		CONSERVACIÓN:
Núcleo urbano de Bubión, Granada. Coordenadas X: 468307 Y: 4089550 Calle Liso 4		Estado de conservación en abandono. Necesita medidas de consolidación y mantenimiento inmediatas. Carpinterías en mal estado. Se ha perdido la coronación del muro exterior.
AUTENTICIDAD:		
En el posicionamiento y adaptación al terreno, volumen y forma, diseño y composición, materiales y sistemas constructivos, y uso del espacio urbano susceptibles. Elementos discordantes: bajante pluvial exterior por fachada.		
PROTECCIÓN:		
Núcleo urbano de Bubión, Conjunto Histórico, BIC. Intervenciones permitidas: rehabilitación y restauración con mismos materiales y técnicas constructivas. Eliminación elemento discordante.		



IDENTIFICACIÓN:	 	ENTORNO:
524.ARO:Vivienda-28 Vivienda en Bubiión		Manzanas urbanas compactas con tipología de vivienda unifamiliar algunas de ellas conectadas entre sí por tinaos en un discurrir por calles estrechas que salvan las curvas de nivel del terreno montañoso sobre el que se asienta Bubiión
TIPO:		DESCRIPCIÓN:
2. Construcción urbana. Vivienda. Uso residencial.		Volumen de dos plantas de alzada formado actualmente por dos inmuebles engalavernados con las direcciones catastrales: Plaza del Sol 5 y calle Vuelta 16. El acceso a la vivienda se realiza por la Plaza del Sol, desde donde se lee una planta de alzada. El único hueco existente en la fachada es la puerta de entrada. Si se baja la cuesta en dirección a la calle Trocadero puede leerse el volumen completo de dos plantas de alzada, con una fachada con puerta y ventanuco en primer plano, y un tiano que da cobijo a una puerta de mayores dimensiones, hoy en día usada para garaje y antiguamente de establo, corrales y almacén. En la fachada retranqueada se abre un hueco en planta primera que tiene acceso al terrao. En la fachada que se observa desde la Placetilla se ve un tinao superpuesto, con un ventanuco en planta baja. Estructura vertical formada por muros ejecutados en piedra de lajas de pizarra de tamaño medio, probablemente en su origen colocadas sobre lecho de paja. La estructura horizontal se compone de vigas de rollizos y alfarjías de madera sin escuadrar, capa gruesa de lajas de pizarra y capa de malhecho. Cubierta plana de launa con beriles de pizarra y castigaderas, sobre las que se yergue una chimenea troncocónica con sombrero de laja de pizarra y castigadera. Todos los elementos del terrao se encuentra encalados. Carpinterías de madera y dinteles formados por rollizos sin escuadrar encalados. Acabado con capa de cal de gran espesor. Carpinterías de madera.
LOCALIZACIÓN:		CONSERVACIÓN:
Núcleo urbano de Bubiión, Granada. Coordenadas X: 468418 Y: 4089484 Plaza del Sol 5		Buen estado de conservación aparente.
AUTENTICIDAD:		
En el posicionamiento y adaptación al terreno, volumen y forma, diseño y composición, materiales y sistemas constructivos, y uso del espacio urbano susceptibles. Intervención: aseguramiento de beriles y castigaderas con mortero de cemento.; modificación de la puerta de uso agropecuario por una de uso de aparcamiento. Elementos discordantes: bajante pluvial exterior por fachada y poste vertical metálico para sujeción de cableado de alumbrado público.		
PROTECCIÓN:		
Núcleo urbano de Bubiión, Conjunto Histórico, BIC. Intervenciones permitidas: rehabilitación y restauración con mismos materiales y técnicas constructivas. Eliminación tratamientos discordantes y recuperación encalado tradicional.		



IDENTIFICACIÓN:	  	ENTORNO:
525.ARO: Vivienda-29 Vivienda en Bubión		Manzanas urbanas compactas con tipología de vivienda unifamiliar algunas de ellas conectadas entre sí por tinaos en un discurrir por calles estrechas que salvan las curvas de nivel del terreno montañoso sobre el que se asienta Bubión
TIPO:		DESCRIPCIÓN:
2. Construcción urbana. Vivienda. Uso residencial..		Inmueble de planta rectangular con dos plantas de alzada que conforma la esquina de la calle carril con calle Carretera. En la composición de las fachadas existe un predominio del macizo frente al hueco. El acceso se realiza por una puerta situada en calle Carretera a la que se accede tras subir unas escaleras exteriores, siendo el único hueco en este paramento. La fachada lateral cuenta con puerta y ventana no alineadas de tamaños diferentes.
LOCALIZACIÓN:		Estructura vertical formada por muros ejecutados en piedra seca de lajas de pizarra de tamaño medio, probablemente en su origen colocadas sobre lecho de paja.
Núcleo urbano de Bubión, Granada. Coordenadas X: 46857 Y: 4089513 Calle Carretera 17		La estructura horizontal se compone de vigas de rollizos y alfarjías de madera sin escuadrar, capa gruesa de lajas de pizarra y capa de malhecho.
AUTENTICIDAD:		Cubierta plana de launa con beriles de pizarra y castigaderas. Carpinterías de madera.
En el posicionamiento y adaptación al terreno, volumen y forma, diseño y composición, materiales y sistemas constructivos, y uso del espacio urbano susceptibles. Elementos discordantes: alumbrado, bajantes pluviales exteriores por fachada principal, contenedor reciclaje de ropa, señal de tráfico y papelera. Intervención: aseguramiento de beriles y castigaderas con mortero de cemento; retacado de jambas y dintel de algunos huecos.		CONSERVACIÓN:
PROTECCIÓN:		Buen estado de conservación aparente.


IDENTIFICACIÓN:			ENTORNO:
526.ARO:Vivienda-30 Vivienda en Bubión	 		Manzanas urbanas compactas con tipología de vivienda unifamiliar algunas de ellas conectadas entre sí por tinaos en un discurrir por calles estrechas que salvan las curvas de nivel del terreno montañoso sobre el que se asienta Bubión
TIPO:			DESCRIPCIÓN:
2. Construcción urbana. Vivienda. Uso residencial. Habitada.			<p> Inmueble de planta irregular que cuenta con una altura con respecto al tramo más alto de la calle Santísima Trinidad, y dos, desde la cota más baja de ésta, a la que se llega desde unas escaleras que forman parte de la vía pública. </p> <p> En la composición de las fachadas existe un predominio del macizo frente al hueco. La planta más alta cuenta con el acceso principal. La fachada perpendicular a ésta tiene una sola ventana en planta baja. Las demás fachadas se pueden contemplar tras bajar las escaleras de la calle. La vivienda cuenta con un tinao-portal que protege una puerta situada al fondo, en la fachada retranqueada; y hacia este espacio abren las demás ventanas, que son de distinto tamaño. </p> <p> Estructura vertical formada por muros ejecutados en piedra seca de lajas de pizarra de tamaño medio, probablemente en su origen colocadas sobre lecho de paja. La estructura horizontal se compone de vigas de rollizos y alfarjías de madera sin escuadrar, capa gruesa de lajas de pizarra y capa de malhecho. </p> <p> Cubierta plana de launa con beriles de pizarra y castigaderas, sobre las que descansan dos chimeneas troncocónicas con sombrero de laja de pizarra y castigadera. Su terrao es accesible desde el tinao de la vivienda sita en el número 2. Carpinterías de madera, uno de los huecos sin carpintería presenta enrejado. Casi todos los dinteles son vistos y están formados por rollizos de madera sin escuadrar. Acabado enlucido de gran espesor. </p>
LOCALIZACIÓN:			CONSERVACIÓN:
Núcleo urbano de Bubión, Granada. Coordenadas X: 468379 Y: 4089452 Calle Santísima Trinidad 1	 		Buen estado de conservación aparente. Mancha de humedad en la cota más baja del muro.
AUTENTICIDAD:			
<p> En el posicionamiento y adaptación al terreno, volumen y forma, diseño y composición, materiales y sistemas constructivos, y uso del espacio urbano susceptibles. </p> <p> Elementos discordantes: contador y cableado alumbrado público exteriores por fachada principal. </p> <p> Intervención: aseguramiento de beriles y castigaderas con mortero de cemento. </p>			
PROTECCIÓN:			
Núcleo urbano de Bubión, Conjunto Histórico, BIC. Intervenciones permitidas: rehabilitación y restauración con mismos materiales y técnicas constructivas. Eliminación de elementos discordantes.			



IDENTIFICACIÓN:			ENTORNO:
527.ARQ:Vivienda-31 Vivienda en Bubión	 		Manzanas urbanas compactas con tipología de vivienda unifamiliar algunas de ellas conectadas entre sí por tinaos en un discurrir por calles estrechas que salvan las curvas de nivel del terreno montañoso sobre el que se asienta Bubión
TIPO:			DESCRIPCIÓN:
2. Construcción urbana. Antiguamente vivienda con cuadras. Uso actual comercial, taller del telar.			Inmueble de planta irregular de una altura en la parte alta de la parcela y dos en el extremo inferior . Interesante adaptación a la pendiente de la calle Alcalde Juan Pérez Ramón. Cuenta con dos accesos , unos desde el tinao retranqueado a la zona de las cuadras y otro desde la parte alta de la calle a la planta primera. Un único hueco en la fachada lateral en planta baja y tres en planta primera, dos de ellos en la fachada occidental, uno de ellos de salida al terrao. Cuenta con un tinao cerrado que vuela sobre la vía pública en su tramo de escaleras. La distribución originaria ha sido alterada para adaptarla al uso terciario actual, habiéndose eliminado en planta primera particiones y la escalera que comunicaba con las cuadras. Estructura vertical formada por muros ejecutados en piedra seca de lajas de pizarra de tamaño medio, probablemente en su origen colocadas sobre lecho de paja. La estructura horizontal se compone de vigas de rollizos y alfarjias de madera sin escuadrar, capa gruesa de lajas de pizarra y capa de malhecho. Cubierta plana de launa con beriles de pizarra y castigaderas, sobre las que descansan varias chimeneas troncocónicas con sombrero de laja de pizarra y castigadera. Carpinterías de madera. Bajo el tinao una puerta de madera con despiece tradicional. Las ventanas cuentan con bastidores perimetrales. Puerta castellana en acceso principal. Acabado de fachadas con capa de gran espesor de cal.
LOCALIZACIÓN:			CONSERVACIÓN:
Núcleo urbano de Bubión, Granada. Coordenadas X: 468400 Y: 4089450 Calle Alcalde Juan Pérez Ramón 3	 		Estado de conservación deteriorado. Necesita reparaciones parciales de las fachadas y carpinterías. Grieta vertical en el límite con la parcela de la parte alta. Humedad ascendente en cotas bajas de los muros.
AUTENTICIDAD:			
En el posicionamiento y adaptación al terreno, volumen y forma, diseño y composición, materiales y sistemas constructivos, y uso del espacio urbano susceptibles. Elementos discordantes: contadores y bajante pluvial exteriores por fachada principal. Intervención: reconstrucción del alero con beriles de escaso espesor.			
PROTECCIÓN:			
Núcleo urbano de Bubión, Conjunto Histórico, BIC. Intervenciones permitidas: rehabilitación y restauración con mismos materiales y técnicas constructivas. Eliminación de elementos discordantes y recuperación de encalado tradicional.			


IDENTIFICACIÓN:			ENTORNO:
528.ARO: Vivienda-32 Vivienda en Bubión			Manzanas urbanas compactas con tipología de vivienda unifamiliar algunas de ellas conectadas entre sí por tinaos en un discurrir por calles estrechas que salvan las curvas de nivel del terreno montañoso sobre el que se asienta Bubión
TIPO:			DESCRIPCIÓN:
2. Construcción urbana. Vivienda. Uso residencial.			
LOCALIZACIÓN:			Inmueble de gran dimensión con forma irregular y dos plantas de alzada. Destacan las distintas tipologías de tinaos en esta parcela: su acceso principal se encuentra bajo un tinao-portal, un tinao en esquina resuelve el escalonamiento de la fachada y un tinao-calle discurre por encima de la vía que nos lleva al adarve donde se ubican las viviendas de los números 5 y 7 del Barrio Bajo, cualificando el espacio urbano..
Núcleo urbano de Bubión, Granada. Coordenadas X: 468328 Y: 4089418 Calle Barrio Bajo 3			Estructura vertical formada por muros ejecutados en piedra seca de lajas de pizarra de tamaño medio que hoy en día se encuentran enfoscados y pintados en la fachada de la vivienda pero no en las pilastras y muros de apoyo de los tinaos.
AUTENTICIDAD:			La estructura horizontal de los tinaos se compone de vigas de rollizos y alfarjias de madera sin escuadrar, capa gruesa de lajas de pizarra y capa de malhecho.
En el posicionamiento y adaptación al terreno, volumen y forma, diseño y composición, materiales y sistemas constructivos, y uso del espacio urbano susceptibles. Intervención: enfoscado y pintado de los paramentos verticales de algunas zonas de fachada.			La cubierta es plana con beriles y castigaderas, donde se yergue una chimenea troncocónica con sombrerete de laja de pizarra y castigadera.
PROTECCIÓN:			Carpinterías de madera y barandillas metálicas.
Núcleo urbano de Bubión, Conjunto Histórico, BIC. Intervenciones permitidas: rehabilitación y restauración con mismos materiales y técnicas constructivas. Eliminación tratamientos discordantes y recuperación en calado tradicional.			Acabado blanco con cal y pintura.
			CONSERVACIÓN:
			Buen estado de conservación aparente.


IDENTIFICACIÓN:		ENTORNO:
529.ARO:Vivienda-33 Vivienda en Bubión		Manzanas urbanas compactas con tipología de vivienda unifamiliar algunas de ellas conectadas entre sí por tinaos en un discurrir por calles estrechas que salvan las curvas de nivel del terreno montañoso sobre el que se asienta Bubión
TIPO:		DESCRIPCIÓN:
2. Construcción urbana. Vivienda. Uso residencial.		Inmueble con forma rectangular alargada y dos plantas de alzada con composición aleatoria de huecos de distinto tamaño. Estructura vertical formada por muros ejecutados en piedra de lajas de pizarra de tamaño medio . La estructura horizontal de los tinaos se compone de vigas de rollizos y alfarjias de madera sin escuadrar, capa gruesa de lajas de pizarra y capa de malhecho.
LOCALIZACIÓN:		
Núcleo urbano de Bubión, Granada. Coordenadas X: 468339 Y: 4089411 Calle Barrio Bajo 7		La cubierta es plana con beriles y castigaderas, donde se yergue una chimenea troncocónica con sombrerete de laja de pizarra y castigadera.
AUTENTICIDAD:		Carpinterías y dinteles vistos de madera. Barandillas metálicas.
En el posicionamiento y adaptación al terreno, volumen y forma, diseño y composición, materiales y sistemas constructivos, y uso del espacio urbano susceptibles. Elementos discordantes: cableado y bajante pluvial exterior por fachada.		Acabado blanco con cal.
PROTECCIÓN:		CONSERVACIÓN:
Núcleo urbano de Bubión, Conjunto Histórico, BIC. Intervenciones permitidas: rehabilitación y restauración con mismos materiales y técnicas constructivas. Recuperación enladrado tradicional..		Regular estado de conservación aparente. Humedad bajo línea de beriles. Falta de enladrado.



IDENTIFICACIÓN:	 	ENTORNO:
530.ARO: Vivienda-34 Vivienda en Bubión		Manzanas urbanas compactas con tipología de vivienda unifamiliar algunas de ellas conectadas entre sí por tinaos en un discurrir por calles estrechas que salvan las curvas de nivel del terreno montañoso sobre el que se asienta Bubión
TIPO:	DESCRIPCIÓN:	
2. Construcción urbana. Vivienda. Uso residencial.	Inmueble con forma irregular y dos plantas de alzada con composición aleatoria de huecos de distinto tamaño, que cuenta con un tinao de paso que vuela sobre la calle cualificando el espacio urbano del adarve antes de llegar al fondo de saco. Estructura vertical formada por muros ejecutados en piedra de lajas de pizarra de tamaño medio. La estructura horizontal de los tinaos se compone de vigas de rollizos y alfarjas de madera sin escuadrar, capa gruesa de lajas de pizarra y capa de malhecho. La cubierta es plana con beriles y castigaderas. Carpinterías y dinteles vistos de madera. Barandillas metálicas. Acabado blanco con cal y pintura.	
LOCALIZACIÓN:	CONSERVACIÓN:	
Núcleo urbano de Bubión, Granada. Coordenadas X: 468348 Y: 4089418 Calle Barrio Bajo 9	Buen estado de conservación aparente.	
AUTENTICIDAD:		
En el posicionamiento y adaptación al terreno, volumen y forma, diseño y composición, materiales y sistemas constructivos, y uso del espacio urbano susceptibles. Elementos discordantes: bajante pluvial exterior por fachada.		
PROTECCIÓN:		
Núcleo urbano de Bubión, Conjunto Histórico, BIC. Intervenciones permitidas: rehabilitación y restauración con mismos materiales y técnicas constructivas. Recuperación enladrado tradicional.		


IDENTIFICACIÓN:		ENTORNO:
531.ARO: Vivienda-35 Vivienda en Bubión		Manzanas urbanas compactas con tipología de vivienda unifamiliar algunas de ellas conectadas entre sí por tinaos en un discurrir por calles estrechas que salvan las curvas de nivel del terreno montañoso sobre el que se asienta Bubión
TIPO:	DESCRIPCIÓN:	
2. Construcción urbana. Vivienda. Uso residencial.	Inmueble con forma rectangular con dos plantas de alzada en el lado oriental de la parcela y tres en el lado occidental atravesando la manzana urbana teniendo dos fachadas exteriores. Composición aleatoria de huecos de distinto tamaño con dinteles vistos en la fachada occidental. Estructura vertical formada por muros ejecutados en piedra de lajas de pizarra de tamaño medio.	
LOCALIZACIÓN:	La estructura horizontal se compone de vigas de rollizos y alfarjías de madera sin escuadrar, capa gruesa de lajas de pizarra y capa de malhecho.	
Núcleo urbano de Bubión, Granada. Coordenadas X: 468316 Y: 4089413 Calle Barrio Bajo 4	La cubierta es plana de launa con beriles y castigaderas.	
AUTENTICIDAD:	Carpinterías de madera.	
En el posicionamiento y adaptación al terreno, volumen y forma, diseño y composición, materiales y sistemas constructivos, y uso del espacio urbano susceptibles. Elementos discordantes: cableado exterior por fachada. Intervención: enfoscado y pintado de alguna zona de fachada.	Acabado blanco con cal y pintura.	
PROTECCIÓN:	CONSERVACIÓN:	
Núcleo urbano de Bubión, Conjunto Histórico, BIC. Intervenciones permitidas: rehabilitación y restauración con mismos materiales y técnicas constructivas. Recuperación enladrado tradicional.	Regular estado de conservación aparente.	


IDENTIFICACIÓN:		ENTORNO:
532.ARO: Vivienda-36 Vivienda en Bubión		Manzanas urbanas compactas con tipología de vivienda unifamiliar algunas de ellas conectadas entre sí por tinaos en un discurrir por calles estrechas que salvan las curvas de nivel del terreno montañoso sobre el que se asienta Bubión
TIPO:		DESCRIPCIÓN:
2. Construcción urbana. Vivienda. Uso residencial.		Inmueble con forma irregular con dos plantas de alzada, cuya entrada se realiza por debajo de un tinao del adarve que da acceso a otras dos viviendas.. Composición aleatoria de huecos de distinto tamaño con dinteles vistos. En su zona trasera un tinao en recodo crea una terraza cubierta en planta baja que es usada de tendedero y mirador hacia el paisaje. Estructura vertical formada por muros ejecutados en piedra de lajas de pizarra de tamaño medio . La estructura horizontal se compone de vigas de rollizos y alfarjias de madera sin escuadrar, capa gruesa de lajas de pizarra y capa de malhecho. La cubierta es plana de launa con beriles y castigaderas. Carpinterías y dinteles vistos de madera. Acabado blanco con cal y pintura.
LOCALIZACIÓN:		
Núcleo urbano de Bubión, Granada. Coordenadas X: 468318 Y: 4089389 Calle Barrio Bajo 16		CONSERVACIÓN:
AUTENTICIDAD:		Buen estado de conservación aparente.
PROTECCIÓN:		
Núcleo urbano de Bubión, Conjunto Histórico, BIC. Intervenciones permitidas: rehabilitación y restauración con mismos materiales y técnicas constructivas. Eliminación elementos discordantes y encalado de dinteles.		


IDENTIFICACIÓN:		ENTORNO:
533.ARO:Vivienda-37 Vivienda en Bubión		Manzanas urbanas compactas con tipología de vivienda unifamiliar algunas de ellas conectadas entre sí por tinaos en un discurrir por calles estrechas que salvan las curvas de nivel del terreno montañoso sobre el que se asienta Bubión
TIPO:		DESCRIPCIÓN:
2. Construcción urbana. Vivienda. Uso residencial.		Inmueble situado en la zona sur de una parcela en la que se sitúan varias construcciones. La vivienda que nos ocupa está ubicada a un nivel superior de la calle Barrio Bajo y se separa de ella a través de un muro de contención de tierras ejecutado en piedra seca de lajas de pizarra y con acabado en cal. Con vistas hacia esta calle tiene un tinao particular que apoya sobre un muro en la base que se prolonga con dos pilastras. En su planta primera soporta una terraza descubierta con peto, dejando volar los beriles para facilitar la evacuación de aguas pluviales.
LOCALIZACIÓN:		Estructura vertical formada por muros ejecutados en piedra seca de lajas de pizarra de tamaño medio que hoy en día se encuentran enfoscados y pintados.
Núcleo urbano de Bubión, Granada. Coordenadas X: 468349 Y: 4089376 Calle Barrio Bajo 19		La estructura horizontal del tinao se compone de vigas de rollizos y alfarjias de madera sin escuadrar, capa gruesa de lajas de pizarra y capa de malhecho.
AUTENTICIDAD:		La cubierta es plana con beriles y castigaderas.
En el posicionamiento y adaptación al terreno, volumen y forma, diseño y composición, materiales y sistemas constructivos, y uso del espacio urbano susceptibles.		Los dinteles son de madera vistos.
PROTECCIÓN:	Acabado blanco con cal y pintura.	
Núcleo urbano de Bubión, Conjunto Histórico, BIC. Intervenciones permitidas: rehabilitación y restauración con mismos materiales y técnicas constructivas.	CONSERVACIÓN: Buen estado de conservación aparente.	


IDENTIFICACIÓN:		ENTORNO:
534.ARO: Vivienda-38 Vivienda, Bubión		Manzanas urbanas compactas con tipología de vivienda unifamiliar algunas de ellas conectadas entre sí por tinaos en un discurrir por calles estrechas que salvan las curvas de nivel del terreno montañoso sobre el que se asienta Bubión
TIPO:		DESCRIPCIÓN:
2. Construcción urbana. Vivienda. Uso residencial.		Inmueble de planta irregular de dos alturas escalonadas, que cuenta con acceso desde la calle Estación y tinao retranqueado que se encuentra en el extremo inferior de la manzana acompañado de un parral. En la fachada principal hay dos, una puerta y a su derecha una pequeña ventana. Su distribución original permanece aunque presenta algunos cuerpos añadidos en tiempos más recientes. Desde el tinao se accede por un lado a los corrales y por otro a las cuadras, que cuentan con pesebre y lagar; junto a éstas se encuentran las escaleras en forma de L comunicando con las estancias vivideras. Está construido con muro de lajas de pizarra encalado y sus forjados están compuestos por rollizos y alfarjas de madera sin escuadrar que soportan capa de pizarra y malhecho. Cubierta plana de launa con beriles y castigaderas aseguradas con mortero de cal. Carpinerías de madera. Acabado con capa de cal de gran espesor.
LOCALIZACIÓN:		CONSERVACIÓN:
Núcleo urbano de Bubión, Granada. Coordenadas X: 468376 Y: 4089532 Calle Estación 21		Estado de conservación deteriorado. Precisa intervención de consolidación estructura e intervención en la cubierta. Sufre humedad en las cotas bajas de los muros y en las cabezas de los rollizos del tinao. Acabado en mal estado.
AUTENTICIDAD:		
En el posicionamiento y adaptación al terreno, volumen y forma, diseño y composición, materiales y sistemas constructivos, y uso del espacio urbano susceptibles. Elementos discordantes: malla metálica sobre terrao y algunas zonas de cubierta resueltas con chapa ondulada.		
PROTECCIÓN:		
Núcleo urbano de Bubión, Conjunto Histórico, BIC. Intervenciones permitidas: rehabilitación y restauración con mismos materiales y técnicas constructivas. Eliminación de elementos discordantes.		



IDENTIFICACIÓN:		ENTORNO:
535.ARO:Vivienda-39 Vivienda en Bubión		Manzanas urbanas compactas con tipología de vivienda unifamiliar algunas de ellas conectadas entre sí por tinaos en un discurrir por calles estrechas que salvan las curvas de nivel del terreno montañoso sobre el que se asienta Bubión
TIPO:		DESCRIPCIÓN:
2. Construcción urbana. Vivienda. Uso residencial		Inmueble de planta trapezoidal con dos plantas de alzada: un semisótano y una baja, la que se accede por unas escaleras exteriores. En la composición de las fachadas existe un predominio del macizo frente al hueco, siendo estos escasos, de tamaños diversos y con distribución aleatoria. La planta baja es vivienda y la planta semisótano es de uso pecuario.
LOCALIZACIÓN:		Estructura vertical formada por muros ejecutados en piedra seca de lajas de pizarra de tamaño medio, probablemente en su origen colocadas sobre lecho de paja, que hoy en día se encuentran enfoscados y pintados, a excepción de algún tramo de su fachada trasera.
Núcleo urbano de Bubión, Granada. Coordenadas X: 468386 Y: 4089506 Calle Estación 15		La estructura horizontal se compone de vigas de rollizos y alfarjías de madera sin escuadrar, capa gruesa de lajas de pizarra y capa de malhecho. Cubierta plana de launa con beriles de pizarra y castigaderas. Carpinterías de madera. Acabado encalado.
AUTENTICIDAD:	CONSERVACIÓN:	
En el posicionamiento y adaptación al terreno, volumen y forma, diseño y composición, materiales y sistemas constructivos, y uso del espacio urbano susceptibles. Elemento discordante: tuberías de saneamiento y rampa de acceso de la vivienda colindante por el exterior de la fachada.	Estado de conservación de medio. Puerta de semisótano en malas condiciones.	
PROTECCIÓN:		
Núcleo urbano de Bubión, Conjunto Histórico, BIC. Intervenciones permitidas: rehabilitación y restauración con mismos materiales y técnicas constructivas.		


IDENTIFICACIÓN:		ENTORNO:
536.ARQ:Vivienda-40 Vivienda en Bubiión		Manzanas urbanas compactas con tipología de vivienda unifamiliar algunas de ellas conectadas entre sí por tinaos en un discurrir por calles estrechas que salvan las curvas de nivel del terreno montañoso sobre el que se asienta Bubiión
TIPO:		DESCRIPCIÓN:
2. Construcción urbana. Vivienda. Uso residencial. Habitada.		<p>Inmueble de planta irregular con dos plantas de alzada que conforma el inicio del adarve denominado calle Rincón del Ángel.</p> <p>En la composición de las fachadas existe un predominio del macizo frente al hueco, aunque parece que en la planta semisótano se han abierto nuevos huecos.</p> <p>Estructura vertical formada por muros ejecutados en lajas de pizarra de tamaño medio, probablemente en su origen colocadas sobre lecho de paja, que hoy en día se encuentran pintados.</p> <p>Cubierta plana de launa con beriles de pizarra y castigaderas.</p> <p>Carpinterías y dinteles vistos de madera.</p> <p>Acabado blanco con cal y pintura</p>
LOCALIZACIÓN:		CONSERVACIÓN:
Núcleo urbano de Bubiión, Granada. Coordenadas X: 468480 Y: 4089347 Calle Rincón del Ángel 2		Buen estado de conservación aparente.
AUTENTICIDAD:		
<p>En el posicionamiento y adaptación al terreno, volumen y forma, diseño y composición, materiales y sistemas constructivos, y uso del espacio urbano susceptibles.</p> <p>Elementos discordantes: contadores y cableado exteriores por fachada principal.</p> <p>Intervención: pintado de la fachada.</p>		
PROTECCIÓN:		
Núcleo urbano de Bubiión, Conjunto Histórico, BIC. Intervenciones permitidas: rehabilitación y restauración con mismos materiales y técnicas constructivas. Eliminación de elementos discordantes y recuperación de encalado tradicional.		


IDENTIFICACIÓN:		ENTORNO:
537.ARO:Vivienda-41 Vivienda en Bubión		Manzanas urbanas compactas con tipología de vivienda unifamiliar algunas de ellas conectadas entre sí por tinaos en un discurrir por calles estrechas que salvan las curvas de nivel del terreno montañoso sobre el que se asienta Bubión
TIPO:		DESCRIPCIÓN:
2. Construcción urbana. Vivienda. Uso residencial. Habitada.		<p>Inmueble de planta irregular con dos plantas de alzada que conforma el final del adarve denominado calle Rincón del Ángel con un tinao formado por la prolongación de la cubierta que se encuentra sin encalar.</p> <p>En la composición de las fachadas los huecos se abren de manera aleatoria. En planta baja se distinguen las entradas para las estancias vivideras de las de uso agropecuario.</p> <p>Estructura vertical formada por muros ejecutados en lajas de pizarra de tamaño medio, probablemente en su origen colocadas sobre lecho de paja, que hoy en día se encuentran pintados.</p> <p>La estructura horizontal está compuesta por rollizos y alfarjías sin escuadrar que soportan capa de lajas de pizarra y malhecho.</p> <p>Cubierta plana de launa con beriles de pizarra y castigaderas.</p> <p>Carpinterías de madera y barandilla metálica del balcón.</p> <p>Acabado blanco con cal.</p>
LOCALIZACIÓN:		CONSERVACIÓN:
Núcleo urbano de Bubión, Granada. Coordenadas X: 468504 Y: 4089354 Calle Rincón del Ángel 12		Regular estado de conservación aparente. Se observa humedad en la parte baja del muro.
AUTENTICIDAD:		
<p>En el posicionamiento y adaptación al terreno, volumen y forma, diseño y composición, materiales y sistemas constructivos, y uso del espacio urbano susceptibles.</p> <p>Elementos discordantes: antena y cableado exteriores por fachada principal.</p> <p>Intervención: retacado de jambas y dinteles en huecos de la fachada.</p>		
PROTECCIÓN:		
Núcleo urbano de Bubión, Conjunto Histórico, BIC. Intervenciones permitidas: rehabilitación y restauración con mismos materiales y técnicas constructivas. Eliminación de elementos discordantes.		


IDENTIFICACIÓN:		ENTORNO:
538.ARQ:Vivienda-42 Vivienda		<p>Situado en la zona oeste de Busquistar. Lengua construida .en la bifurcación de la carretera a Trevélez. Calles en desnivel con edificaciones adosadas entre sí o conectadas con tinaos, con usos residencial y agropuecuario.</p>
TIPO:		DESCRIPCIÓN:
<p>2. Construcción urbana. Vivienda. Uso residencial. Habitada.</p>		<p>Inmueble de volumetría adaptada al desnivel del terreno, con dos plantas de alzada . Composición de fachada a con un claro predominio del macizo frente al hueco. Estructura vertical formada por muros de lajas de pizarra de tamaño medio, probablemente en su origen colocadas sobre lecho de paja. Estructura horizontal de vigas de rollizos y alfarjías de madera sin desbastar, tablazón, lajas de pizarra y capa de malhecho. Cubierta plana de launa con beriles de pizarra y castigaderas. Chimenea troncocónica con sombrero de laja de pizarra circular y castigadera. Carpinterías de madera. Acabado exterior en blanco, fachada enfoscada y pintada con diferenciación de zócalo gris a la tirolesa.</p>
LOCALIZACIÓN:		CONSERVACIÓN:
<p>Núcleo urbano de Busquistar, Granada. Coordenadas X:474016 Y:4088265 Huso:30 Altiud: 1138 . Calle El Coto 9.</p>		<p>Buen estado de conservación aparente con intervenciones actuales no tradicionales.</p>
AUTENTICIDAD:		
<p>En el posicionamiento y adaptación al terreno, volumen y forma, diseño y composición, materiales y sistemas constructivos, y uso susceptibles . Intervenciones: se ha enfoscado la fachada y se ha diferenciado el zócalo con pintura gris a la tirolesa, se ha reformado la cubierta, habiendo modificado la solución constructiva del forjado.</p>		
PROTECCIÓN:		
<p>Núcleo urbano de Busquistar, Sitio Histórico, BIC. Intervenciones permitidas: rehabilitación y restauración con mismos materiales y técnicas constructivas tradicionales. Recuperación del vuelo de cubierta y eliminación del enfoscado y pintura a la tirolesa.</p>		


IDENTIFICACIÓN:		ENTORNO:	
539.ARO:Vivienda-43 Vivienda		Situado en la zona oeste de Busquistar. Lengua construida .en la bifurcación de la carretera a Trevélez.	
TIPO:		Calles en desnivel con edificaciones adosadas entre sí o conectadas con tinaos, con usos residencial y agropuecuario.	
2. Construcción urbana. Vivienda. Uso residencial. Habitada.		DESCRIPCIÓN:	
LOCALIZACIÓN:			
Núcleo urbano de Busquistar, Granada. Coordenadas X:470417 Y:4088274 Huso:30 Altitud: 1138 . Calle El Coto 11.		Inmueble de volumetría adaptada al desnivel del terreno, con una planta de alzada. Composición de fachada a con un claro predominio del macizo frente al hueco. Estructura vertical formada por muros de lajas de pizarra de tamaño medio, probablemente en su origen colocadas sobre lecho de paja. Estructura horizontal de vigas de rollizos y alfarjías de madera sin desbastar, lajas de pizarra y capa de malhecho. Cubierta plana de launa con beriles de pizarra y castigaderas asegurados con mortero de cemeneto. Chimenea troncocónica enfoscada con sombrerete de laja de pizarra circular y castigadera. Carpinterías de madera. Acabado exterior en blanco a la tirolesa sobre enfoscado.	
AUTENTICIDAD:			
En el posicionamiento y adaptación al terreno, volumen y forma, diseño y composición, materiales y sistemas constructivos, y uso susceptibles . Intervenciones: enfoscado y pintado de la fachada y chimenea con acabado blanco a la tirolesa. Se han asegurado los beriles y castigaderas con mortero de cemento.			
PROTECCIÓN:		CONSERVACIÓN:	
Núcleo urbano de Busquistar, Sitio Histórico, BIC. Intervenciones permitidas: rehabilitación y restauración con mismos materiales y técnicas constructivas tradicionales. Eliminación del mortero de cemento y del enfoscado. Recuperación del encalado tradicional		Buen estado de conservación aparente.	


IDENTIFICACIÓN:		ENTORNO:
540.ARQ:Vivienda-44 Vivienda		Situado en la zona norte de Busquistar. Inmuebles aislados, separados del núcleo urbano por la carretera a Trevélez, próximos al cementerio.
TIPO:		DESCRIPCIÓN:
2. Construcción urbana. Vivienda. Uso actual agropecuario En uso.		Inmueble de volumetría adaptada al desnivel del terreno, con dos plantas de alzada, que en la actualidad se usa en su planta baja como establo y en su planta primera como gallinero y almacén. Composición de fachada a con predominio del macizo frente al hueco. Estructura vertical formada por muros de lajas de pizarra de tamaño medio, probablemente en su origen colocadas sobre lecho de paja. Estructura horizontal de vigas de rollizos y alfarjías de madera sin desbastar, lajas de pizarra y capa de malhecho. Cubierta plana de nueva factura de hormigón con beriles de pizarra y castigaderas. Dinteles vistos de madera. Carpinterías de madera excepto una puerta metálica. Acabado exterior de la fachada degradado, con algunas partes repelladas con cemento.
LOCALIZACIÓN:		CONSERVACIÓN:
Núcleo urbano de Busquistar, Granada. Coordenadas X: 473940 Y: 4088344. Calle carretera.		Regular estado de conservación . Tratamiento de la fachada con eliminación del enfoscado y recuperación enlucado. Restauración de las carpinterías y revisión del forjado de planta baja.
AUTENTICIDAD:		
En el posicionamiento y adaptación al terreno, volumen y forma, diseño y composición, materiales y sistemas constructivos, y uso susceptibles . Intervenciones: reforma de la cubierta con forjado de hormigón, con beriles de pizarra e incorporación de bajante pluvial.		
PROTECCIÓN:		
Núcleo urbano de Busquistar, Sitio Histórico, BIC. Intervenciones permitidas: rehabilitación y restauración con mismos materiales y técnicas constructivas tradicionales. Eliminación del mortero de cemento. Recuperación del enlucado tradicional		

IDENTIFICACIÓN:		ENTORNO:
541.ARQ:Vivienda-45 Vivienda		Situado en la zona oeste de Busquistar. Lengua construida .en la bifurcación de la carretera a Trevélez. Calles en desnivel con edificaciones adosadas entre sí o conectadas con tinaos, con usos residencial y agropuecuario, con paratas en sus alrededores.
TIPO:		DESCRIPCIÓN:
2. Construcción urbana. Vivienda. Uso residencial. Habitada.		Inmueble de volumetría adaptada al desnivel del terreno, con dos plantas de alzada, que disfruta de huerto. Composición de fachada con predominio del macizo frente al hueco. Estructura vertical formada por muros de lajas de pizarra de tamaño medio, probablemente en su origen colocadas sobre lecho de paja. Estructura horizontal de vigas de rollizos y alfarjas de madera sin desbastar, lajas de pizarra y capa de malhecho. Cubierta plana de launa con beriles de pizarra y castigaderas . Dinteles vistos y carpinterías de madera . Acabado exterior de las fachadas con encalado degradado excepto la fachada principal enfoscada y pintada en blanco.
LOCALIZACIÓN:		CONSERVACIÓN:
Núcleo urbano de Busquistar, Granada. Coordenadas X:474039 Y:4088231 Calle Coto 2.		Regular estado de conservación . Tratamiento de la fachada con eliminación del enfoscado y recuperación encalado. Restauración delas carpinterías.
AUTENTICIDAD:		En el posicionamiento y adaptación al terreno, volumen y forma, diseño y composición, materiales y sistemas constructivos, y uso susceptibles . Intervenciones: enfoscado de la fachada principal.
PROTECCIÓN:		Núcleo urbano de Busquistar, Sitio Histórico, BIC. Intervenciones permitidas: rehabilitación y restauración con mismos materiales y técnicas constructivas tradicionales. Eliminación del enfoscado y recuperación del encalado tradicional en fachada principal.

IDENTIFICACIÓN:		ENTORNO:
542.ARQ:Vivienda-46 Vivienda		Situado en la zona oeste de Busquistar. Lengua construida .en la bifurcación de la carretera a Trevélez. Calles en desnivel con edificaciones adosadas entre sí o conectadas con tinaos, con usos residencial y agropecuario.
TIPO:		DESCRIPCIÓN:
2. Construcción urbana. Vivienda. Uso residencial. Habitada.		Inmueble de volumetría adaptada al desnivel del terreno, con dos plantas de alzada. Composición de fachada con predominio del macizo frente al hueco. Estructura vertical formada por muros de lajas de pizarra de tamaño medio, probablemente en su origen colocadas sobre lecho de paja. Estructura horizontal de vigas de rollizos y alfarjías de madera sin desbastar, capa de lajas de pizarra y capa de malhecho. Cubierta plana de launa con beriles de pizarra y castigaderas . Dinteles vistos y carpinterías de madera . Acabado exterior de las fachadas en calado.
LOCALIZACIÓN:		
Núcleo urbano de Busquistar, Granada. Coordenadas X:474032 Y:4088231 Calle Virgen de los Dolores 5.		
AUTENTICIDAD:		CONSERVACIÓN:
En el posicionamiento y adaptación al terreno, volumen y forma, diseño y composición, materiales y sistemas constructivos, y uso susceptibles . Intervenciones: colocación de barandilla metálica actual.		Buen estado de conservación aparente .
PROTECCIÓN:		
Núcleo urbano de Busquistar, Sitio Histórico, BIC. Intervenciones permitidas: rehabilitación y restauración con mismos materiales y técnicas constructivas tradicionales.		


IDENTIFICACIÓN:		ENTORNO:
543.ARQ:Vivienda-47 Vivienda		<p>Situado en la zona oeste de Busquistar. Lengua construida .en la bifurcación de la carretera a Trevélez. Calles en desnivel con edificaciones adosadas entre sí o conectadas con tinaos, con usos residencial y agropecuario, con paratas en sus alrededores.</p>
TIPO:		DESCRIPCIÓN:
<p>2. Construcción urbana. Vivienda. Uso residencial y pecuario. Habitada.</p>		<p>Inmueble de volumetría adaptada al desnivel del terreno, con tres plantas de alzada; semisótano utilizado para los animales y planta primera y segunda de uso residencial Composición de fachada con predominio del macizo frente al hueco. Estructura vertical formada por muros de lajas de pizarra de tamaño medio, probablemente en su origen colocadas sobre lecho de paja. Sobre dintel de acceso a las pocilgas las lajas de pizarra son colocadas en vertical. Para finalizar la coronación del muro. Estructura horizontal de vigas de rollizos y alfarjías de madera sin desbastar muy próximas entre sí, lajas de pizarra y capa de malhecho. Cubierta plana de launa con beriles de pizarra y castigaderas . Dinteles vistos y carpinterías de madera . Acabado exterior de las fachadas blanco con cal y pintura. Algunas zonas enfoscadas y pintadas.</p>
LOCALIZACIÓN:		CONSERVACIÓN:
<p>Núcleo urbano de Busquistar, Granada. Coordenadas X:474037 Y:4088256 Calle Virgen de los Dolores 4.</p>		<p>Buen estado de conservación aparente .</p>
AUTENTICIDAD:		
<p>En el posicionamiento y adaptación al terreno, volumen y forma, diseño y composición, materiales y sistemas constructivos, y uso susceptibles . Intervenciones: enfoscado y pintado de la fachada principal.</p>		
PROTECCIÓN:		
<p>Núcleo urbano de Busquistar, Sitio Histórico, BIC. Intervenciones permitidas: rehabilitación y restauración con mismos materiales y técnicas constructivas tradicionales. Eliminación del enfoscado y recuperación del encalado tradicional.</p>		

IDENTIFICACIÓN:		ENTORNO:
544.ARO: Vivienda-48 Vivienda		Situado en el barrio bajo de Busquistar dominado por la Iglesia, en el que las calles en desnivel se adaptan al barranco y cuentan con edificaciones adosadas entre sí o conectadas con tinaos, con usos residencial y agropecuario.
TIPO:		DESCRIPCIÓN:
2. Construcción urbana. Vivienda. Uso residencial. Habitada.		Inmueble de volumetría adaptada al desnivel del terreno, con dos plantas de alzada, con accesos diferenciados, y pequeña construcción encima del terrao utilizada de lavadero. Antiguamente la planta más baja era usada para los animales y la planta superior para vivienda. Actualmente son apartamentos en alquiler. Composición de fachada con predominio del macizo frente al hueco. Estructura vertical formada por muros ejecutados en piedra seca de lajas de pizarra de tamaño medio, probablemente en su origen colocadas sobre lecho de paja. Estructura horizontal de vigas de rollizos y alfarjías de madera sin desbastar, lajas de pizarra y capa de malhecho. Cubierta plana de launa con beriles de pizarra y castigaderas. En el caso del terrao ha sido convertido en terraza transitable con pavimento, barandillas de ladrillo calado y pilastras Carpinterías de madera. Acabado exterior de las fachadas en blanco con cal y pintura.
LOCALIZACIÓN:		CONSERVACIÓN:
Núcleo urbano de Busquistar, Granada. Coordenadas X:473955 Y:4088153 Calle San Felipe 53.		Buen estado de conservación.
AUTENTICIDAD:		
En el posicionamiento y adaptación al terreno, volumen y forma, diseño y composición, materiales y sistemas constructivos, y uso susceptibles. Intervenciones: enfoscado y pintado de la fachada principal. Reformas interiores en el SXX. Pavimentación del terrao, colocación de ladrillo calado sobre éste con pilastras de ladrillo. Y aseguramiento de los beriles y castigaderas con mortero de cemento.		
PROTECCIÓN:		
Núcleo urbano de Busquistar, Sitio Histórico, BIC. Intervenciones permitidas: rehabilitación y restauración con mismos materiales y técnicas constructivas tradicionales. Eliminación del enfoscado y recuperación del encalado tradicional en fachadas.		


IDENTIFICACIÓN:		ENTORNO:
545.ARQ:Vivienda-49 Vivienda		Situado en el barrio bajo de Busquistar dominado por la Iglesia, en el que las calles en desnivel se adaptan al barranco y cuentan con edificaciones adosadas entre sí o conectadas con tinaos, con usos residencial y agropecuario.
TIPO:		DESCRIPCIÓN:
2. Construcción urbana. Vivienda. Uso residencial. Habitada.		Inmueble de volumetría adaptada al desnivel del terreno, con una planta de alzada. Composición de fachada con predominio del macizo frente al hueco. Estructura vertical formada por muros ejecutados en piedra seca de lajas de pizarra de tamaño medio, probablemente en su origen colocadas sobre lecho de paja. Estructura horizontal de vigas de rollizos y alfarjías de madera sin desbastar, lajas de pizarra y capa de malhecho. Cubierta plana de launa con beriles de pizarra y castigaderas que han sido reforzadas con mortero de cemento. Carpinterías de madera. Acabado exterior de las fachadas en blanco con cal y pintura.
LOCALIZACIÓN:		CONSERVACIÓN:
Núcleo urbano de Busquistar, Granada. Coordenadas X:473926 Y:4088149 Calle San Felipe 42.		Buen estado de conservación aparente, con necesidad de intervención en el acabado de la fachada.
AUTENTICIDAD:		
En el posicionamiento y adaptación al terreno, volumen y forma, diseño y composición, materiales y sistemas constructivos, y uso susceptibles. Intervenciones: enfoscado y pintado de la fachada principal, con diferenciación de zócalo en gris.		
PROTECCIÓN:		
Núcleo urbano de Busquistar, Sitio Histórico, BIC. Intervenciones permitidas: rehabilitación y restauración con mismos materiales y técnicas constructivas tradicionales. Eliminación del enfoscado y recuperación del encalado tradicional en fachada.		


IDENTIFICACIÓN:		ENTORNO:
546.ARO: Vivienda-50 Vivienda		Situado en el barrio bajo de Busquistar dominado por la Iglesia, en el que las calles en desnivel se adaptan al barranco y cuentan con edificaciones adosadas entre sí o conectadas con tinaos, con usos residencial y agropecuario.
TIPO:		DESCRIPCIÓN:
2. Construcción urbana. Vivienda. Uso residencial. Habitada.		Inmueble de volumetría adaptada al desnivel del terreno, con dos planta de alzada. Composición de fachada con predominio del macizo frente al hueco. Accesos diferenciados entre el uso pecuario y el uso residencial. Balcón volado sobre alfarjías y capa de lajas de pizarra y malhecho, con barandilla metálica. Estructura vertical formada por muros ejecutados en piedra seca de lajas de pizarra de tamaño medio, probablemente en su origen colocadas sobre lecho de paja. Estructura horizontal de vigas de rollizos y alfarjías de madera sin desbastar, lajas de pizarra y capa de malhecho. Cubierta plana de launa con beriles de pizarra y castigaderas . Carpinterías de madera y metálicas. Acabado exterior de las fachadas en blanco con cal y pintura, con enfoscado debajo.
LOCALIZACIÓN:		CONSERVACIÓN:
Núcleo urbano de Busquistar, Granada. Coordenadas X:473920 Y:4088153 Calle Horno 16.		Buen estado de conservación aparente.
AUTENTICIDAD:		
En el posicionamiento y adaptación al terreno, volumen y forma, diseño y composición, materiales y sistemas constructivos, y uso susceptibles . Intervenciones: enfoscado y pintado de la fachada principal, con diferenciación de zócalo en gris.		
PROTECCIÓN:		
Núcleo urbano de Busquistar, Sitio Histórico, BIC. Intervenciones permitidas: rehabilitación y restauración con mismos materiales y técnicas constructivas tradicionales. Eliminación del enfoscado y recuperación del encalado tradicional en fachada.		


IDENTIFICACIÓN:		ENTORNO:
547.ARO: Vivienda-51 Vivienda		Situado en el barrio bajo de Busquistar dominado por la Iglesia, en el que las calles en desnivel se adaptan al barranco y cuentan con edificaciones adosadas entre sí o conectadas con tinaos, con usos residencial y agropecuario.
TIPO:		DESCRIPCIÓN:
2. Construcción urbana. Vivienda. Uso pecuario planta baja y residencial planta primera. Habitada.		Inmueble de volumetría adaptada al desnivel del terreno, con dos planta de alzada. Composición de fachada con predominio del macizo frente al hueco. Accesos común para el uso pecuario y el uso residencial. Balcón enrasado con la fachada con barandilla metálica. Estructura vertical formada por muros ejecutados en piedra seca de lajas de pizarra de tamaño medio, probablemente en su origen colocadas sobre lecho de paja. Estructura horizontal de vigas de rollizos y alfarjías de madera sin desbastar, lajas de pizarra y capa de malhecho. Cubierta plana de launa con beriles de pizarra y castigaderas . Carpinterías de madera y metálicas. Acabado exterior de las fachadas en blanco con cal y pintura, con enfoscado debajo y diferenciación de zócalo gris en planta baja.
LOCALIZACIÓN:		CONSERVACIÓN:
Núcleo urbano de Busquistar, Granada. Coordenadas X:473913 Y:4088157 Calle Horno 7.		Buen estado de conservación aparente.
AUTENTICIDAD:		
En el posicionamiento y adaptación al terreno, volumen y forma, diseño y composición, materiales y sistemas constructivos, y uso susceptibles . Intervenciones: enfoscado y pintado de la fachada principal, a nivel de planta baja con diferenciación de zócalo en gris. Colocación de bajante pluvial de factura actual.		
PROTECCIÓN:		
Núcleo urbano de Busquistar, Sitio Histórico, BIC. Intervenciones permitidas: rehabilitación y restauración con mismos materiales y técnicas constructivas tradicionales. Eliminación del enfoscado y recuperación del encalado tradicional en fachada.		

IDENTIFICACIÓN:		ENTORNO:
548.ARQ:Vivienda-52 Vivienda		Situado en el barrio bajo de Busquistar dominado por la Iglesia, en el que las calles en desnivel se adaptan al barranco y cuentan con edificaciones adosadas entre sí o conectadas con tinaos, con usos residencial y agropecuario.
TIPO:		DESCRIPCIÓN:
2. Construcción urbana. Vivienda. Uso residencial. En uso.		<p>Inmueble de volumetría adaptada al desnivel del terreno, con dos planta de alzada, vinculado al huerto situado en su zona sur. Planta baja de uso pecuario y planta primera residencial.</p> <p>Composición de fachada con predominio del macizo frente al hueco. Ventanas de distinto tamaño abiertas de manera aleatoria. Accesos diferenciados para las personas y los animales</p> <p>Estructura vertical formada por muros ejecutados en piedra seca de lajas de pizarra de tamaño medio, probablemente sobre lecho de paja.</p> <p>Estructura horizontal de vigas de rollizos y alfarjas de madera sin desbastar, lajas de pizarra y capa de malhecho.</p> <p>Cubierta plana de launa con beriles de pizarra y castigaderas .</p> <p>Carpintería de madera.</p> <p>Acabado exterior de las fachadas en blanco con enfoscado y pintura.</p>
LOCALIZACIÓN:		CONSERVACIÓN:
Núcleo urbano de Busquistar, Granada. Coordenadas X:473916 Y:4088106 Calle Hornillo 16		Buen estado de conservación aparente.
AUTENTICIDAD:		
En el posicionamiento y adaptación al terreno, volumen y forma, diseño y composición, materiales y sistemas constructivos, y uso susceptibles . Intervenciones: enfoscado y pintado de las fachadas. Elemento discordante: bajante pluvial		
PROTECCIÓN:		
Núcleo urbano de Busquistar, Sitio Histórico, BIC. Intervenciones permitidas: rehabilitación y restauración con mismos materiales y técnicas constructivas tradicionales.		


IDENTIFICACIÓN:		ENTORNO:
549.ARQ:Vivienda-53 Vivienda		Situado en el barrio bajo de Busquistar dominado por la Iglesia, en el que las calles en desnivel se adaptan al barranco y cuentan con edificaciones adosadas entre sí o conectadas con tinaos, con usos residencial y agropecuario.
TIPO:		DESCRIPCIÓN:
2. Construcción urbana. Vivienda. Uso residencial. Habitada.		 <p>Inmueble de volumetría adaptada al desnivel del terreno, con una planta de alzada, cuyo uso es residencial. Composición de fachada con predominio del macizo frente a un solo hueco que sirve de acceso. Estructura vertical formada por muros ejecutados en piedra seca de lajas de pizarra de tamaño medio. Estructura horizontal de vigas de rollizos y alfarjías de madera sin desbastar, lajas de pizarra y capa de malhecho. Cubierta plana de launa con beriles de pizarra y castigaderas . Carpinterías de madera. Acabado exterior de las fachadas en blanco con cal y pintura sobre enfoscado.</p>
LOCALIZACIÓN:		CONSERVACIÓN:
Núcleo urbano de Busquistar, Granada. Coordenadas X:473907 Y:4088113 Calle Hornillo 14 .		Buen estado de conservación aparente.
AUTENTICIDAD:		
En el posicionamiento y adaptación al terreno, volumen y forma, diseño y composición, materiales y sistemas constructivos, y uso susceptibles . Intervención: paramentos exteriores enfoscados y pintados.		
PROTECCIÓN:		
Núcleo urbano de Busquistar, Sitio Histórico, BIC. Intervenciones permitidas: rehabilitación y restauración con mismos materiales y técnicas constructivas tradicionales. Sustitución del enfoscado por encalado tradicional.		

IDENTIFICACIÓN:		ENTORNO:
550.ARQ:Vivienda-54 Vivienda		Situado en el barrio bajo de Busquistar dominado por la Iglesia, en el que las calles en desnivel se adaptan al barranco y cuentan con edificaciones adosadas entre sí o conectadas con tinaos, con usos residencial y agropecuario.
TIPO:		DESCRIPCIÓN:
2. Construcción urbana. Vivienda y establo. Uso residencial. Y pecuario. En abandono.		Inmueble de volumetría adaptada al desnivel del terreno, con dos plantas de alzada, cuyo uso es residencial y pecuario. Composición de fachada con predominio del macizo frente al hueco. Estructura vertical formada por muros ejecutados en piedra seca de lajas de pizarra de tamaño medio. Estructura horizontal de vigas de rollizos y alfarjías de madera sin desbastar, lajas de pizarra y capa de malhecho. Cubierta plana de launa con beriles de pizarra y castigaderas. Carpinterías de madera en la zona de la vivienda y puerta metálica para los animales. Acabado exterior en calado de fachadas en mal estado y restos de enfoscado y pintura en la zona residencial.
LOCALIZACIÓN:		CONSERVACIÓN:
Núcleo urbano de Busquistar, Granada. Coordenadas X:473810 Y:4088093 Calle Laurel 9.		Regular estado de conservación. Necesidad de encalado de fachadas y limpieza de cubierta., mantenimiento las carpinterías. Revisión de los beriles.
AUTENTICIDAD:		
En el posicionamiento y adaptación al terreno, volumen y forma, diseño y composición, materiales y sistemas constructivos, y uso susceptibles. Intervención: enfoscado y pintado de la fachada de la vivienda.		
PROTECCIÓN:		
Núcleo urbano de Busquistar, Sitio Histórico, BIC. Intervenciones permitidas: rehabilitación y restauración con mismos materiales y técnicas constructivas tradicionales. Eliminación del enfoscado y recuperación del encalado tradicional.		


IDENTIFICACIÓN:		ENTORNO:
551.ARQ:Vivienda-55 Vivienda		Situado en el barrio bajo de Busquistar dominado por la Iglesia, en el que las calles en desnivel se adaptan al barranco y cuentan con edificaciones adosadas entre sí o conectadas con tinaos, con usos residencial y agropecuario.
TIPO:		
2. Construcción urbana. Vivienda y establo. Uso residencial. Y pecuario. En abandono.		DESCRIPCIÓN:
LOCALIZACIÓN:		
Núcleo urbano de Busquistar, Granada. Coordenadas X:473839 Y:4088070 Calle Laurel 13.		
AUTENTICIDAD:		
En el posicionamiento y adaptación al terreno, volumen y forma, diseño y composición, materiales y sistemas constructivos, y uso susceptibles . Intervención: enfoscado y pintado de la fachada de la vivienda. Colocación de bajante pluvial.		Inmueble de volumetría adaptada al desnivel del terreno, con dos plantas de alzada, cuyo uso es residencial y pecuario.. Diseño de fachada con predominio del macizo frente al hueco, sin ejes compositivos y de distintos tamaños. Estructura vertical formada por muros ejecutados en piedra seca de lajas de pizarra de tamaño medio. Estructura horizontal de vigas de rollizos y alfarjías de madera sin desbastar, lajas de pizarra y capa de malhecho. Cubierta plana de launa con beriles de pizarra y castigaderas . Carpinterías de madera en la zona de la vivienda y puerta metálica para los animales . Acabado exterior de color blanco con enfoscado y pintura.
PROTECCIÓN:		CONSERVACIÓN:
Núcleo urbano de Busquistar, Sitio Histórico, BIC. Intervenciones permitidas: rehabilitación y restauración con mismos materiales y técnicas constructivas tradicionales. Eliminación del enfoscado y recuperación del encalado tradicional.		Buen estado de conservación aparente.


IDENTIFICACIÓN:		ENTORNO:
552.ARQ:Vivienda-56 Vivienda		Situado en el barrio bajo de Busquistar dominado por la Iglesia, en el que las calles en desnivel se adaptan al barranco y cuentan con edificaciones adosadas entre sí o conectadas con tinaos, con usos residencial y agropecuario.
TIPO:		
2. Construcción urbana. Vivienda . Uso residencial. Habitada.		DESCRIPCIÓN:
LOCALIZACIÓN:		
Núcleo urbano de Busquistar, Granada. Coordenadas X:473902 Y:4088112 Calle Hornillo 14 bis		Inmueble de volumetría adaptada al desnivel del terreno, con dos plantas de alzada, cuyo uso es residencial . Con tinao que sirve de paso entre la calle Hornillo y el huerto que da a calle Laurel.
AUTENTICIDAD:		Diseño de fachada con predominio del macizo frente al hueco, sin ejes compositivos y huecos de distintos tamaños.
En el posicionamiento y adaptación al terreno, volumen y forma, diseño y composición, materiales y sistemas constructivos, y uso susceptibles . Intervención: enfoscado y pintado de la fachada de la vivienda. Colocación de bajantes pluviales		Estructura vertical formada por muros ejecutados en piedra seca de lajas de pizarra de tamaño medio. Estructura horizontal de vigas de rollizos y alfarjías de madera sin desbastar, capa de lajas de pizarra y capa de malhecho. Cubierta plana de launa con beriles de pizarra y castigaderas ala que se le han colocado bajantes pluviales para mejorar la evacuación del agua de lluvia . Carpinterías de madera Acabado exterior de color blanco con enfoscado y pintura.
PROTECCIÓN:		CONSERVACIÓN:
Núcleo urbano de Busquistar, Sitio Histórico, BIC. Intervenciones permitidas: rehabilitación y restauración con mismos materiales y técnicas constructivas tradicionales. Eliminación del enfoscado y recuperación del encalado tradicional.		Buen estado de conservación aparente.


IDENTIFICACIÓN:		ENTORNO:
553.ARQ:Vivienda-57 Vivienda		Situado en el barrio bajo de Busquistar dominado por la Iglesia, en el que las calles en desnivel se adaptan al barranco y cuentan con edificaciones adosadas entre sí o conectadas con tinaos, con usos residencial y agropecuario.
TIPO:		DESCRIPCIÓN:
2. Construcción urbana. Vivienda . Uso residencial. Habitada.		Inmueble de volumetría adaptada al desnivel del terreno, con una plantas de alzada, cuyo uso es residencial . Antiguamente en su interior había un pequeño horno que ha dado nombre a la calle donde se ubica “calle Hornillo” , que ha desaparecido. Diseño de fachada con predominio del macizo frente al hueco, sin ejes compositivos y huecos de distintos tamaños. Estructura vertical formada por muros ejecutados en piedra seca de lajas de pizarra de tamaño medio. Estructura horizontal de vigas de rollizos y alfarjías de madera sin desbastar, capa de lajas de pizarra y capa de malhecho. Cubierta plana de launa con beriles de pizarra y castigaderas a la que se le ha colocado bajante pluvial para mejorar la evacuación del agua de lluvia . Chimenea troncocónica con sombrero de laja de pizarra y castigadera. Carpinterías de madera Acabado exterior de color blanco con enfoscado y pintura.
LOCALIZACIÓN:		CONSERVACIÓN:
Núcleo urbano de Busquistar, Granada. Coordenadas X:473897 Y:4088112 Calle Hornillo 12.		Buen estado de conservación aparente.
AUTENTICIDAD:		
En el posicionamiento y adaptación al terreno, volumen y forma, diseño y composición, materiales y sistemas constructivos, y uso susceptibles . Intervención: enfoscado y pintado de la fachada de la vivienda. Colocación de bajante pluvial.		
PROTECCIÓN:		
Núcleo urbano de Busquistar, Sitio Histórico, BIC. Intervenciones permitidas: rehabilitación y restauración con mismos materiales y técnicas constructivas tradicionales. Eliminación del enfoscado y recuperación del encalado tradicional.		

IDENTIFICACIÓN:		ENTORNO:
554.ARO: Vivienda-58 Vivienda		Situado en el barrio bajo de Busquistar dominado por la Iglesia, en el que las calles en desnivel se adaptan al barranco y cuentan con edificaciones adosadas entre sí o conectadas con tinaos, con usos residencial y agropecuario.
TIPO:		DESCRIPCIÓN:
2. Construcción urbana. Vivienda . Uso residencial. Habitada temporalmente.		<p>Inmueble de volumetría adaptada a la pendiente del terreno, con dos plantas de alzada, cuyo uso es residencial. Su fachada principal da a la calle Hondillo y sus volúmenes se asoman a los desniveles salvados por la plaza, y aprovecha los cambios de altura para acceder a los terraos de las viviendas colindantes.</p> <p>Diseño de fachada con predominio del macizo frente al hueco, sin ejes compositivos y huecos de distintos tamaños en todas las fachadas a excepción de la principal.</p> <p>Estructura vertical formada por muros ejecutados en piedra seca de lajas de pizarra de tamaño medio.</p> <p>Estructura horizontal de vigas de rollizos y alfarjías de madera sin desbatar, capa de lajas de pizarra y capa de malhecho.</p> <p>Cubierta plana de launa con beriles de pizarra y castigaderas a la que se le ha colocado bajante pluvial para mejorar la evacuación del agua de lluvia .</p> <p>Chimeneas troncocónicas y piramidales de base cuadrada con sombreretes de laja de pizarra y castigadera.</p> <p>Carpinterías de madera</p> <p>Acabado exterior de color blanco con enfoscado y pintura.</p>
LOCALIZACIÓN:		CONSERVACIÓN:
Núcleo urbano de Busquistar , Granada. Coordenadas X:473859 Y:4088117 Calle Hornillo 8.		Buen estado de conservación aparente.
AUTENTICIDAD:		
En el posicionamiento y adaptación al terreno, volumen y forma, diseño y composición, materiales y sistemas constructivos, y uso susceptibles . Intervención: enfoscado y pintado de la fachada de la vivienda. Aseguramiento de beriles y castigaderas con mortero de cemento.		
PROTECCIÓN:		
Núcleo urbano de Busquistar, Sitio Histórico, BIC. Intervenciones permitidas: rehabilitación y restauración con mismos materiales y técnicas constructivas tradicionales. Eliminación del enfoscado y recuperación del encalado tradicional.		


IDENTIFICACIÓN:		ENTORNO:
555.ARO: Vivienda-59 Vivienda		Situado en el barrio bajo de Busquistar dominado por la Iglesia, en el que las calles en desnivel se adaptan al barranco y cuentan con edificaciones adosadas entre sí o conectadas con tinaos, con usos residencial y agropecuario.
TIPO:		
2. Construcción urbana. Vivienda . Uso residencial. Habitada temporalmente.		
LOCALIZACIÓN:		DESCRIPCIÓN:
Núcleo urbano de Busquistar , Granada. Coordenadas X:473876 Y:4088124 Calle Hornillo 1.		Inmueble de volumetría adaptada a la pendiente del terreno, con dos plantas de alzada, cuyo uso es residencial. El espacio triangular formado entre la dirección de la calle y la alineación de la fachada se salva con un tinao triangular construido con rollizos y alfarjas de madera sin desbastar, capa de lascas de pizarra y capa de malhecho, que consta de beriles de pizarra y barandilla metálica en su planta primera. Diseño de fachada con predominio del macizo frente al hueco, sin ejes compositivos y huecos de distintos tamaños en todas las fachadas a excepción de la principal. Estructura vertical formada por muros ejecutados en piedra seca de lascas de pizarra de tamaño medio. Estructura horizontal de vigas de rollizos y alfarjas de madera sin desbastar, capa de lascas de pizarra y capa de malhecho. Cubierta plana de launa con beriles de pizarra y castigaderas . Carpinterías de madera Acabado exterior de color blanco con enfoscado y pintura en planta baja y enlucido en planta primera.
AUTENTICIDAD:		CONSERVACIÓN:
En el posicionamiento y adaptación al terreno, volumen y forma, diseño y composición, materiales y sistemas constructivos, y uso susceptibles . Intervención: enfoscado y pintado de la fachada de la vivienda. Reforma de la cubierta.	Buen estado de conservación aparente.	
PROTECCIÓN:		
Núcleo urbano de Busquistar, Sitio Histórico, BIC. Intervenciones permitidas: rehabilitación y restauración con mismos materiales y técnicas constructivas tradicionales. Eliminación del enfoscado y recuperación del enlucido tradicional.		


IDENTIFICACIÓN:		ENTORNO:
556.ARQ:Vivienda-60 Vivienda		Situado en el barrio bajo de Busquistar dominado por la Iglesia, en el que las calles en desnivel se adaptan al barranco y cuentan con edificaciones adosadas entre sí o conectadas con tinaos, con usos residencial y agropecuario.
TIPO:		DESCRIPCIÓN:
2. Construcción urbana. Vivienda . Uso residencial. Habitada temporalmente.		<p>Inmueble de volumetría adaptada a la pendiente del terreno, con dos plantas de alzada, cuyo uso es residencial. Antiguamente la planta baja se usaba para cobijar animales.</p> <p>Diseño de fachada con predominio del macizo frente al hueco, sin ejes compositivos y huecos de distintos tamaños en todas las fachadas.</p> <p>Estructura vertical formada por muros ejecutados en piedra seca de lajas de pizarra de tamaño medio.</p> <p>Estructura horizontal de vigas de rollizos y alfarjías de madera sin desbastar, capa de lajas de pizarra y capa de malhecho.</p> <p>Cubierta plana de launa con beriles de pizarra y castigaderas .</p> <p>Carpinterías de madera</p> <p>Acabado exterior de color blanco con cal y pintura.</p> <p>Chimenea troncocónica con sombrero de laja de pizarra y castigaderas.</p>
LOCALIZACIÓN:		CONSERVACIÓN:
Núcleo urbano de Busquistar, Granada. Coordenadas X:473888 Y:4088130 Calle Horno 6 .		Regular estado de conservación. Es necesaria su rehabilitación en la parte posterior.
AUTENTICIDAD:		
En el posicionamiento y adaptación al terreno, volumen y forma, diseño y composición, materiales y sistemas constructivos, y uso susceptibles . Intervención: enfoscado y pintado de la fachada de la vivienda.		
PROTECCIÓN:		
Núcleo urbano de Busquistar, Sitio Histórico, BIC. Intervenciones permitidas: rehabilitación y restauración con mismos materiales y técnicas constructivas tradicionales. Eliminación del enfoscado y recuperación del encalado tradicional.		



IDENTIFICACIÓN:		ENTORNO:
557.ARQ:Vivienda-61 Vivienda		Situado en el barrio bajo de Busquistar dominado por la Iglesia, en el que las calles en desnivel se adaptan al barranco y cuentan con edificaciones adosadas entre sí o conectadas con tinaos, con usos residencial y agropecuario.
TIPO:		
2. Construcción urbana. Vivienda . Uso residencial. Habitada temporalmente.		
LOCALIZACIÓN:		
Núcleo urbano de Busquistar, Granada. Coordenadas X:473824 Y:4088158 Calle Santa Ana 4.		
AUTENTICIDAD:		DESCRIPCIÓN:
En el posicionamiento y adaptación al terreno, volumen y forma, diseño y composición, materiales y sistemas constructivos, y uso susceptibles . Intervención: enfoscado y pintado del zócalo y de las jambas y dintel de la ventana de planta primera para colocar enrejado. Reconstrucción de la cubierta y colocación de bajante pluvial en fachada lateral.	Inmueble de volumetría adaptada a la pendiente del terreno, con dos plantas de alzada , cuyo uso es residencial en planta primera y pecuario en planta baja. Diseño de fachada con predominio del macizo frente al hueco, sin ejes compositivos . Estructura vertical formada por muros ejecutados en piedra seca de lajas de pizarra de tamaño medio, probablemente sobre lecho de paja, con refuerzo a nivel de zócalo. Estructura horizontal de vigas de rollizos y alfarjías de madera sin desbastar, capa de lajas de pizarra y capa de malhecho. Cubierta plana de launa con beriles de pizarra y castigaderas, que ha sido reconstruida. Carpinterías y dinteles de madera vistos y encalados. Ventana de planta primera con enrejado reciente. Acabado exterior encalado, excepto zona de zócalo con enfoscado y pintura blanca.	
PROTECCIÓN:	CONSERVACIÓN:	
Núcleo urbano de Busquistar, Sitio Histórico, BIC. Intervenciones permitidas: rehabilitación y restauración con mismos materiales y técnicas constructivas tradicionales. Sustitución del refuerzo a nivel de zócalo por solución tradicional con piedra.	Regular estado de conservación. Es necesario enlucir la fachada.	

IDENTIFICACIÓN:		ENTORNO:
558.ARQ:Vivienda-62 Vivienda		Situado en el barrio bajo de Busquistar dominado por la Iglesia, en el que las calles en desnivel se adaptan al barranco y cuentan con edificaciones adosadas entre sí o conectadas con tinaos, con usos residencial y agropecuario.
TIPO:		DESCRIPCIÓN:
2. Construcción urbana. Vivienda . Uso residencial. Habitada.		
LOCALIZACIÓN:		 <p>Inmueble de volumetría adaptada a la pendiente del terreno, con dos plantas de alzada , cuyo uso es residencial y pecuario, con entradas diferenciadas protegidas por un tinao de planta trapezoidal , usado como elemento de paso para poder acceder al terrao de la vivienda de enfrente. Diseño de fachada con predominio del macizo frente al hueco, sin ejes compositivos. En planta baja puertas de distinto tamaño con los dinteles colocados a alturas diferentes. Estructura vertical formada por muros ejecutados en piedra seca de lajas de pizarra de tamaño medio, probablemente sobre lecho de paja, con refuerzo a nivel de zócalo. Estructura horizontal de forjados y tinao construida con vigas de rollizos y alfarjías de madera sin desbastar, capa de lajas de pizarra y capa de malhecho. Cubierta plana de launa con beriles de pizarra y castigaderas Carpinterías y dinteles de madera vistos en su color natural. Acabado exterior blanco con cal y pintura.</p>
Núcleo urbano de Busquistar, Granada. Coordenadas X:473819 Y:4088156. Calle Santa Ana 6.		
AUTENTICIDAD:		
En el posicionamiento y adaptación al terreno, volumen y forma, diseño y composición, materiales y sistemas constructivos, y uso susceptibles . Intervención: enfoscado y pintado de la fachada.		CONSERVACIÓN:
PROTECCIÓN:		Buen estado de conservación aparente.
Núcleo urbano de Busquistar, Sitio Histórico, BIC. Intervenciones permitidas: rehabilitación y restauración con mismos materiales y técnicas constructivas tradicionales. Sustitución del enfoscado por encalado tradicional.		

IDENTIFICACIÓN:		ENTORNO:
559.ARQ:Vivienda-63 Vivienda		<p>Situado en el barrio bajo de Busquistar dominado por la Iglesia, en el que las calles en desnivel se adaptan al barranco y cuentan con edificaciones adosadas entre sí o conectadas con tinaos, con usos residencial y agropecuario.</p>
TIPO:		DESCRIPCIÓN:
<p>2. Construcción urbana. Vivienda . Uso residencial. Habitada.</p>		<p>Inmueble de volumetría adaptada a la pendiente del terreno, con dos plantas de alzada, cuyo uso era residencial y pecuario, con entradas diferenciadas protegidas por un tinao, usado como elemento de paso para poder acceder al terrao de la vivienda de enfrente. Diseño de fachada con predominio del macizo frente al hueco, sin ejes compositivos. En planta baja puertas de distinto tamaño con los dinteles colocados a alturas diferentes. Estructura vertical formada por muros ejecutados en piedra seca de lajas de pizarra de tamaño medio, probablemente sobre lecho de paja, con refuerzo a nivel de zócalo. Estructura horizontal del forjado del tinao construida con vigas de rollizos y alfarjías de madera sin desbastar, capa de lajas de pizarra y capa de malhecho. Cubierta plana de launa con beriles de pizarra y castigaderas Carpinterías y dinteles de madera vistos. Acabado exterior blanco con cal y pintura.</p>
LOCALIZACIÓN:		CONSERVACIÓN:
<p>Núcleo urbano de Busquistar, Granada. Coordenadas X:473812 Y:4088152 Calle Santa Ana 8.</p>		<p>Buen estado de conservación aparente.</p>
AUTENTICIDAD:		
<p>En el posicionamiento y adaptación al terreno, volumen y forma, diseño y composición, materiales y sistemas constructivos, y uso susceptibles . Intervención: enfoscado y pintado de la fachada. Reforma interior estructural importante.</p>		
PROTECCIÓN:		
<p>Núcleo urbano de Busquistar, Sitio Histórico, BIC. Intervenciones permitidas: rehabilitación y restauración con mismos materiales y técnicas constructivas tradicionales. Sustitución del enfoscado por encalado tradicional.</p>		

IDENTIFICACIÓN:		ENTORNO:
560.ARQ:Vivienda-64 Vivienda		Situado en el barrio bajo de Busquistar dominado por la Iglesia, en el que las calles en desnivel se adaptan al barranco y cuentan con edificaciones adosadas entre sí o conectadas con tinaos, con usos residencial y agropecuario.
TIPO:		DESCRIPCIÓN:
2. Construcción urbana. Vivienda . Uso residencial. Habitada.		Inmueble de volumetría adaptada a la pendiente del terreno, con dos plantas de alzada, cuyo uso era residencial y pecuario, con entrada protegida por un tinajo que cubre el quiebro en perpendicular de la calle. Su planta primera es utilizada de terraza cubierta con la solución constructiva igual a la empleada en el tinajo inferior. La segunda planta disfruta del terrao de la primera en su ala sur, al tratarse de una edificación escalonada con vistas al barranco. Diseño de fachada con predominio del macizo frente al hueco, sin ejes compositivos, que se ha visto alterada en la primera planta del tinajo. Estructura vertical formada por muros ejecutados en piedra seca de lajas de pizarra de tamaño medio, probablemente sobre lecho de paja, con refuerzo a nivel de zócalo. Estructura horizontal del forjado del tinajo construida con vigas de rollizos y alfarjias de madera sin desbastar, capa de lajas de pizarra y capa de malhecho. Cubierta plana de launa con beriles de pizarra y castigaderas Carpinterías y dinteles de madera vistos en su color. Acabado exterior blanco con cal y pintura.
LOCALIZACIÓN:		CONSERVACIÓN:
Núcleo urbano de Busquistar, Granada. Coordenadas X:473767 Y:4088156 Calle Santa Ana 20.		Buen estado de conservación aparente.
AUTENTICIDAD:		
En el posicionamiento y adaptación al terreno, volumen y forma, diseño y composición, materiales y sistemas constructivos, y uso susceptibles . Intervención: enfoscado y pintado de la fachada. Ventanas de planta primera del tinajo y sus carpinterías a ras de fachada.		
PROTECCIÓN:		
Núcleo urbano de Busquistar, Sitio Histórico, BIC. Intervenciones permitidas: rehabilitación y restauración con mismos materiales y técnicas constructivas tradicionales. Sustitución del enfoscado por encalado tradicional. Retranqueo de ventana del tinajo.		

IDENTIFICACIÓN:		ENTORNO:
561.ARQ:Vivienda-65 Vivienda		Situado en el barrio bajo de Busquistar dominado por la Iglesia, en el que las calles en desnivel se adaptan al barranco y cuentan con edificaciones adosadas entre sí o conectadas con tinaos, con usos residencial y agropecuario.
TIPO:		
2. Construcción urbana. Vivienda . Uso residencial. Habitada.		
LOCALIZACIÓN:		DESCRIPCIÓN:
Núcleo urbano de Busquistar, Granada. Coordenadas X:473881 Y:4088171 Calle San Francisco 35 .		Inmueble de volumetría adaptada a la pendiente del terreno, con dos plantas de alzada y terrao visitable, cuyo uso es residencial. Diseño de fachada con predominio del macizo frente al hueco, sin ejes compositivos y huecos de distintos tamaños. Parte de su planta primera se encuentra construida sobre el tinao que comunica la calle santa Ana con la calle San Felipe desembocando en la plaza. Estructura vertical formada por muros ejecutados en piedra seca de lajas de pizarra de tamaño medio. Estructura horizontal de vigas de rollizos y alfarjías de madera sin desbastar, capa de lajas de pizarra y capa de malhecho. Cubierta plana de launa con beriles de pizarra y castigaderas y barandilla de protección metálica . Carpinterías de madera Acabado exterior de color blanco con cal y pintura.
AUTENTICIDAD: En el posicionamiento y adaptación al terreno, volumen y forma, diseño y composición, materiales y sistemas constructivos, y uso susceptibles . Intervención: enfoscado y pintado de la fachada de la vivienda.		CONSERVACIÓN:
PROTECCIÓN:		
Núcleo urbano de Busquistar, Sitio Histórico, BIC. Intervenciones permitidas: rehabilitación y restauración con mismos materiales y técnicas constructivas tradicionales. Eliminación del enfoscado y recuperación del encalado tradicional.		Regular estado de conservación. Es necesaria su rehabilitación en la parte posterior.


IDENTIFICACIÓN:		ENTORNO:
562.ARQ:Vivienda-66 Vivienda		Situado en el barrio bajo de Busquistar dominado por la Iglesia, en el que las calles en desnivel se adaptan al barranco y cuentan con edificaciones adosadas entre sí o conectadas con tinaos, con usos residencial y agropecuario.
TIPO:		
2. Construcción urbana. Vivienda . Uso residencial. Deshabitada.		DESCRIPCIÓN:
LOCALIZACIÓN:		
Núcleo urbano de Busquistar, Granada. Coordenadas X:473881 Y:4088171 Calle Pescadería 9 .		Inmueble situado al final del adarve de la calle Pescadería, de volumetría adaptada a la pendiente del terreno, con dos plantas de alzada , cuyo uso es residencial en planta primera y pecuario en planta baja. Diseño de fachada con predominio del macizo frente al hueco, sin ejes compositivos y tanto puertas como ventanas de distintos tamaños. Se accede a través de un tinao a la desembocadura del adarve que vuelve a proteger las puertas con otro tinao Estructura vertical formada por muros ejecutados en piedra seca de lajas de pizarra de tamaño medio. Estructura horizontal de vigas de rollizos y alfarjías de madera sin desbastar, capa de lajas de pizarra y capa de malhecho. Cubierta plana de launa con beriles de pizarra y castigaderas, que al llegar a la esquina soluciona la cubierta volando las cabezas de las alfarjías para prolongar los beriles. Carpinterías y dinteles de madera vistos y encalados. Acabado exterior encalado, existiendo zonas de planta primera con enfoscado y pintura blanca.
AUTENTICIDAD:		
En el posicionamiento y adaptación al terreno, volumen y forma, diseño y composición, materiales y sistemas constructivos, y uso susceptibles . Intervención: enfoscado y pintado de la fachada en planta primera.		
PROTECCIÓN:		CONSERVACIÓN:
Núcleo urbano de Busquistar, Sitio Histórico, BIC. Intervenciones permitidas: rehabilitación y restauración con mismos materiales y técnicas constructivas tradicionales. Eliminación del enfoscado y recuperación del encalado tradicional.		Regular estado de conservación. Es necesaria su rehabilitación.


IDENTIFICACIÓN:		ENTORNO:
563.ARQ:Vivienda-67 Vivienda		Situado en el barrio bajo de Busquistar dominado por la Iglesia, en el que las calles en desnivel se adaptan al barranco y cuentan con edificaciones adosadas entre sí o conectadas con tinaos, con usos residencial y agropecuario.
TIPO:		DESCRIPCIÓN:
2. Construcción urbana. Vivienda . Uso residencial. Habitada.		Inmueble situado al final del adarve, de volumetría adaptada a la pendiente del terreno, que se manifiesta en las escaleras del final en adarve de la calle la Fuente. Vivienda con dos plantas de alzada, cuyo uso era residencial en planta primera y pecuario en planta baja, con entradas diferenciadas protegidas por tinao de planta triangular usado como terraza en planta primera con barandilla metálica Diseño de fachada con predominio del macizo frente al hueco, sin ejes compositivos. En planta baja puertas de distinto tamaño con los dinteles colocados a alturas diferentes. Estructura vertical formada por muros ejecutados en piedra seca de lajas de pizarra de tamaño medio, probablemente sobre lecho de paja. Estructura horizontal de construida con vigas de rollizos y alfarjías de madera sin desbastar, capa de lajas de pizarra y capa de malhecho. Cubierta plana de launa con beriles de pizarra y castigaderas Carpinterías y dinteles de madera. Acabado exterior blanco con cal y pintura.
LOCALIZACIÓN:		CONSERVACIÓN:
Núcleo urbano de Busquistar, Granada. Coordenadas X:473804 Y:4088176 Calle la Fuente 11.		Buen estado de conservación aparente.
AUTENTICIDAD:		
En el posicionamiento y adaptación al terreno, volumen y forma, diseño y composición, materiales y sistemas constructivos, y uso susceptibles . Intervención: enfoscado y pintado de la fachada.		
PROTECCIÓN:		
Núcleo urbano de Busquistar, Sitio Histórico, BIC. Intervenciones permitidas: rehabilitación y restauración con mismos materiales y técnicas constructivas tradicionales. Sustitución del enfoscado por encalado tradicional.		

IDENTIFICACIÓN:		ENTORNO:
564.ARQ:Vivienda-68 Vivienda		Situado en el barrio bajo de Busquistar dominado por la Iglesia, en el que las calles en desnivel se adaptan al barranco y cuentan con edificaciones adosadas entre sí o conectadas con tinaos, con usos residencial y agropecuario.
TIPO:		DESCRIPCIÓN:
2. Construcción urbana. Vivienda . Uso residencial. Habitada.		Inmueble situado al final del adarve, de volumetría adaptada a la pendiente del terreno, que se manifiesta en las escaleras del adarve del final de la calle la Fuente. Vivienda con dos plantas de alzada, cuyo uso era residencial y pecuario, con entradas diferenciadas protegidas por tinao a nivel de cubierta cerrando el espacio del adarve. Diseño de fachada con predominio del macizo frente al hueco, sin ejes compositivos. En planta baja puertas de distinto tamaño con los dinteles colocados a alturas diferentes. Estructura vertical formada por muros ejecutados en piedra seca de lajas de pizarra de tamaño medio, probablemente sobre lecho de paja, con refuerzo a nivel de zócalo. Estructura horizontal de forjados construida con vigas de rollizos y alfarjías de madera sin desbastar, capa de lajas de pizarra y capa de malhecho. Cubierta plana de launa con beriles de pizarra y castigaderas Carpinterías de madera. Acabado exterior blanco con cal y pintura.
LOCALIZACIÓN:		CONSERVACIÓN:
Núcleo urbano de Busquistar, Granada. Coordenadas X:473805 Y:4088169 Calle la Fuente 13.		Buen estado de conservación aparente.
AUTENTICIDAD:		
En el posicionamiento y adaptación al terreno, volumen y forma, diseño y composición, materiales y sistemas constructivos, y uso susceptibles . Intervención: enfoscado y pintado de la fachada.		
PROTECCIÓN:		
Núcleo urbano de Busquistar, Sitio Histórico, BIC. Intervenciones permitidas: rehabilitación y restauración con mismos materiales y técnicas constructivas tradicionales. Sustitución del enfoscado por encalado tradicional.		


IDENTIFICACIÓN:		ENTORNO:
565.ARQ:Vivienda-69 Vivienda		Situado en la zona oeste del pueblo, en las cotas más altas , en la manzana urbana limite con el espacio natural del barranco.
TIPO:		
2. Construcción urbana. Vivienda . Uso residencial. Habitada.		
LOCALIZACIÓN:		DESCRIPCIÓN:
Núcleo urbano de Busquistar, Granada. Coordenadas X:473808 Y:4088238 Calle La Fuente 38.		Inmueble situado en la entrada del adarve de la calle La Fuente, de volumetría adaptada a la pendiente del terreno, que se manifiesta en la rampa de la calle. Vivienda con dos plantas de alzada, cuyo uso era residencial y pecuario, con entradas diferenciadas, una de ellas protegida por tinajo que sirve de conexión con el volumen edificado de enfrente pudiendo acceder a su terrao. Tanto el tiano como la cubierta son espacios transitables que cuentan con barandillas horizontales metálicas. Diseño de fachada con predominio del macizo frente al hueco, sin ejes compositivos. El acceso a las dependencias pecuario queda a un nivel inferior con respecto a la calle. Estructura vertical formada por muros ejecutados en piedra seca de lajas de pizarra de tamaño medio, probablemente sobre lecho de paja. Estructura horizontal de forjados construida con vigas de rollizos y alfarjas de madera sin desbastar, capa de lajas de pizarra y capa de malhecho. Cubierta plana de launa con beriles de pizarra y barandillas. Carpinterías de madera y metálicas. Acabado exterior blanco con cal y pintura.
AUTENTICIDAD:		En el posicionamiento y adaptación al terreno, volumen y forma, diseño y composición, materiales y sistemas constructivos, y uso susceptibles . Intervención: enfoscado y pintado de la fachada.
PROTECCIÓN:		
Núcleo urbano de Busquistar, Sitio Histórico, BIC. Intervenciones permitidas: rehabilitación y restauración con mismos materiales y técnicas constructivas tradicionales. Sustitución del enfoscado por encalado tradicional.		Buen estado de conservación aparente.

IDENTIFICACIÓN:		ENTORNO:
566.ARQ:Vivienda-70 Vivienda		Situado en la zona oeste del pueblo, en las cotas más altas , en la manzana urbana limite con el espacio natural del barranco.
TIPO:		
2. Construcción urbana. Vivienda . Uso residencial. Habitada.		
LOCALIZACIÓN:		DESCRIPCIÓN:
Núcleo urbano de Busquistar, Granada. Coordenadas X:473802 Y:4088241 Calle La Fuente 36.		Inmueble situado en el encuentro entre las calles La Fuente y la calle J. Barranco adaptada a la pendiente del terreno. Vivienda con dos plantas de alzada a calle J. Barranco y una a calle La Fuente, cuyo uso era residencial y pecuario, con entradas diferenciadas, una de ellas protegida por la escalera exterior que sirve de acceso a la planta primera. Diseño de fachada con predominio del macizo frente al hueco, sin ejes compositivos. El acceso a las dependencias pecuario queda a un nivel inferior con respecto a la calle. Estructura vertical formada por muros ejecutados en piedra seca de lajas de pizarra de tamaño medio, probablemente sobre lecho de paja. Estructura horizontal de forjados construida con vigas de rollizos y alfarjías de madera sin desbastar, capa de lajas de pizarra y capa de malhecho. Cubierta plana de launa con beriles de pizarra y castigaderas. Chimenea troncocónica con sombrerte de laja de pizarra y castigadera. Carpinterías de madera y metálicas. Acabado exterior blanco con cal y pintura.
AUTENTICIDAD:		
En el posicionamiento y adaptación al terreno, volumen y forma, diseño y composición, materiales y sistemas constructivos, y uso susceptibles . Intervención: enfoscado y pintado de la fachada, y mortero de agarre de cemento para asegurar castigaderas y beriles.		
PROTECCIÓN:		CONSERVACIÓN:
Núcleo urbano de Busquistar, Sitio Histórico, BIC. Intervenciones permitidas: rehabilitación y restauración con mismos materiales y técnicas constructivas tradicionales. Sustitución del enfoscado por encalado tradicional.		Buen estado de conservación aparente.



Identificación:		Entorno:
567.ARQ:Vivienda-71 Vivienda		Situado en la zona oeste del pueblo, en las cotas más altas , en la manzana urbana limite con el espacio natural del barranco.
Tipo:		
2. Construcción urbana. Vivienda . Uso residencial. Habitada.		
Localización:		
Núcleo urbano de Busquistar, Granada. Coordenadas X:473804 Y:4088199 Calle José Barranco 2.		
Autenticidad:		Descripción:
En el posicionamiento y adaptación al terreno, volumen y forma, diseño y composición, materiales y sistemas constructivos, y uso susceptibles . Intervención: enfoscado y pintado de la fachada.		Inmueble con planta baja retranqueada con respecto a la alineación de la calle. El acceso se encuentra protegido por un tinaco de planta triangular, que en planta primera está dividido por la mitad, parece ser por un engalabernado con la vivienda ubicada en el número 4. la parte perteneciente a la casa vecina se encuentra abierta siendo una terraza transitable cubierta con barandilla, mientras que la parte perteneciente al número 2 esta cerrada. Los beriles no presentan una línea continua. Diseño de fachada con predominio del macizo frente al hueco, sin ejes compositivos. Los accesos a la vivienda y a las dependencias pecuarias son diferentes, de tamaño distinto y con dinteles a distinta altura. Estructura vertical formada por muros ejecutados en piedra seca de lajas de pizarra de tamaño medio, probablemente sobre lecho de paja. Estructura horizontal de forjados construida con vigas de rollizos y alfarjas de madera sin desbastar, capa de lajas de pizarra y capa de malhecho. Cubierta plana de launa con beriles de pizarra y castigaderas. Carpinterías de madera . Acabado exterior blanco con cal y pintura.
Protección:		Conservación:
Núcleo urbano de Busquistar, Sitio Histórico, BIC. Intervenciones permitidas: rehabilitación y restauración con mismos materiales y técnicas constructivas tradicionales. Sustitución del enfoscado por encalado tradicional.		Buen estado de conservación aparente.


IDENTIFICACIÓN:		ENTORNO:
568.ARQ:Vivienda-72 Vivienda		Situado en los alrededores de la Iglesia y su plaza, área central del pueblo.
TIPO:		
2. Construcción urbana. Vivienda . Uso residencial. Habitada.		DESCRIPCIÓN:
LOCALIZACIÓN:		
Núcleo urbano de Busquistar, Granada. Coordenadas X:473864 Y:4088199 Callejón de la Iglesia 1 y 3.		Inmuebles de volumetría adaptada al terreno con dos plantas de alzada en su fachada principal con vistas a la fachada trasera de la iglesia. A través de un callejón de escasa anchura los accesos a las viviendas y a las dependencias pecuarias son diferentes de tamaño distinto y con dinteles a diferente altura.
AUTENTICIDAD:		Estructura vertical formada por muros ejecutados en piedra seca de lajas de pizarra de tamaño medio, probablemente sobre lecho de paja. Estructura horizontal de forjados construida con vigas de rollizos y alfarjías de madera sin desbastar, capa de lajas de pizarra y de malhecho. Cubierta plana de launa con beriles de pizarra y castigaderas. Carpinterías de madera . Acabado exterior blanco con cal y pintura.
En el posicionamiento y adaptación al terreno, volumen y forma, diseño y composición, materiales y sistemas constructivos, y uso susceptibles . Intervención: enfoscado y pintado de la fachada, con diferenciación del zócalo en color gris. Colocación de bajantes pluviales.		
PROTECCIÓN:		CONSERVACIÓN:
Núcleo urbano de Busquistar, Sitio Histórico, BIC. Intervenciones permitidas: rehabilitación y restauración con mismos materiales y técnicas constructivas tradicionales. Sustitución del enfoscado por encalado tradicional.		Buen estado de conservación aparente.



IDENTIFICACIÓN:		ENTORNO:
569.ARQ:Vivienda-73 Vivienda		Situado en los alrededores de la Iglesia y su plaza, área central del pueblo.
TIPO:		DESCRIPCIÓN:
2. Construcción urbana. Vivienda . Uso residencial. Habitada.		<p>Inmuebles de volumetría adaptada al terreno con dos plantas de alzada, con dos accesos diferenciados: uno de uso pecuario en la fachada en contacto con la vía pública; y el otro en el adarve con escaleras compartido con la vivienda sita en el número 5, cuya puerta principal se resguarda bajo un tinajo.</p> <p>Estructura vertical formada por muros ejecutados en piedra seca de lajas de pizarra de tamaño medio, probablemente sobre lecho de paja.</p> <p>Estructura horizontal de forjados construida con vigas de rollizos y alfarjías de madera sin desbatar, capa de lajas de pizarra y de malhecho.</p> <p>Cubierta plana de launa con beriles de pizarra, que apoyan sobre las el vuelo de las cabezas de las alfarjías, y castigaderas.</p> <p>Carpinterías de madera .</p> <p>Acabado exterior blanco con cal y pintura.</p>
LOCALIZACIÓN:		CONSERVACIÓN:
Núcleo urbano de Busquistar, Granada. Coordenadas X:473826 Y:4088216 Calle Plaza de la Iglesia 3.		Regular estado de conservación aparente.
AUTENTICIDAD:		
En el posicionamiento y adaptación al terreno, volumen y forma, diseño y composición, materiales y sistemas constructivos, y uso susceptibles . Intervención: enfoscado y pintado de la fachada, con diferenciación del zócalo en color gris. Colocación de bajante pluvial.		
PROTECCIÓN:		
Núcleo urbano de Busquistar, Sitio Histórico, BIC. Intervenciones permitidas: rehabilitación y restauración con mismos materiales y técnicas constructivas tradicionales. Sustitución del enfoscado por encalado tradicional.		


IDENTIFICACIÓN:		ENTORNO:
570.ARQ:Vivienda-74 Vivienda		Situado en los alrededores de la Iglesia y su plaza, área central del pueblo.
TIPO:		DESCRIPCIÓN:
2. Construcción urbana. Vivienda . Uso residencial. Habitada.		Inmuebles de volumetría adaptada al terreno con dos plantas de alzada, con un solo acceso. Estructura vertical formada por muros ejecutados en piedra seca de lajas de pizarra de tamaño medio, probablemente sobre lecho de paja. Estructura horizontal de forjados construida con vigas de rollizos y alfarjías de madera sin desbastar, capa de lajas de pizarra y de malhecho. Cubierta plana de launa con beriles de pizarra, que apoyan sobre las el vuelo de las cabezas de las alfarjías, y castigaderas. Carpinterías de madera . Acabado exterior blanco con cal y pintura.
LOCALIZACIÓN:		CONSERVACIÓN:
Núcleo urbano de Busquistar, Granada. Coordenadas X:473840 Y:4088247 Calle Plaza de la Iglesia 13.		Buen estado de conservación.
AUTENTICIDAD:		
En el posicionamiento y adaptación al terreno, volumen y forma, diseño y composición, materiales y sistemas constructivos, y uso susceptibles . Intervención: enfoscado y pintado de la fachada. Colocación de bajante pluvial.		
PROTECCIÓN:		
Núcleo urbano de Busquistar, Sitio Histórico, BIC. Intervenciones permitidas: rehabilitación y restauración con mismos materiales y técnicas constructivas tradicionales. Sustitución del enfoscado por encalado tradicional.		


IDENTIFICACIÓN:		ENTORNO:
571.ARQ:Vivienda-75 Vivienda		Situado en la zona oeste del pueblo, en las cotas más altas , en la manzana urbana límite con el espacio natural del barranco.
TIPO:		DESCRIPCIÓN:
2. Construcción urbana. Vivienda . Uso residencial. Habitada.		Inmuebles de volumetría adaptada al terreno con dos plantas de alzada, con un solo acceso ., antiguamente compartido entre el uso pecuario y el residencial. Predominio del macizo frente al hueco. Ventanas escasas de dimensiones reducidas a excepción de un balcón sobre la puerta principal. Estructura vertical formada por muros ejecutados en piedra seca de lajas de pizarra de tamaño medio, probablemente sobre lecho de paja. Estructura horizontal de forjados construida con vigas de rollizos y alfarjías de madera sin desbastar, capa de lajas de pizarra y de malhecho. Cubierta plana de launa con beriles de pizarra, que apoyan sobre las el vuelo de las cabezas de las alfarjías, y castigaderas. Chimenea troncocónica con sombrero de laja de pizarra circular y castigadera. Carpinterías de madera . Acabado exterior blanco con cal y pintura.
LOCALIZACIÓN:		CONSERVACIÓN:
Núcleo urbano de Busquistar, Granada. Coordenadas X:473833 Y:4088255 Calle La Fuente 5.		Buen estado de conservación aparente.
AUTENTICIDAD:		
En el posicionamiento y adaptación al terreno, volumen y forma, diseño y composición, materiales y sistemas constructivos, y uso susceptibles . Intervención: enfoscado y pintado de la fachada. Colocación de bajante pluvial.		
PROTECCIÓN:		
Núcleo urbano de Busquistar, Sitio Histórico, BIC. Intervenciones permitidas: rehabilitación y restauración con mismos materiales y técnicas constructivas tradicionales. Sustitución del enfoscado por encalado tradicional.		


IDENTIFICACIÓN:	 	ENTORNO:
572.ARQ:Vivienda-76 Vivienda		Situado en la zona oeste de Busquistar. Lengua construida .en la bifurcación de la carretera a Trevélez. Calles en desnivel con edificaciones adosadas entre sí o conectadas con tinaos, con usos residencial y agropuecuario.
TIPO:		DESCRIPCIÓN:
2. Construcción urbana. Vivienda. Uso residencial. Habitada.		Inmueble de volumetría adaptada al desnivel del terreno, con dos plantas de alzada y torreta. Composición de fachada a con un claro predominio del macizo frente al hueco. Estructura vertical formada por muros de lajas de pizarra de tamaño medio, probablemente en su origen colocadas sobre lecho de paja. Estructura horizontal de vigas de rollizos y alfarjas de madera sin desbastar, lajas de pizarra y capa de malhecho. Cubierta plana transitable con barandilla de protección metálica. Carpinterías de madera. Acabado exterior en blanco a la tirolesa sobre enfoscado con diferenciación de zócalo de color marrón grisáceo.
LOCALIZACIÓN:		CONSERVACIÓN:
Núcleo urbano de Busquistar, Granada. Coordenadas X:473972 Y:4088274 Calle Albaicín 5.		Buen estado de conservación aparente.
AUTENTICIDAD:		
En el posicionamiento y adaptación al terreno, volumen y forma, diseño y composición, materiales y sistemas constructivos, y uso susceptibles . Intervención: Ampliación de la vivienda con la construcción de una torreta de salida al terrao convertido en terraza transitable sin castigaderas. Enfoscado y pintado de los paramentos verticales de la fachada con diferenciación de zócalo.		
PROTECCIÓN:		
Núcleo urbano de Busquistar, Sitio Histórico, BIC. Intervenciones permitidas: rehabilitación y restauración con mismos materiales y técnicas constructivas tradicionales. Sustitución del enfoscado por encalado tradicional.		

IDENTIFICACIÓN:		ENTORNO:
573.ARQ:Vivienda-77 Vivienda		Situado en la zona oeste de Busquistar. Lengua construida .en la bifurcación de la carretera a Trevélez. Calles en desnivel con edificaciones adosadas entre sí o conectadas con tinaos, con usos residencial y agropuecuario.
TIPO:		DESCRIPCIÓN:
2. Construcción urbana. Vivienda. Uso residencial. Habitada.		<p>Inmueble de volumetría adaptada al desnivel del terreno, con dos plantas de alzada .</p> <p>Composición de fachada a con un claro predominio del macizo frente al hueco.</p> <p>Estructura vertical formada por muros de lajas de pizarra de tamaño medio, probablemente en su origen colocadas sobre lecho de paja. Estructura horizontal de vigas de rollizos y alfarjías de madera sin desbastar, lajas de pizarra y capa de malhecho.</p> <p>Cubierta plana de launa con beriles de pizarra y castigaderas.</p> <p>Chimenea piramidal de base cuadrada con sombrero de laja de pizarra y castigadera.</p> <p>Carpinterías de madera.</p> <p>Acabado exterior en blanco a la tirolesa sobre enfoscado.</p>
LOCALIZACIÓN:		
Núcleo urbano de Busquistar, Granada. Coordenadas X:473968 Y:4088277 Calle Albaicín 3.		
AUTENTICIDAD:		
En el posicionamiento y adaptación al terreno, volumen y forma, diseño y composición, materiales y sistemas constructivos, y uso susceptibles . Intervención: Enfoscado y pintado de los paramentos verticales de la fachada con diferenciación de zócalo.		CONSERVACIÓN:
PROTECCIÓN:		Buen estado de conservación aparente.
Núcleo urbano de Busquistar, Sitio Histórico, BIC. Intervenciones permitidas: rehabilitación y restauración con mismos materiales y técnicas constructivas tradicionales. Sustitución del enfoscado por encalado tradicional.		


IDENTIFICACIÓN:		ENTORNO:
574.ARO: Vivienda-78 Vivienda		Situado en el barrio bajo de Busquistar dominado por la Iglesia, en el que las calles en desnivel se adaptan al barranco y cuentan con edificaciones adosadas entre sí o conectadas con tinaos, con usos residencial y agropecuario.
TIPO:		
2. Construcción urbana. Vivienda. Uso residencial. En abandono.		DESCRIPCIÓN:
LOCALIZACIÓN:		Inmueble de volumetría adaptada al desnivel del terreno, con una planta de alzada, cuyo uso es residencial. Composición de fachada con predominio del macizo frente al hueco. Estructura vertical formada por muros ejecutados en piedra seca de lajas de pizarra de tamaño medio. Estructura horizontal de vigas de rollizos y alfarjías de madera sin desbastar, lajas de pizarra y capa de malhecho. Cubierta plana de launa con beriles de pizarra y castigaderas . Chimenea piramidal de base cuadrada con sombrerete de laja de pizarra y castigadera. Carpinterías de madera. Acabado exterior enlucado de fachadas en mal estado.
AUTENTICIDAD:		CONSERVACIÓN:
En el posicionamiento y adaptación al terreno, volumen y forma, diseño y composición, materiales y sistemas constructivos, y uso susceptibles .	Regular estado de conservación. Necesidad de enlucado de fachadas y limpieza de cubierta., mantenimiento las carpinterías.	
PROTECCIÓN:		
Núcleo urbano de Busquistar, Sitio Histórico, BIC. Intervenciones permitidas: rehabilitación y restauración con mismos materiales y técnicas constructivas tradicionales.		


IDENTIFICACIÓN:		ENTORNO:
575.ARQ:Vivienda-79 Vivienda		Situado en la zona sur de Capilerilla en el inicio del camino a Pitres. Calle con escasas edificaciones aisladas en un solo margen, en el límite urbano, alrededor zonas cultivables.
TIPO:		DESCRIPCIÓN:
2. Construcción urbana. Vivienda. Uso residencial con huerto. Habitada.		Inmueble de volumetría adaptada al desnivel del terreno, con una planta de alzada en su extremo occidental y dos plantas en su extremo oriental con solana. Predominio del macizo frente al hueco en fachadas. Ventanas de dimensiones reducidas sin respetar reglas compositivas. Estructura vertical formada por muros de lajas de pizarra de tamaño medio sobre lecho de paja en piedra seca. Estructura horizontal de vigas de rollizos y alfarjías de madera sin desbistar sobre la que descansan superficie de lajas de pizarra y capa de malhecho. Cubierta plana de launa con beriles de pizarra y castigaderas. Alero de mayor dimensión para remarcar el acceso principal con beriles más salientes que descansan sobre cabezas de alfarjías vistas. Chimenea de base cuadrada realizada en piedra, con sombrero de laja de pizarra y castigadera. Carpinterías de madera. Acabado exterior en blanco con cal y pintura. Disfruta de huerto.
LOCALIZACIÓN:		
Núcleo urbano de Capilerilla, La Tahá, Granada. Coordenadas X:470729 Y: 4088424 Calle Fuente Escarda 16		
AUTENTICIDAD:		CONSERVACIÓN:
En el posicionamiento y adaptación al terreno, volumen y forma, diseño y composición, materiales y sistemas constructivos, y usos de la edificación. Se aprecian intervenciones actuales en el cierre esquinero de la solana con utilización de ladrillo, cubierta parcial de chapa ondulada y barandilla metálica. No se ha respetado el encalado de los muros de piedra en fachadas, habiendo partes enfoscadas y pintadas en blanco. Se han colocado bajante pluvial y rejillas de ventilación actuales.		Buen estado de conservación aparente.
PROTECCIÓN:		
Núcleo urbano de Capilerilla, Sitio Histórico, BIC. Intervenciones permitidas: rehabilitación y restauración con mismos materiales y técnicas constructivas. Eliminación de elementos carentes de autenticidad.		


IDENTIFICACIÓN:		ENTORNO:
576.ARO: Vivienda-80 Vivienda		Situado en la zona sur de Capilerilla. Calle con edificaciones adosadas entre sí o conectadas con tinaos, con usos residencial y agropecuario.
TIPO:		DESCRIPCIÓN:
2. Construcción urbana. Vivienda. Uso residencial. Habitada.		<p>Inmueble de volumetría adaptada al desnivel del terreno, con dos plantas de alzada.</p> <p>Predominio del macizo frente a un único hueco que sirve de acceso en la planta baja, y una puerta en planta primera de salida al tinao.</p> <p>Estructura vertical formada por muros de lajas de pizarra de tamaño medio, probablemente en su origen colocadas sobre lecho de paja. Estructura horizontal de vigas de rollizos y alfarjías de madera sin desbastar, con superficie de lajas de pizarra y capa de malhecho.</p> <p>Cubierta plana de launa con beriles de pizarra y castigaderas, en algún punto reforzado con chapa metálica.</p> <p>Tinao con rollizos sin desbastar, lajas de pizarra y malhecho, con acabado blanco, compartido con el inmueble situado enfrente, calle Fuente Escarda 5, del que utiliza su cubierta accediendo por la parte superior del tinao.</p> <p>Carpinterías y dinteles de madera.</p> <p>Acabado exterior en blanco con cal y pintura.</p>
LOCALIZACIÓN:		CONSERVACIÓN:
Núcleo urbano de Capilerilla, La Tahá, Granada. Coordenadas X:470775 Y: 4088428. Calle Fuente Escarda 10.		Buen estado de conservación aparente.
AUTENTICIDAD:		
En el posicionamiento y adaptación al terreno, volumen y forma, diseño y composición, materiales y sistemas constructivos, y uso de la edificación. Se ha colocado barandilla metálica actual sobre tinao.		
PROTECCIÓN:		
Núcleo urbano de Capilerilla, Sitio Histórico, BIC. Intervenciones permitidas: rehabilitación y restauración con mismos materiales y técnicas constructivas. Eliminación de chapa en alero y toldo.		


IDENTIFICACIÓN:		ENTORNO:
577.ARO: Vivienda-81 Vivienda		Situado en la zona sur de Capilerilla. Calles con desnivel con edificaciones adosadas entre sí o conectadas con tinaos, con usos residencial y agropecuario.
TIPO:		DESCRIPCIÓN:
2. Construcción urbana. Vivienda. Uso residencial. Habitada.		Inmueble de volumetría adaptada al desnivel del terreno, con dos plantas de alzada. Predominio del macizo frente al hueco. Puerta de acceso y ventana de escasas dimensiones en la planta baja, y balcón y puerta de salida al tinajo en planta primera. Estructura vertical formada por muros de lajas de pizarra de tamaño medio, probablemente en su origen colocadas sobre lecho de paja. Estructura horizontal de vigas de rollizos y alfarjas de madera sin desbastar, con superficie de lajas de pizarra y capa de malhecho. Cubierta plana de launa con beriles de pizarra y castigaderas. Tinajo con rollizos sin desbastar, lajas de pizarra y malhecho, con acabado blanco, compartido con el inmueble situado enfrente, calle El Fresno 1, del que utiliza su cubierta accediendo por la parte superior del tinajo. Carpinterías y dinteles de madera, barandillas metálica y de madera. Acabado exterior en blanco con cal y pintura.
LOCALIZACIÓN:		CONSERVACIÓN:
Núcleo urbano de Capilerilla, La Tahá, Granada. Coordenadas X:470792 Y: 4088418 Calle El Fresno 2.		Buen estado de conservación aparente.
AUTENTICIDAD:		
En el posicionamiento y adaptación al terreno, volumen y forma, diseño y composición, materiales y sistemas constructivos, y uso .		
PROTECCIÓN:		
Núcleo urbano de Capilerilla, Sitio Histórico, BIC. Intervenciones permitidas: rehabilitación y restauración con mismos materiales y técnicas constructivas.		


IDENTIFICACIÓN:		ENTORNO:
578.ARQ:Vivienda-82 Vivienda		Situado en la zona sur de Capilerilla. Calles con desnivel con edificaciones adosadas entre sí o conectadas con tinaos, con usos residencial y agropuecuario.
TIPO:		
2. Construcción urbana. Vivienda. Uso residencial. Habitada.		
LOCALIZACIÓN:		DESCRIPCIÓN:
Núcleo urbano de Capilerilla, La Tahá, Granada. Coordenadas X: 470801 Y: 40884116 Calle El Fresno 8.		Inmueble de volumetría adaptada al desnivel del terreno, con dos plantas de alzada y solana, con huerto en su zona sur. Predominio del macizo frente al hueco. Huecos irregulares de reducidas dimensiones . Estructura vertical formada por muros de lajas de pizarra de tamaño medio, probablemente en su origen colocadas sobre lecho de paja. Estructura horizontal de vigas de rollizos y alfarjías de madera sin desbastar, con superficie de lajas de pizarra y capa de malhecho. Cubierta plana de de launa con beriles de pizarra y castigaderas. Carpinterías y barandillas de madera. Acabado exterior en blanco con cal y pintura.
AUTENTICIDAD:		
En el posicionamiento y adaptación al terreno, volumen y forma, diseño y composición, materiales y sistemas constructivos, y uso susceptibles .		
PROTECCIÓN:		CONSERVACIÓN:
Núcleo urbano de Capilerilla, Sitio Histórico, BIC. Intervenciones permitidas: rehabilitación y restauración con mismos materiales y técnicas constructivas.		Buen estado de conservación aparente.


IDENTIFICACIÓN:		ENTORNO:
579.ARQ:Vivienda-83 Vivienda		Situado en la zona sur de Capilerilla. Calles con desnivel con edificaciones adosadas entre sí o conectadas con tinaos, con usos residencial y agropuecuario.
TIPO:		DESCRIPCIÓN:
2. Construcción urbana. Vivienda. Uso residencial. Habitada.		Inmueble de volumetría adaptada al desnivel del terreno, con dos plantas de alzada y solana, con huerto en su zona sur. Predominio del macizo frente al hueco aunque las ventanas han sido agrandadas. Estructura vertical formada por muros de lajas de pizarra de tamaño medio, probablemente en su origen colocadas sobre lecho de paja. Estructura horizontal de vigas de rollizos y alfarjías de madera sin desbastar, con superficie de lajas de pizarra, capa de malhecho. Cubierta plana de launa con beriles de pizarra y castigaderas. Chimeneas troncocónicas de lajas de pizarra con sombrerete de laja de pizarra y castigadera. Carpinterías diversas y barandillas de madera. Acabado exterior en blanco con cal y pintura y en la planta primera, y piedra sin encalar con juntas retacadas con cemento en planta baja.
LOCALIZACIÓN:		CONSERVACIÓN:
Núcleo urbano de Capilerilla, La Tahá, Granada. Coordenadas X: 470805 Y: 4088412 Calle El Fresno 10.		Buen estado de conservación aparente.
AUTENTICIDAD:		
En el posicionamiento y adaptación al terreno, volumen y forma, diseño y composición, materiales y sistemas constructivos, y uso susceptibles . Se han intervenido los huecos, habiendo sido agrandadas las ventanas y sustituidas las carpinterías. Algunas zonas de la fachada en planta baja han sido tratadas con cemento.		
PROTECCIÓN:		
Núcleo urbano de Capilerilla, Sitio Histórico, BIC. Intervenciones permitidas: rehabilitación y restauración con mismos materiales y técnicas constructivas. Eliminación del cemento de la fachada y sustitución de las carpinterías actuales por otras de madera.		


IDENTIFICACIÓN:		ENTORNO:
580.ARQ:Vivienda-84 Vivienda		Situado en la zona sur de Capilerilla. Calles en desnivel con edificaciones adosadas entre sí o conectadas con tinaos, con usos residencial y agropecuario.
TIPO:		DESCRIPCIÓN:
2. Construcción urbana. Vivienda. Uso residencial. Habitada.		Inmueble de volumetría adaptada al desnivel del terreno, con dos plantas de alzada en su zona oriental y una planta en la occidental, que disfruta de huerto. Predominio del macizo frente al hueco. Estructura vertical formada por muros de lajas de pizarra de tamaño medio, probablemente en su origen colocadas sobre lecho de paja. Estructura horizontal de vigas de rollizos y alfarjías de madera sin desbastar, con superficie de lajas de pizarra y capa de malhecho. Cubierta plana de launa con beriles de pizarra y castigaderas. Chimeneas troncocónicas de lajas de pizarra con sombrerete de laja de pizarra y castigadera. Carpinterías diversas y dinteles de madera. Acabado exterior en blanco, tratamiento tradicional encalado en fachada trasera y pintura a la tirolesa en fachada delantera bajo tinao.
LOCALIZACIÓN:		CONSERVACIÓN:
Núcleo urbano de Capilerilla, La Tahá, Granada. Coordenadas X: 470795 Y: 4088405 Calle El Fresno 4.		Buen estado de conservación aparente. Pandeo del muro de fachada trasera y dinteles con flecha absorbida por deformación de la madera.
AUTENTICIDAD:		
En el posicionamiento y adaptación al terreno, volumen y forma, diseño y composición, materiales y sistemas constructivos, y uso susceptibles.		
PROTECCIÓN:		
Núcleo urbano de Capilerilla, Sitio Histórico, BIC. Intervenciones permitidas: rehabilitación y restauración con mismos materiales y técnicas constructivas. Eliminación del enfoscado y pintura a la tirolesa de la fachada principal bajo el tinao.		


IDENTIFICACIÓN:		ENTORNO:
581.ARQ:Vivienda-85 Vivienda		Situado en la zona sur de Capilerilla. Calles en desnivel con edificaciones adosadas entre sí o conectadas con tinaos, con usos residencial y agropecuario.
TIPO:		DESCRIPCIÓN:
2. Construcción urbana. Vivienda. Uso pecuario en planta baja y residencial en primera. Deshabitada.		Inmueble de volumetría adaptada al desnivel del terreno, con dos plantas de alzada. Planta baja con uso agropecuario y planta primera con uso residencial. Predominio del macizo frente al hueco. Puertas y ventanas irregulares de dimensiones distintas sin ejes de composición. Estructura vertical formada por muros de lajas de pizarra de tamaño medio, colocadas sobre lecho de paja. Estructura horizontal de rollizos y alfarjías de madera sin desbastar y capas de lajas de pizarra y malhecho. Cubierta plana acabada en launa con beriles de pizarra y castigaderas. Carpintería y dintel de madera. Rejas metálicas en cuadrícula en ventana de planta baja. Acabado exterior blanco con cal y pintura.
LOCALIZACIÓN:		CONSERVACIÓN:
Núcleo urbano de Capilerilla, La Tahá, Granada. Coordenadas X: 470780 Y: 4088430 Barrio hondillo 10.		Estado de conservación medio. Necesita reparación de acabado de fachada y de ventana en planta primera.
AUTENTICIDAD:		
En el posicionamiento y adaptación al terreno, volumen y forma, diseño y composición, materiales y sistemas constructivos, y uso susceptibles. Algunas zonas de la fachada han sido retacadas con cemento.		
PROTECCIÓN:		
Núcleo urbano de Capilerilla, Sitio Histórico, BIC. Intervenciones permitidas: rehabilitación y restauración con mismos materiales y técnicas constructivas. Eliminación de cableado exterior.		


IDENTIFICACIÓN:		ENTORNO:
582.ARO:Vivienda-86 Vivienda		Situado en la zona central de Capilerilla, en la calle principal. Manzana compacta en desnivel con edificaciones adosadas entre sí, con usos residencial y agropecuario., y huertos urbanos.
TIPO:		DESCRIPCIÓN:
2. Construcción urbana. Vivienda. Uso residencial. Habitada.		Inmueble de volumetría adaptada al desnivel del terreno, con dos plantas de alzada. Predominio del macizo frente al hueco. Balcón en primera planta con barandilla metálica. Estructura vertical formada por muros de lajas de pizarra de tamaño medio, colocadas sobre lecho de paja., en piedra seca. Estructura horizontal de rollizos y alfarjias de madera sin desbastar, con capas de lajas de pizarra y malhecho. Cubierta formada por rollizos y alfarjias de madera, capas de lajas de pizarra, malhecho y launa. Beriles de pizarra con castigaderas que descansan sobre las cabezas de las alfarjias que vuelan hacia el exterior. Acabado exterior pintado a la tirolesa de colores blanco y gris en el zócalo
LOCALIZACIÓN:		CONSERVACIÓN:
Núcleo urbano de Capilerilla, La Tahá, Granada. Coordenadas X: 470781 Y:4088474 Calle Real de Capilerilla 19.		Buen estado de conservación aparente.
AUTENTICIDAD:		
En el posicionamiento y adaptación al terreno, volumen y forma, diseño y composición, materiales y sistemas constructivos, y uso susceptibles . Se ha intervenido la fachada habiendo sido enfoscada y pintada a la tirolesa con acabado blanco exceptuando el zócalo en color gris.		
PROTECCIÓN:		
Núcleo urbano de Capilerilla, Sitio Histórico, BIC. Intervenciones permitidas: rehabilitación y restauración con mismos materiales y técnicas constructivas. Eliminación del enfoscado y tirolesa con recuperación del encalado tradicional.		

IDENTIFICACIÓN:		ENTORNO:
583.ARQ:Vivienda-87 Vivienda		Situado en el núcleo central de Capilerilla. Calles en desnivel con edificaciones agrupadas y próximas entre sí o conectadas con tinaos, con usos residencial y agropecuario.
TIPO:		DESCRIPCIÓN:
2. Construcción urbana. Vivienda. Uso residencial. Habitada.		Inmueble de volumetría adaptada al desnivel del terreno, con dos plantas de alzada, en el que las viviendas de la calle Cantueso 4, 6 y 8 se engalabernan.
LOCALIZACIÓN:		Estructura vertical formada por muros ejecutados en piedra seca de lajas de pizarra de tamaño medio, colocadas sobre lecho de paja.
Núcleo urbano de Capilerilla, La Tahá, Granada.		Estructura horizontal de rollizos y alfarjías de madera sin desbastar, con capas de lajas de pizarra y malhecho.
Coordenadas X: 470794 Y:4088493 Calle Cantueso 4.		Cubierta formada por rollizos y alfarjías de madera sin desbastar, capas de lajas de pizarra, malhecho y launa, con beriles de pizarra con castigaderas.
AUTENTICIDAD:		El acceso se realiza por primera planta tras subir las escaleras exteriores, quedando protegido por el vuelo de la cubierta en forma triangular. Peto macizo y con barandilla metálica. Doble línea de beril para facilitar la evacuación de aguas de la meseta de la escalera, siendo original el más bajo.
En el posicionamiento y adaptación al terreno, volumen y forma, diseño y composición, materiales y sistemas constructivos, y uso susceptibles. Se han intervenido áreas de la fachada con enfoscado y pintura. La cubierta ha sido rehabilitada respetando los materiales y técnicas constructivas, aunque se ha añadido una bajante.		La vivienda se encuentra engalabernada con la número 6, situada en planta baja. Predominio del macizo frente al hueco. Fachada sin reglas compositivas. Ventana de dimensiones reducidas con vistas sobre la terraza del vecino del número 8. Acabado exterior en calado con áreas enfoscadas y pintadas en blanco.
PROTECCIÓN:	CONSERVACIÓN:	
Núcleo urbano de Capilerilla, Sitio Histórico, BIC. Intervenciones permitidas: rehabilitación y restauración con mismos materiales y técnicas constructivas. Eliminación del enfoscado y pintura. Recuperación del encalado.	Estado de conservación medio. Patologías: grieta vertical en el enfoscado de la esquina de fachada.	


IDENTIFICACIÓN:		ENTORNO:
584.ARO: Vivienda-88 Vivienda		Situado en el núcleo central de Capilerilla. Calles en desnivel con edificaciones agrupadas y próximas entre sí o conectadas con tinaos, con usos residencial y agropecuario.
TIPO:		DESCRIPCIÓN:
2. Construcción urbana. Vivienda. Uso residencial. Habitada.		<p>Inmueble de volumetría adaptada al desnivel del terreno, con dos plantas de alzada, en el que las viviendas de la calle Cantueso 4, 6 y 8 se engalabernan.</p> <p>Estructura vertical formada por muros ejecutados en piedra seca de lajas de pizarra de tamaño medio, colocadas sobre lecho de paja.</p> <p>Estructura horizontal de rollizos y alfarjías de madera sin desbastar, con capas de lajas de pizarra y malhecho.</p> <p>Cubierta formada por rollizos y alfarjías de madera sin desbastar, capas de lajas de pizarra, malhecho y launa., con beriles de pizarra con castigaderas.</p> <p>El acceso por planta baja a las viviendas situadas en los números 6 y 8 se encuentra protegido por un tinao de forma triangular, usado de solana en planta primera con barandilla metálica.</p> <p>Predominio del macizo frente al hueco, que suele estar enrejado.</p> <p>Acabado exterior en calado con áreas enfoscadas y pintadas en blanco., con diferenciación del zócalo en gris</p>
LOCALIZACIÓN:		CONSERVACIÓN:
Núcleo urbano de Capilerilla, La Tahá, Granada. Coordenadas X: 470790 Y: 4088493 Calle Cantueso 8.		Buen estado de conservación aparente.
AUTENTICIDAD:		
En el posicionamiento y adaptación al terreno, volumen y forma, diseño y composición, materiales y sistemas constructivos, y uso susceptibles . Se ha intervenido la fachada con enfoscado y pintura blanca y zócalo gris.		
PROTECCIÓN:		
Núcleo urbano de Capilerilla, Sitio Histórico, BIC. Intervenciones permitidas: rehabilitación y restauración con mismos materiales y técnicas constructivas. Eliminación del enfoscado pintura y toldo. Recuperación del encalado.		


IDENTIFICACIÓN:		ENTORNO:
585.ARQ:Vivienda-89 Vivienda		Situado en el núcleo central de Capilerilla. Calles en desnivel con edificaciones agrupadas y próximas entre sí o conectadas con tinaos, con usos residencial y agropuecuario, con huertos próximos.
TIPO:		DESCRIPCIÓN:
2. Construcción urbana. Vivienda. Uso residencial y agropuecuario. Habitada.		Inmueble de volumetría adaptada al desnivel del terreno, con dos plantas de alzada.
LOCALIZACIÓN:		Estructura vertical formada por muros ejecutados en piedra seca de lajas de pizarra de tamaño medio, colocadas sobre lecho de paja.
Núcleo urbano de Capilerilla, La Tahá, Granada. Coordenadas X: 470781 Y: 4088505 Calle Cantueso 10.		Estructura horizontal de rollizos y alfarjías de madera sin desbastar, con capas de lajas de pizarra y malhecho.
AUTENTICIDAD:		Cubierta formada por rollizos y alfarjías de madera sin desbastar, capas de lajas de pizarra, malhecho y launa. Beriles de pizarra de fábrica reciente asegurados con cemento y con castigaderas.
En el posicionamiento y adaptación al terreno, volumen y forma, diseño y composición, materiales y sistemas constructivos, y uso susceptibles. Se ha intervenido la fachada principal con enfoscado y pintura blanca a la tirolesa. La cubierta ha sido rehabilitada incorporando cemento para el aseguramiento de los beriles.		Chimenea troncocónica con sombrero de laja de pizarra y castigadera.
PROTECCIÓN:		Existen dos accesos diferenciados: el de la vivienda, por debajo del tinao en la fachada principal de la calle Cantueso, y el de los animales por la fachada trasera a través del terreno que se encuentra sin tratar actualmente.
Núcleo urbano de Capilerilla, Sitio Histórico, BIC. Intervenciones permitidas: rehabilitación y restauración con mismos materiales y técnicas constructivas. Eliminación del enfoscado y pintura a la tirolesa. Recuperación del encalado.	Existe un claro predominio del macizo frente al hueco, que en el caso de la fachada trasera es escaso y de reducidas dimensiones.	
	Tratamiento de la fachada principal con enfoscado y pintura a la tirolesa en color blanco. Acabado exterior encalado con áreas en fachada posterior pintadas en blanco.	
	CONSERVACIÓN:	
	Buen estado de conservación aparente.	


IDENTIFICACIÓN:		ENTORNO:
586.ARO: Vivienda-90 Vivienda		Situado en la vía principal de Capilerilla. Calles en desnivel con edificaciones agrupadas y próximas entre sí o conectadas con tinaos, con usos residencial y agropueuario, con huertos en su zona sureste.
TIPO:		DESCRIPCIÓN:
2. Construcción urbana. Vivienda. Uso residencial. Habitada.		Inmueble de volumetría adaptada al desnivel del terreno, con dos plantas de alzada. Estructura vertical formada por muros ejecutados en piedra seca de lajas de pizarra de tamaño medio, colocadas sobre lecho de paja. Estructura horizontal de rollizos y alfarjias de madera sin desbastar, con capas de lajas de pizarra y malhecho. Cubierta formada por rollizos y alfarjias de madera sin desbastar, capas de lajas de pizarra, malhecho y launa. Beriles de pizarra con castigaderas. El acceso por planta baja a la vivienda se encuentra protegido por un tinao de forma triangular, usado de solana en planta primera con barandilla de ladrillo calado y pilastras de ladrillo pintados en blanco. Predominio del macizo frente al hueco. Acabado exterior en calado con áreas enfoscadas y pintadas en blanco.
LOCALIZACIÓN:		CONSERVACIÓN:
Núcleo urbano de Capilerilla, La Tahá, Granada. Coordenadas X: 470804 Y: 4088483 Calle Real de Capilerilla 32.		Buen estado de conservación aparente.
AUTENTICIDAD:		
En el posicionamiento y adaptación al terreno, volumen y forma, diseño y composición, materiales y sistemas constructivos, y uso susceptibles. Se ha intervenido la fachada con enfoscado y pintura a la tirollesa blanca. Se ha colocado una barandilla de ladrillo calado pintado en blanco y pilastras de ladrillo.		
PROTECCIÓN:		
Núcleo urbano de Capilerilla, Sitio Histórico, BIC. Intervenciones permitidas: rehabilitación y restauración con mismos materiales y técnicas constructivas. Eliminación del enfoscado, pintura y barandilla. Recuperación del encalado y barandilla tradicionales.		


IDENTIFICACIÓN:		ENTORNO:	
587.ARQ:Vivienda-91 Vivienda		Situado en la vía principal de Capilerilla. Calles en desnivel con edificaciones agrupadas y próximas entre sí o conectadas con tinaos, con usos residencial y agropecuario, con huertos en su zona sureste.	DESCRIPCIÓN:
TIPO:		Inmueble de volumetría adaptada al desnivel del terreno, con dos plantas de alzada.	Estructura vertical formada por muros ejecutados en piedra seca de lajas de pizarra de tamaño medio, colocadas sobre lecho de paja.
2. Construcción urbana. Vivienda. Uso residencial. Habitada.		Estructura horizontal de rollizos y alfarjías de madera sin desbastar, con capas de lajas de pizarra y malhecho.	Cubierta formada por rollizos y alfarjías de madera sin desbastar, capas de lajas de pizarra, malhecho y launa. Beriles de pizarra con castigaderas, que descansan sobre el vuelo exterior de las cabezas de las alfarjías del forjado de cubierta.
LOCALIZACIÓN:		El acceso por planta baja a las viviendas sitas en los números 30 y 11 se encuentra protegido por un tinao usado de solana en planta primera con barandilla de factura reciente en imitación al ladrillo calado y pilastras de ladrillo pintados en blanco. La solana consta de pequeño tinao de forma triangular construido con rollizos, tablazón, malhecho, launa y lajas de pizarra, que da acceso al terrazo de la vivienda del número 11.	Predominio del macizo frente al hueco.
Núcleo urbano de Capilerilla, La Tahá, Granada. Coordenadas X:470808 Y: 4088491 Calle Real de Capilerilla 30.		Acabado exterior irregular blanco con cal y pintura, con áreas enfoscadas.	CONSERVACIÓN:
AUTENTICIDAD:		Buen estado de conservación aparente.	
En el posicionamiento y adaptación al terreno, volumen y forma, diseño y composición, materiales y sistemas constructivos, y uso susceptibles. Se ha intervenido la fachada con enfoscado y pintura a la tirollesa blanca. Se ha colocado una barandilla de fábrica actual pintada en blanco y pilastras de ladrillo.			
PROTECCIÓN:			
Núcleo urbano de Capilerilla, Sitio Histórico, BIC. Intervenciones permitidas: rehabilitación y restauración con mismos materiales y técnicas constructivas. Eliminación del enfoscado y pintura. Recuperación del encalado y de barandilla tradicional.			


IDENTIFICACIÓN:		ENTORNO:
588.ARQ:Vivienda-92 Vivienda		Situado en la vía principal de Capilerilla. Calles en desnivel con edificaciones agrupadas y próximas entre sí o conectadas con tinaos, con usos residencial y agropuecuario, con huertos en su zona sureste.
TIPO:		DESCRIPCIÓN:
2. Construcción urbana. Vivienda. Uso residencial. Habitada.		Inmueble de volumetría adaptada al desnivel del terreno, con dos plantas de alzada (planta baja y semisótano).
LOCALIZACIÓN:		Estructura vertical formada por muros ejecutados en piedra seca de lajas de pizarra de tamaño medio, colocadas sobre lecho de paja.
Núcleo urbano de Capilerilla, La Tahá, Granada. Coordenadas X:470815 Y: 4088490 Calle Real de Capilerilla 11.		Estructura horizontal de rollizos y alfarjías de madera sin desbastar, con capas de lajas de pizarra y malhecho.
AUTENTICIDAD:		Cubierta formada por rollizos y alfarjías de madera sin desbastar, capas de lajas de pizarra, malhecho y launa. Beriles de pizarra con castigaderas sobre los que hay colocada una barandilla de factura actual en imitación al ladrillo calado. El terrao es utilizado por la vivienda sita en el número 30 con la que comparte el tinao que protege el acceso por planta baja y que usa de solana en planta primera.
En el posicionamiento y adaptación al terreno, volumen y forma, diseño y composición, materiales y sistemas constructivos, y uso susceptibles. Se ha intervenido la fachada lateral con enfoscado y pintura blanca. Se ha colocado una barandilla de fábrica actual pintada en blanco y pilastras de ladrillo como protección del terrao.		El tinao está construido con rollizos y alfarjías de madera sin desbastar, capas de lajas de pizarra, malhecho y beriles de lajas de pizarra.
PROTECCIÓN:		Existe otro acceso a la zona de uso agropuecuario, que se encuentra a nivel inferior con respecto a la calle, en el lateral del inmueble.
Núcleo urbano de Capilerilla, Sitio Histórico, BIC. Intervenciones permitidas: rehabilitación y restauración con mismos materiales y técnicas constructivas. Eliminación del enfoscado y pintura. Recuperación del encalado y de barandilla tradicional.	Predominio del macizo frente al hueco. Acabado exterior irregular blanco con cal y pintura, con áreas enfoscadas.	
CONSERVACIÓN:	Buen estado de conservación aparente.	



IDENTIFICACIÓN:		ENTORNO:
589.ARO:Vivienda-93 Vivienda		Situado en la vía principal de Capilerilla. Calles en desnivel con edificaciones agrupadas y próximas entre sí o conectadas con tinaos, con usos residencial y agropueuario, con huertos en su zona sureste.
TIPO:		DESCRIPCIÓN:
2. Construcción urbana. Vivienda. Uso residencial. Habitada.		Inmueble de volumetría adaptada al desnivel del terreno, con dos plantas de alzada . Estructura vertical formada por muros ejecutados en piedra seca de lajas de pizarra de tamaño medio, colocadas sobre lecho de paja. Estructura horizontal de rollizos y alfarjías de madera sin desbastar, con capas de lajas de pizarra y malhecho.
LOCALIZACIÓN:		Cubierta formada por rollizos y alfarjías de madera sin desbastar, capas de lajas de pizarra, malhecho y launa. Beriles de pizarra con castigaderas bajo los que hay colocada una visera de factura actual
Núcleo urbano de Capilerilla, La Tahá, Granada. Coordenadas X: 470815 Y: 4088497 Calle Real de Capilerilla 28.		El acceso a la vivienda se encuentra protegido por un tinao construido con rollizos y alfarjías de madera sin desbastar, capas de lajas de pizarra , malhecho y beriles de lajas de pizarra. En planta primera el tinao es usado para acceder al terrao del inmueble sito en el número 9. Tiene una barandilla resuelta con ladrillo calado. En el diseño de las fachadas existe un predominio del macizo frente al hueco. Acabado exterior irregular blanco con cal en planta baja y con áreas enfoscadas y pintadas en blanco en planta primera.
AUTENTICIDAD:		CONSERVACIÓN:
En el posicionamiento y adaptación al terreno, volumen y forma, diseño y composición, materiales y sistemas constructivos, y uso susceptibles . Se ha intervenido la fachada en planta primera con enfoscado y pintura blanca . Se ha colocado una barandilla de ladrillo calado y encalado propia del SXX. Bajo los beriles de la cubierta se ha colocado una visera.		Buen estado de conservación aparente.
PROTECCIÓN:		
Núcleo urbano de Capilerilla, Sitio Histórico, BIC. Intervenciones permitidas: rehabilitación y restauración con mismos materiales y técnicas constructivas. Eliminación del enfoscado y visera. Recuperación de barandilla tradicional .		


IDENTIFICACIÓN:		ENTORNO:
590.ARQ:Vivienda-94 Vivienda		Situado en la vía principal de Capilerilla. Calles en desnivel con edificaciones agrupadas y próximas entre sí o conectadas con tinaos, con usos residencial y agropecuario, con huertos en su zona sureste.
TIPO:		DESCRIPCIÓN:
2. Construcción urbana. Vivienda. Uso residencial y agropecuario. Habitada.		Inmueble de volumetría adaptada al desnivel del terreno, con dos plantas de alzada (planta baja y semisótano) .
LOCALIZACIÓN:		Estructura vertical formada por muros ejecutados en piedra seca de lajas de pizarra de tamaño medio, colocadas sobre lecho de paja.
Núcleo urbano de Capilerilla, La Tahá, Granada. Coordenadas X: 470817 Y: 408891 Calle Real de Capilerilla 9.		Estructura horizontal de rollizos y alfarjías de madera sin desbastar, con capas de lajas de pizarra y malhecho.
AUTENTICIDAD:		Cubierta formada por rollizos y alfarjías de madera sin desbastar, capas de lajas de pizarra, malhecho y launa, con beriles de pizarra con castigaderas. Existe un acceso en el lateral para acceder a la planta semisótano de uso agropecuario.
En el posicionamiento y adaptación al terreno, volumen y forma, diseño y composición, materiales y sistemas constructivos, y uso susceptibles .		El acceso a la vivienda se encuentra protegido por un tinao construido con rollizos y alfarjías de madera sin desbastar, capas de lajas de pizarra , malhecho y beriles de lajas de pizarra.
PROTECCIÓN:		En planta primera el tinao es usado para acceder al terrao de este inmueble desde la vivienda sita en el número 28. Tiene una barandilla resuelta con ladrillo calado.
Núcleo urbano de Capilerilla, Sitio Histórico, BIC. Intervenciones permitidas: rehabilitación y restauración con mismos materiales y técnicas constructivas.	En el diseño de las fachadas existe un predominio del macizo frente al hueco.	
	Carpinterías de madera y dinteles vistos de madera encalada. Acabado exterior irregular blanco con cal y pintura.	CONSERVACIÓN:
	Buen estado de conservación aparente.	


IDENTIFICACIÓN:		ENTORNO:
591.ARO:Vivienda-95 Vivienda		Situado en la vía principal de Capilerilla. Calles en desnivel con edificaciones agrupadas y próximas entre sí o conectadas con tinaos, con usos residencial y agropuecuario, con huertos en su zona sureste.
TIPO:		DESCRIPCIÓN:
2. Construcción urbana. Vivienda. Uso residencial y agropuecuario. Habitada.		Inmueble de volumetría adaptada al desnivel del terreno, con dos plantas de alzada . Estructura vertical formada por muros ejecutados en piedra seca de lajas de pizarra de tamaño medio, colocadas sobre lecho de paja. Estructura horizontal de rollizos y alfarjías de madera sin desbastar, con capas de lajas de pizarra y malhecho.
LOCALIZACIÓN:		Cubierta formada por rollizos y alfarjías de madera sin desbastar, capas de lajas de pizarra, malhecho y launa, con beriles de pizarra con castigaderas. El terrao es transitable y tiene barandillas horizontales metálicas. Probablemente la planta baja fue utilizada para uso agropuecuario.
Núcleo urbano de Capilerilla, La Tahá, Granada. Coordenadas X: 470821 Y:4088507 Calle Real de Capilerilla 26.		En el diseño de las fachadas existe un predominio del macizo frente al hueco. Carpinterías de madera y dinteles vistos de madera encalada. Acabado exterior irregular blanco con cal y pintura. Las cotas más bajas han sido tratadas con enfoscado de cemento.
AUTENTICIDAD:		Algunos huecos están enrejados, bien por fuera de la ventana, uso residencial, bien por dentro del hueco, uso pecuario..
En el posicionamiento y adaptación al terreno, volumen y forma, diseño y composición, materiales y sistemas constructivos, y uso susceptibles . Intervenciones: retacado de jambas y dintel de puerta principal, y jambas de ventana de planta primera con sustitución del dintel visto de madera. Las zonas más bajas de la fachada se han enfoscado.		CONSERVACIÓN:
PROTECCIÓN:		Estado de conservación medio. La fachada necesita tratamiento a nivel de zócalo.

IDENTIFICACIÓN:		ENTORNO:
592.ARO:Vivienda-96 Vivienda		Situado en la zona central de Capilerilla. Calles en desnivel con edificaciones agrupadas y próximas entre sí o conectadas con tinaos, con usos residencial y agropuecuario, con huertos en sus proximidades.
TIPO:		DESCRIPCIÓN:
2. Construcción urbana. Vivienda. Uso residencial. Habitada.		Inmueble de volumetría adaptada al desnivel del terreno, con dos plantas de alzada que monta sobre el inmueble de calle Real 26, pudiendo acceder a su terrao.
LOCALIZACIÓN:		Estructura vertical formada por muros ejecutados en piedra seca de lajas de pizarra de tamaño medio, colocadas sobre lecho de paja.
Núcleo urbano de Capilerilla, La Tahá, Granada. Coordenadas X: 470813 Y: 4088513 La Calleja 1.		Estructura horizontal de rollizos y alfarjías de madera sin desbastar, con capas de lajas de pizarra y malhecho.
AUTENTICIDAD:		Cubierta formada por rollizos y alfarjías de madera sin desbastar, capas de lajas de pizarra, malhecho y launa, con beriles de pizarra con castigaderas.
En el posicionamiento y adaptación al terreno, volumen y forma, diseño y composición, materiales y sistemas constructivos, y uso susceptibles. Intervenciones: enrejado sobresaliente del hueco de ventana.		El terrao es transitable y se accede a él por la vivienda sita en La Calleja 2. Posee chimenea troncocónica con sombrerete compuesto por laja de pizarra y castigadera. En el diseño de las fachadas existe un predominio del macizo frente al hueco. Carpinterías y dinteles vistos de madera. Acabado exterior encalado. Una ventana está enrejada sobresaliendo de la fachada.
PROTECCIÓN:		CONSERVACIÓN:
Núcleo urbano de Capilerilla, Sitio Histórico, BIC. Intervenciones permitidas: rehabilitación y restauración con mismos materiales y técnicas constructivas.	Buen estado de conservación aparente. Es conveniente volver a encalar la fachada.	


IDENTIFICACIÓN:		ENTORNO:
593.ARQ:Vivienda-97 Vivienda		Situado en la zona central de Capilerilla. Calles en desnivel con edificaciones agrupadas y próximas entre sí o conectadas con tinaos, con usos residencial y agropueuario, con huertos en sus proximidades.
TIPO:		DESCRIPCIÓN:
2. Construcción urbana. Vivienda. Uso residencial. Habitada.		<p>Inmueble de volumetría adaptada al desnivel del terreno, con dos plantas de alzada que tiene acceso al terrao del inmueble de la Calleja 1.</p> <p>Estructura vertical formada por muros ejecutados en piedra seca de lajas de pizarra de tamaño medio, colocadas sobre lecho de paja.</p> <p>Estructura horizontal de rollizos y alfarjías de madera sin desbastar, con capas de lajas de pizarra y malhecho.</p> <p>Cubierta formada por rollizos y alfarjías de madera sin desbastar, capas de lajas de pizarra, malhecho y launa, con beriles de pizarra con castigaderas.</p> <p>Posee chimenea troncocónica con sombrero compuesto por laja de pizarra y castigadera.</p> <p>En el diseño de las fachadas existe un predominio del macizo frente al hueco.</p> <p>Carpinterías y dinteles vistos de madera.</p> <p>Acabado exterior de color blanco ejecutado con cal y pintura. La planta primera se encuentra enfoscada y pintada.</p>
LOCALIZACIÓN:		CONSERVACIÓN:
Núcleo urbano de Capilerilla, La Tahá, Granada. Coordenadas X: 470805 Y: 4088507 La Calleja 2.		Buen estado de conservación aparente.
AUTENTICIDAD:		
<p>En el posicionamiento y adaptación al terreno, volumen y forma, diseño y composición, materiales y sistemas constructivos, y uso susceptibles .</p> <p>Intervenciones: el tinao se encuentra reforzado con una viga jácena de factura reciente.</p> <p>La fachada en planta primera ha sido enfoscada y pintada en blanco.</p>		
PROTECCIÓN:		
Núcleo urbano de Capilerilla, Sitio Histórico, BIC. Intervenciones permitidas: rehabilitación y restauración con mismos materiales y técnicas constructivas. Eliminación del enfoscado y recuperación del encalado.		


IDENTIFICACIÓN:	 	ENTORNO:
594.ARQ: Vivienda-98 Vivienda		Situado en la zona más alta de Capilerilla. Manzana edificada con calles con desnivel con inmuebles adosados entre si o conectados con tinaos, con usos residencial y agropecuario. y huertos y cultivos aterrazados con paratas de muros de piedra encajada.
TIPO:	DESCRIPCIÓN:	
2. Construcción urbana. Vivienda. Uso residencial y agropecuario. Vivienda habitada y corrales y establo en abandono.	<p>Inmueble de volumetría adaptada al desnivel del terreno, con dos plantas de alzada con tinajo que protege las puertas de planta baja de acceso a la vivienda y a las dependencias de uso agropecuario.</p> <p>Estructura vertical formada por muros ejecutados en piedra seca de lajas de pizarra de tamaño medio, colocadas sobre lecho de paja.</p> <p>Estructura horizontal de rollizos y alfarjias de madera sin desbastar, con capas de lajas de pizarra y malhecho.</p> <p>Cubierta formada por rollizos y alfarjias de madera sin desbastar, capas de lajas de pizarra, malhecho y launa, con beriles de pizarra y castigaderas.</p> <p>Posee chimenea troncocónica que ha sido enfoscada y pintada en blanco, con sombrerete compuesto por laja de pizarra circular y castigadera.</p> <p>En el diseño de las fachadas existe un predominio del macizo frente al hueco.</p> <p>Carpintería y dinteles vistos de madera .</p> <p>Acabado exterior de color blanco ejecutado con cal y pintura.</p>	
LOCALIZACIÓN:	CONSERVACIÓN:	
Núcleo urbano de Capilerilla, La Tahá, Granada. Coordenadas X: 470825 Y: 4088571 Calle Acerolo 17.	<p>Buen estado de conservación aparente en la zona residencial y mal estado de conservación y mantenimiento en la zona agropecuaria, que ha perdido el encajado y parte de los elementos del forjado techo. Tinajo con necesidad de intervención urgente.</p>	
AUTENTICIDAD:	<p>En el posicionamiento y adaptación al terreno, volumen y forma, diseño y composición, materiales y sistemas constructivos, y uso susceptibles .</p> <p>Intervenciones: El zuncho de coronación del tinajo ha sido sustituido por un madero desbastado y pintado en marrón. Los paramentos verticales del interior del tinajo de la zona pecuaria han sido retacados con mortero de cemento y se han sustituido las últimas hiladas con lajas de pizarra del mismo tamaño rejuntadas con mortero de cemento. Se ha rehabilitado la cubierta respetando los materiales y las técnicas constructivas.</p> <p>Se ha enfoscado y pintado de blanco la chimenea.</p>	
PROTECCIÓN:	<p>Núcleo urbano de Capilerilla, Sitio Histórico, BIC.</p> <p>Intervenciones permitidas: rehabilitación y restauración con mismos materiales y técnicas constructivas.</p>	


IDENTIFICACIÓN:		ENTORNO:
595.ARO: Vivienda-99 Vivienda		Situado en la zona más alta de Capilerilla. Manzana edificada con calles con desnivel con inmuebles adosados entre si o conectados con tinaos, con usos residencial y agropuecuario. y huertos y cultivos aterrazados con paratas de muros de piedra encajada.
TIPO:		DESCRIPCIÓN:
2. Construcción urbana. Vivienda. Uso residencial . Habitada.		Inmueble de volumetría adaptada al desnivel del terreno, con una planta de alzada con tinao que protege la puerta de acceso a la vivienda, muy vinculado en su volumetría a la vivienda situada en la misma calle sita en el número 4. Estructura vertical formada por muros ejecutados en piedra seca de lajas de pizarra de tamaño medio, colocadas sobre lecho de paja. Cubierta formada por rollizos y alfarjías de madera sin desbastar, capas de lajas de pizarra, malhecho y launa, con beriles de pizarra y castigaderas. Posee chimeneas troncocónicas que han sido enfoscadas y pintadas en blanco, con sombreretes compuestos por laja de pizarra circular y castigadera. En el diseño de las fachadas existe un predominio del macizo frente al hueco. Carpintería y dinteles vistos de madera . Acabado exterior de color blanco ejecutado con cal y pintura.
LOCALIZACIÓN:		CONSERVACIÓN:
Núcleo urbano de Capilerilla, La Tahá, Granada. Coordenadas X: 470824 Y: 4088556 Calle Acerolo 6.		Buen estado de conservación aparente.
AUTENTICIDAD:		
En el posicionamiento y adaptación al terreno, volumen y forma, diseño y composición, materiales y sistemas constructivos, y uso susceptibles . Intervenciones: Se ha enfoscado y pintado de blanco la chimenea. Ha sido rehabilitada		
PROTECCIÓN:		
Núcleo urbano de Capilerilla, Sitio Histórico, BIC. Intervenciones permitidas: rehabilitación y restauración con mismos materiales y técnicas constructivas.		


IDENTIFICACIÓN:		ENTORNO:	
596.ARQ:Vivienda-100 Vivienda		Situado en la zona más alta de Capilerilla. Manzana edificada con calles con desnivel con inmuebles adosados entre si o conectados con tinaos, con usos residencial y agropuecuario. y huertos y cultivos aterrazados con paratas de muros de piedra encalada.	DESCRIPCIÓN:
TIPO:			Inmueble de volumetría adaptada al desnivel del terreno, con una planta de alzada con tinao que protege la puerta de acceso a la vivienda.
2. Construcción urbana. Vivienda. Uso residencial . Habitada.		El tinao está compuesto por pilastras ejecutadas en piedra seca formadas por lajas de pizarra de tamaño medio y forjado horizontal de rollizos y alfarjias de madera sin desbastar, con capa de lajas de pizarra. Como elemneto de seguridad tiene un barandal de madera joven con escuadria.	La vivienda tiene una estructura vertical formada por muros ejecutados en piedra seca de lajas de pizarra de tamaño medio, colocadas sobre lecho de paja, que se ocultan tras el enfoscado y pintura blanca.
LOCALIZACIÓN:		Cubierta formada por rollizos y alfarjias de madera sin desbastar, capas de lajas de pizarra, malhecho y launa, con beriles de pizarra y castigaderas.	Posee chimeneas troncocónicas que han sido enfoscadas y pintadas en blanco, con sombreretes compuestos por laja de pizarra circular y castigadera.
Núcleo urbano de Capilerilla, La Tahá, Granada. Coordenadas X: 470828 Y: 4088548 Calle Acerolo 4.		En el diseño de las fachadas existe un predominio del macizo frente al hueco.	Acabado exterior de color blanco ejecutado con cal y pintura.
AUTENTICIDAD:		CONSERVACIÓN:	Buen estado de conservación aparente.
En el posicionamiento y adaptación al terreno, volumen y forma, diseño y composición, materiales y sistemas constructivos, y uso susceptibles . Intervenciones: Se ha enfoscado y pintado de blanco la fachada. Ha sido rehabilitada		PROTECCIÓN:	Núcleo urbano de Capilerilla, Sitio Histórico, BIC. Intervenciones permitidas: rehabilitación y restauración con mismos materiales y técnicas constructivas.


IDENTIFICACIÓN:		ENTORNO:
597.ARQ:Vivienda-101 Vivienda		Situado en la zona más alta de Capilerilla. Manzana edificada con calles con desnivel con inmuebles adosados entre si o conectados con tinaos, con usos residencial y agropuecuario. y huertos y cultivos aterrazados con paratas de muros de piedra encajada.
TIPO:		DESCRIPCIÓN:
2. Construcción urbana. Vivienda. Uso residencial . Habitada.		Inmueble de volumetría adaptada al desnivel del terreno, con una planta de alzada que disfruta del terrao del volumen edifiacdo esquinero entre la calle Acerolo y la calle Real de Capilerilla.
LOCALIZACIÓN:		
Núcleo urbano de Capilerilla, La Tahá, Granada. Coordenadas X: 470833 Y: 4088541 Calle Acerolo 2.		La vivienda tiene una estructura vertical formada por muros ejecutados en piedra seca de lajas de pizarra de tamaño medio, colocadas sobre lecho de paja, que se ocultan tras el enfoscado y pintura blanca en dos caras de la fachada y quedan vistas en en otra bajo la pintura.
AUTENTICIDAD:		Cubierta formada por rollizos, que dejan ver sus cabezas en la fachada, y alfarjias de madera sin desbatar, capas de lajas de pizarra, malhecho y launa, con beriles de pizarra y castigaderas.
En el posicionamiento y adaptación al terreno, volumen y forma, diseño y composición, materiales y sistemas constructivos, y uso susceptibles . Intervenciones: Se ha enfoscado y pintado de blanco algunas zonas de la fachada. Cubierta de la solana resuelta con plancha ondulada.		Posee chimeneas piramidales de base cuadrada que han sido enfoscadas y pintadas en blanco, con sombreretes compuestos por laja de pizarra y castigadera.
PROTECCIÓN:	En el diseño de las fachadas existe un predominio del macizo frente al hueco, con ventana de escasas dimensiones en la fachada sureste	
Núcleo urbano de Capilerilla, Sitio Histórico, BIC. Intervenciones permitidas: rehabilitación y restauración con mismos materiales y técnicas constructivas. Retirada del enfoscado y de la chapa ondulada. Recuperación encajado .	Carpinterías de madera y dintel visto en acceso principal.	
	Acabado exterior de color blanco ejecutado con cal y pintura.	
	CONSERVACIÓN:	
	Buen estado de conservación aparente.	


IDENTIFICACIÓN:		ENTORNO:
598.ARO: Vivienda-102 Vivienda		Situado en la vía principal de Capilerilla. Calles en desnivel con edificaciones agrupadas y próximas entre sí o conectadas con tinaos, con usos residencial y agropuecuario, con huertos aterrazados en sus proximidades.
TIPO:		DESCRIPCIÓN:
2. Construcción urbana. Vivienda. Uso residencial. Habitada.		 <p>Inmueble de volumetría adaptada al desnivel del terreno, con dos plantas de alzada . Estructura vertical formada por muros ejecutados en piedra seca de lajas de pizarra de tamaño medio, colocadas sobre lecho de paja. Estructura horizontal de rollizos y alfarjías de madera sin desbastar, con capas de lajas de pizarra y malhecho. Cubierta formada por rollizos y alfarjías de madera sin desbastar, capas de lajas de pizarra, malhecho y launa. Beriles de pizarra con castigaderas. Chimeneas troncocónicas con sombrerete formado por laja circular y castigadera. El acceso a la vivienda se encuentra protegido por un tinao construido con rollizos y alfarjías de madera sin desbastar, capas de lajas de pizarra, malhecho y beriles de lajas de pizarra, que protege las puertas de las viviendas de los números 16, 18 y 20. Se apoya sobre muro ejecutado en piedra seca con lajas de pizarra de tamaño medio. Las tres viviendas que poseen el tinao han ampliado su volumen ocupando el tinao en su planta primera. En el caso de la número 20 con cubierta ejecutada con materiales y técnicas constructivas tradicionales, aunque los rollizos no provienen del empotramiento del muro, sino que apoyan sobre los beriles originarios del inmueble. Se ha construido una pilastra esquinera de ladrillo y un pretil de seguridad de ladrillo hueco doble, ajenos a la construcción tradicional del inmueble. Carpinterías de madera. Acabado exterior irregular blanco con cal en planta primera y con áreas enfoscadas y pintadas en blanco en planta baja y en el volumen ampliado</p>
LOCALIZACIÓN:		CONSERVACIÓN:
Núcleo urbano de Capilerilla, La Tahá, Granada.		Estado de conservación medio. Patología: desplazamiento horizontal de la pilastra de ejecución más tardía. Pérdida de la pintura en algunas zonas de la fachada.
Coordenadas X: 470849 Y: 4088538		
Calle Real de Capilerilla 20.		
AUTENTICIDAD:		
En el posicionamiento y adaptación al terreno, volumen y forma, diseño y composición, materiales y sistemas constructivos, y uso susceptibles . Intervenciones: se ha construido sobre el tinao en planta primera aumentando el volumen edificado con una terraza cubierta con pilastra de ladrillo esquinera. Se ha enfoscado y pintado de blanco la fachada en planta baja. Se ha colocado un pretil de ladrillo hueco doble.		
PROTECCIÓN:		
Núcleo urbano de Capilerilla, Sitio Histórico, BIC. Intervenciones permitidas: rehabilitación y restauración con mismos materiales y técnicas constructivas tradicionales. Eliminación de enfoscado y elementos no tradicionales. Recuperación barandilla y encalado.		


IDENTIFICACIÓN:		ENTORNO:
599.ARO:Vivienda-103 Vivienda		Situado en la zona central de Capilerilla próximo a la vía principal. Calles en desnivel con edificaciones agrupadas y próximas entre sí o conectadas con tinaos, con usos residencial y agropuecuario, con huertos en sus proximidades.
TIPO:		DESCRIPCIÓN:
2. Construcción urbana. Vivienda. Uso residencial. Habitada.		<p>Inmueble de volumetría adaptada al desnivel del terreno, con dos plantas de alzada en su parte posterior y una altura en el volumen alineado a la calle..</p> <p>Estructura vertical formada por muros ejecutados en piedra seca de lajas de pizarra de tamaño medio, colocadas sobre lecho de paja.</p> <p>Estructura horizontal de rollizos y alfarjías de madera sin desbastar, con capas de lajas de pizarra y malhecho.</p> <p>Cubierta formada por rollizos y alfarjías de madera sin desbastar, capas de lajas de pizarra, malhecho y launa, con beriles de pizarra con castigaderas.</p> <p>El terrao es transitable y se accede a él por la primera planta que se encuentra retranqueada.</p> <p>En el diseño de las fachadas existe un predominio del macizo frente al hueco.</p> <p>Carpinterías y dinteles vistos de madera.</p> <p>Acabado exterior blanco con cal y pintura.</p>
LOCALIZACIÓN:		CONSERVACIÓN:
Núcleo urbano de Capilerilla, La Tahá, Granada. Coordenadas X: 470845 Y:4088559 Calle el Ciruelo 1.		Buen estado de conservación aparente.
AUTENTICIDAD:		
En el posicionamiento y adaptación al terreno, volumen y forma, diseño y composición, materiales y sistemas constructivos, y uso susceptibles. Intervenciones: actualmente se está construyendo un pilar de hormigón armado para aumentar el volumen edificado en planta primera.		
PROTECCIÓN:		
Núcleo urbano de Capilerilla, Sitio Histórico, BIC. Intervenciones permitidas: rehabilitación y restauración con mismos materiales y técnicas constructivas. Demolición del pilar de hormigón armado.		


IDENTIFICACIÓN:		ENTORNO:
600.ARQ:Vivienda-104 Vivienda		Situado en la zona central de Capilerilla. Calles en desnivel con edificaciones agrupadas y próximas entre sí o conectadas con tinaos, con usos residencial y agropecuario, con huertos en sus proximidades.
TIPO:		DESCRIPCIÓN:
2. Construcción urbana. Vivienda. Uso residencial. Habitada.		Inmueble de volumetría adaptada al desnivel del terreno, con dos plantas de alzada. Estructura vertical formada por muros ejecutados en piedra seca de lajas de pizarra de tamaño medio, colocadas sobre lecho de paja. Estructura horizontal de rollizos y alfarjías de madera sin desbastar, con capas de lajas de pizarra y malhecho.
LOCALIZACIÓN:		Cubierta formada por rollizos y alfarjías de madera sin desbastar, capas de lajas de pizarra, malhecho y launa, con beriles de pizarra con castigaderas. El acceso está cubierto con un tinao formado por rollizos y alfarjías de madera sin desbastar, con capas de lajas de pizarra y malhecho, con beriles de pizarra.
Núcleo urbano de Capilerilla, La Tahá, Granada. Coordenadas X: 470858 Y: 4088588 Calle la Viña 2.		El tinao es transitable y se accede a él por la primera planta. Que a su vez permite acceder al terrao de la casa vecina de menor altura. En el diseño de las fachadas existe un predominio del macizo frente al hueco.
AUTENTICIDAD:		Existen escasas ventanas de dimensiones reducidas Acabado exterior blanco con cal y pintura.
En el posicionamiento y adaptación al terreno, volumen y forma, diseño y composición, materiales y sistemas constructivos, y uso susceptibles .		CONSERVACIÓN:
PROTECCIÓN:		Buen estado de conservación aparente.


IDENTIFICACIÓN:		ENTORNO:
601.ARQ:Vivienda-105 Vivienda		Situado en la zona alta de Capilerilla. Calles en desnivel con edificaciones agrupadas y próximas entre sí o conectadas con tinaos, con usos residencial y agropuecuario, con huertos en sus proximidades.
TIPO:		DESCRIPCIÓN:
2. Construcción urbana. Vivienda. Uso residencial. Habitada.		Inmueble de volumetría adaptada al desnivel del terreno, con dos plantas de alzada.
LOCALIZACIÓN:		Estructura vertical formada por muros ejecutados en piedra seca de lajas de pizarra de tamaño medio, colocadas sobre lecho de paja.
Núcleo urbano de Capilerilla, La Tahá, Granada. Coordenadas X: 470838 Y: 4088575 Calle El Ciruelo 7.		Estructura horizontal de rollizos y alfarjías de madera sin desbastar, con capas de lajas de pizarra y malhecho.
AUTENTICIDAD:		Cubierta formada por rollizos y alfarjías de madera sin desbastar, capas de lajas de pizarra, malhecho y launa, con beriles de pizarra con castigaderas.
En el posicionamiento y adaptación al terreno, volumen y forma, diseño y composición, materiales y sistemas constructivos, y uso susceptibles . Intervenciones: enfoscado de las fachadas del cierre del tinao en planta primera.		El acceso está cubierto con un tinao formado por rollizos y alfarjías de madera sin desbastar, con capas de lajas de pizarra y malhecho, construido y cerrado en planta primera con muros de la misma fábrica pero enfoscados y pintados.
PROTECCIÓN:		En el diseño de las fachadas existe un predominio del macizo frente al hueco.
Núcleo urbano de Capilerilla, Sitio Histórico, BIC. Intervenciones permitidas: rehabilitación y restauración con mismos materiales y técnicas constructivas. Eliminación del enfoscado y recuperación del encalado tradicional.	Existe una ventana con carpintería de madera de dimensiones reducidas en el tinao.	
	La puerta de acceso es de madera y su dintel está formado por un rollizo encalado.	
	Acabado exterior blanco con cal y pintura.	
	CONSERVACIÓN:	
	Buen estado de conservación aparente.	


IDENTIFICACIÓN:		ENTORNO:
602.ARO: Vivienda-106 Vivienda con tinajo		Situado en la zona alta de Capilerilla. Calles con desnivel con edificaciones adosadas entre sí o conectadas con tinaos, con usos residencial y agropuecuario, con huertos aterrizados en sus proximidades.
TIPO:		DESCRIPCIÓN:
2. Construcción urbana. Tinajo. Uso urbano público. Utilizado.		Espacio urbano creado por el tinajo que cubre la calle El Ciruelo a la altura de los números 6 y 6A. El sistema constructivo consta de una estructura horizontal de vigas de rollizos y alfarjas de madera sin desbastar, con varias capas de lajas de pizarra y malhecho con barandilla metálica. La estructura vertical está formada por las fachadas enfrentadas compuestas por muro de lajas de pizarra de tamaño medio ejecutado en piedra seca sobre lecho de paja. Acabado exterior en blanco con cal y pintura.
LOCALIZACIÓN:		CONSERVACIÓN:
Núcleo urbano de Capilerilla, La Tahá, Granada. Coordenadas X: 470839 Y: 4088582 Tinajo de la calle El Ciruelo.		Buen estado de conservación aparente.
AUTENTICIDAD:		
En el posicionamiento y adaptación al terreno, volumen y forma, diseño y composición, materiales y sistemas constructivos, y uso del espacio urbano susceptibles. Intervención: colocación de bajante para asegurar la evacuación de aguas pluviales del tinajo.		
PROTECCIÓN:		
Núcleo urbano de Capilerilla, Sitio Histórico, BIC. Intervenciones permitidas: rehabilitación y restauración con mismos materiales y técnicas constructivas. Desmontado de bajante pluvial.		


IDENTIFICACIÓN:		ENTORNO:
603.ARQ:Vivienda-107 Vivienda		Situado en la zona alta de Capilerilla. Calle en desnivel con edificaciones agrupadas y próximas entre sí o conectadas con tinaos, con usos residencial y agropueuario, con paratas cultivadas en sus proximidades.
TIPO:		DESCRIPCIÓN:
2. Construcción urbana. Vivienda. Uso residencial. Habitada.		Inmueble de volumetría adaptada al desnivel del terreno, con dos plantas de alzada; la planta primera retranqueada que disfruta del terrao y de la parte superior del tinao. Estructura vertical formada por muros ejecutados en piedra seca de lajas de pizarra de tamaño medio, colocadas sobre lecho de paja, con forma curvilínea que invita la acceso y rectilínea en el límite con el balate. Estructura horizontal de rollizos y alfarjías de madera sin desbastar, con capas de lajas de pizarra y malhecho.
LOCALIZACIÓN:		Cubierta formada por rollizos y alfarjías de madera sin desbastar, capas de lajas de pizarra, malhecho y launa, con beriles de pizarra con castigaderas. Chimenea troncocónica con sombrero de laja de pizarra circular y castigadera.
Núcleo urbano de Capilerilla, La Tahá, Granada. Coordenadas X: 470855 Y: 4088596 Calle El Guindo 1.		El acceso está cubierto con un tinao formado por rollizos y alfarjías de madera sin desbastar, con capas de lajas de pizarra y malhecho, con beriles de pizarra sobre los que hay construido un peto de ladrillo calado con pilastra esquinera de ladrillo.
AUTENTICIDAD:		En el diseño de las fachadas existe un predominio del macizo frente al hueco.
En el posicionamiento y adaptación al terreno, volumen y forma, diseño y composición, materiales y sistemas constructivos, y uso susceptibles. Intervenciones: colocación de peto de ladrillo calado y pilastra de ladrillo encima del tinao.		Existe una puerta con carpintería de madera y dintel visto en planta primera que da acceso a terrao y al tianode dimensiones reducidas en el tinao. La puerta de principal es de madera y su dintel está formado por un rollizo encalado. Acabado exterior blanco con cal y pintura.
PROTECCIÓN:		CONSERVACIÓN:
Núcleo urbano de Capilerilla, Sitio Histórico, BIC. Intervenciones permitidas: rehabilitación y restauración con mismos materiales y técnicas constructivas. Eliminación del peto y recuperación de una solución tradicional.	Buen estado de conservación aparente.	



IDENTIFICACIÓN:		ENTORNO:
604.ARQ:Vivienda-108 Vivienda		Situado en la zona norte de Capilerilla. Calles en desnivel con edificaciones agrupadas y próximas entre sí o conectadas con tinaos, con usos residencial y agropecuario, con huertos cultivados en sus proximidades.
TIPO:		
2. Construcción urbana. Vivienda. Uso residencial. Habitada.		DESCRIPCIÓN:
LOCALIZACIÓN:		Inmueble de volumetría adaptada al desnivel del terreno, con dos plantas de alzada vinculada al inmueble que se encuentra enfrente con uso pecuario y desde donde se accede al huerto delantero.
Núcleo urbano de Capilerilla, La Tahá, Granada. Coordenadas X:470895 Y: 4088615 Calle El Manzano 7.		Estructura vertical formada por muros ejecutados en piedra seca de lajas de pizarra de tamaño medio, colocadas sobre lecho de paja, de forma rectilínea.
AUTENTICIDAD:		Estructura horizontal de rollizos y alfarjías de madera sin desbastar, con capas de lajas de pizarra y malhecho.
En el posicionamiento y adaptación al terreno, volumen y forma, diseño y composición, materiales y sistemas constructivos, y uso susceptibles. Intervenciones: enfoscado parcial de la fachada en planta primera.		Cubierta formada por rollizos y alfarjías de madera sin desbastar, capas de lajas de pizarra, malhecho y launa, con beriles de pizarra con castigaderas.
PROTECCIÓN:		El acceso está cubierto con un tinao formado por rollizos y alfarjías de madera sin desbastar, con capas de lajas de pizarra y malhecho, con beriles de pizarra sobre los que hay construido una planta desde donde se accede al terrao con peto de ladrillo calado y pilastras de ladrillo.
Núcleo urbano de Capilerilla, Sitio Histórico, BIC. Intervenciones permitidas: rehabilitación y restauración con mismos materiales y técnicas constructivas. Eliminación del enfoscado y recuperación del encalado tradicional.		En el diseño de las fachadas existe un predominio del macizo frente al hueco.
		Existe una puerta con carpintería de madera y dintel visto en planta primera que da acceso a terrao y al tinao de dimensiones reducidas en el tinao.
		La puerta de principal es de madera y su dintel está formado por un rollizo encalado.
		Acabado exterior blanco con cal y pintura.
		CONSERVACIÓN:
		Buen estado de conservación aparente.

IDENTIFICACIÓN:		ENTORNO:
605.ARQ:Vivienda-109 Vivienda		Situado en la vía principal de Capilerilla. Calles en desnivel con edificaciones agrupadas y próximas entre sí o conectadas con tinaos, con usos residencial y agropecuario, con huertos cultivados en sus proximidades.
TIPO:		DESCRIPCIÓN:
2. Construcción urbana. Vivienda. Uso residencial y agropecuario Habitada.		<p>Inmueble de volumetría adaptada al desnivel del terreno, con dos plantas de alzada con uso residencial en la primera y pecuario en planta baja con huerto delantero a cota superior de la calle separado de ésta por un balate construido en piedra seca sin encalar con lajas de pizarra de tamaño medio.</p> <p>Estructura vertical del inmueble formada por muros ejecutados en piedra seca de lajas de pizarra de tamaño medio, colocadas sobre lecho de paja, de forma rectilínea y encalados.</p> <p>Estructura horizontal de rollizos y alfarjías de madera sin desbastar, con capas de lajas de pizarra y malhecho.</p> <p>Cubierta formada por rollizos y alfarjías de madera sin desbastar, capas de lajas de pizarra, malhecho y launa, con beriles de pizarra con castigaderas.</p> <p>El acceso a la vivienda se realiza desde el huerto.</p> <p>En el diseño de las fachadas existe un predominio del macizo frente al hueco.</p> <p>Acabado exterior blanco con cal y pintura.</p>
LOCALIZACIÓN:		Conservación:
Núcleo urbano de Capilerilla, La Tahá, Granada. Coordenadas X:470891 Y: 4088602 Calle Real de Capilerilla 4.		Buen estado de conservación aparente.
AUTENTICIDAD:		
En el posicionamiento y adaptación al terreno, volumen y forma, diseño y composición, materiales y sistemas constructivos, y uso susceptibles. Intervenciones: construcción de peto calado de ladrillo con pilastras.		
PROTECCIÓN:		
Núcleo urbano de Capilerilla, Sitio Histórico, BIC. Intervenciones permitidas: rehabilitación y restauración con mismos materiales y técnicas constructivas. Sustitución del peto por solución tradicional.		


IDENTIFICACIÓN:		ENTORNO:
606.ARQ:Vivienda-110 Vivienda		Situado en la calle más alta del pueblo, en el límite entre lo urbano y la naturaleza. Próximos a la ampliación de la calle Humilladero donde se conectan las calles Castaño, Humilladero y Real, siendo el centro de reunión social.
TIPO:		DESCRIPCIÓN:
2. Construcción urbana. Vivienda. Uso residencial. Habitada parcialmente.		Parcela de grandes dimensiones formada por dos construcciones unidas de características distintas. Una de ellas con una planta de alzada, con un muro ejecutado en piedra seca con lajas de pizarra sin ventanas a la calle, desde donde se ve una chimenea alta. La otra de dos plantas de alzada con fachada enfoscada y pintada con puerta de acceso y ventana en planta primera. Ambas con cubiertas planas de launa, beriles de pizarra y castigaderas. Carpinterías de madera y dinteles vistos.
LOCALIZACIÓN:		CONSERVACIÓN:
Núcleo urbano de Júbar, Nevada , Granada. Coordenadas X:497143 Y:4096040 Calle Humilladero 6		Estado de conservación regular. Muro con pérdida de material en la base y gran grieta vertical esquinera.
AUTENTICIDAD:		
En el posicionamiento y adaptación al terreno, volumen y forma, diseño y composición, materiales y sistemas constructivos, y uso del espacio urbano susceptibles. Elemento discordante: bajante pluvial exterior en fachada.		
PROTECCIÓN:		
Sin protección patrimonial histórica-artística. Intervenciones permitidas: rehabilitación y restauración con mismos materiales y técnicas constructivas.		



IDENTIFICACIÓN:		ENTORNO:
607.ARQ:Vivienda-111 Vivienda		Situado en la calle más alta del pueblo, en el límite entre lo urbano y la naturaleza. Próximos a la ampliación de la calle Humilladero donde se conectan las calles Castaño, Humilladero y Real, siendo el centro de reunión social.
TIPO:		DESCRIPCIÓN:
2. Construcción urbana. Vivienda. Uso residencial. Habitada.		<p>Inmueble de uso residencial con dos accesos diferenciados entre el uso agropecuario y el uso residencial, con una composición de fachada con predominio de macizo frente al hueco, con dos ejes de composición vertical con respecto a las puertas.</p> <p>El sistema constructivo se resuelve con un muro ejecutado en piedra seca con lajas de pizarra, probablemente sobre lecho de paja, y forjados horizontales de rollizos y alfarjías de madera sin escuadría, capa de lajas de pizarra y malhecho.</p> <p>Cubierta plana de launa con beriles de pizarra y castigaderas.</p> <p>Carpinterías de las habitaciones vivideras en madera con persianas enrollables exteriores, y puerta metálica para el uso agropecuario.</p> <p>Acabado en blanco con pintura sobre enfoscado.</p>
LOCALIZACIÓN:		CONSERVACIÓN:
Núcleo urbano de Júbar, Nevada , Granada. Coordenadas X: 497156 Y: 4096042 Calle Humilladero 10		Buen estado de conservación aparente.
AUTENTICIDAD:		
<p>En el posicionamiento y adaptación al terreno, volumen y forma, diseño y composición, materiales y sistemas constructivos, y uso del espacio urbano susceptibles.</p> <p>Elemento discordante: bajante pluvial exterior en fachada, contador y cableado exterior de alumbrado público.</p> <p>Intervención: enfoscado y pintado de fachada.</p>		
PROTECCIÓN:		
Sin protección patrimonial histórica-artística. Intervenciones permitidas: rehabilitación y restauración con mismos materiales y técnicas constructivas. Eliminación bajante y reubicación de cableado. Recuperación en calado.		


IDENTIFICACIÓN:		ENTORNO:
608.ARQ:Vivienda-112 Vivienda		Situado en la calle más importante del pueblo, por ser el eje urbano que lo recorre de este a oeste. A ambos lados de la calle se sitúan manzanas de viviendas agrupadas.
TIPO:		DESCRIPCIÓN:
2. Construcción urbana. Vivienda. Uso residencial. Habitada.		Inmueble de uso residencial de una planta de alzada con huecos en fachada con dintel y jambas retacados, con una composición de fachada con predominio de macizo frente al hueco. El acceso viene precedido de una verja metálica y tiene un ventanuco al lado. El sistema constructivo se resuelve con un muro ejecutado en piedra seca con lajas de pizarra, probablemente sobre lecho de paja, y forjados horizontales de rollizos y alfarjas de madera sin escuadria, capa de lajas de pizarra y malhecho. Cubierta plana de launa con beriles de pizarra y castigaderas. Carpinterías madera. Acabado en blanco con cal y pintura sobre enfoscado.
LOCALIZACIÓN:		CONSERVACIÓN:
Núcleo urbano de Júbar, Nevada , Granada. Coordenadas X: 497208 Y: 4096010 Calle Real 12		Buen estado de conservación aparente.
AUTENTICIDAD:		
En el posicionamiento y adaptación al terreno, volumen y forma, diseño y composición, materiales y sistemas constructivos, y uso del espacio urbano susceptibles. Elemento discordante: bajante pluvial exterior en fachada y verja en acceso. Intervención: enfoscado y pintado parcial de fachada.		
PROTECCIÓN:		
Sin protección patrimonial histórica-artística. Intervenciones permitidas: rehabilitación y restauración con mismos materiales y técnicas constructivas. Eliminación bajante y recuperación encalado.		



IDENTIFICACIÓN:	 	ENTORNO:
609.ARQ:Vivienda-113 Vivienda		Situado en la calle más importante del pueblo, por ser el eje urbano que lo recorre de este a oeste. A ambos lados de la calle se sitúan manzanas de viviendas agrupadas.
TIPO:		DESCRIPCIÓN:
2. Construcción urbana. Vivienda. Uso residencial. Habitada.		<p>Inmueble de uso residencial y agropecuario de dos plantas de alzada con puertas de acceso diferenciados según usos, con una composición de fachada con predominio de macizo frente al hueco.</p> <p>La puerta de acceso al uso agropecuario está protegido por un tinajo que deja ver su sistema constructivo formado por rollizos de madera sin escuadrar y encofrado una plancha de cañas</p> <p>El sistema constructivo se resuelve con un muro ejecutado en piedra seca con lajas de pizarra, probablemente colocadas sobre lecho de paja y forjados horizontales de rollizos y alfarjías de madera sin escuadría, capa de lajas de pizarra y malhecho.</p> <p>Cubierta plana de launa con beriles de pizarra y castigaderas.</p> <p>Carpinterías madera.</p> <p>Acabado en blanco con cal y pintura sobre enfoscado, con zócalo diferenciado de color gris azulado.</p>
LOCALIZACIÓN:		CONSERVACIÓN:
Núcleo urbano de Júbar, Nevada , Granada. Coordenadas X:497209 Y: 4096015 Calle Real 17		Regular estado de conservación. Manchas de humedad en la base del muro de fachada con bofado de pintura.
AUTENTICIDAD:		
En el posicionamiento y adaptación al terreno, volumen y forma, diseño y composición, materiales y sistemas constructivos, y uso del espacio urbano susceptibles. Elemento discordante: cableado y bajante pluvial exteriores en fachada. Intervención: enfoscado y pintado de fachada con diferenciación de color en el zócalo.		
PROTECCIÓN:		
Sin protección patrimonial histórica-artística. Intervenciones permitidas: rehabilitación y restauración con mismos materiales y técnicas constructivas. Eliminación bajante y cableado, y recuperación encalado.		


IDENTIFICACIÓN:		ENTORNO:	
610.ARQ:Vivienda-114 Vivienda		Situado en la calle más importante del pueblo, por ser el eje urbano que lo recorre de este a oeste. A ambos lados de la calle se sitúan manzanas de viviendas agrupadas.	DESCRIPCIÓN:
TIPO:		<p> Inmueble de uso residencial y agropecuario de dos plantas de alzada con puertas de acceso diferenciados según usos, con una composición de fachada con predominio de macizo frente al hueco. </p> <p> El sistema constructivo se resuelve con un muro ejecutado en piedra seca con lajas de pizarra, probablemente colocadas sobre lecho de paja y forjados horizontales de rollizos y alfarjías de madera sin escuadría, capa de lajas de pizarra y malhecho. </p> <p> Cubierta plana de launa con beriles de pizarra y castigaderas asegurados con mortero de cemento. </p> <p> Carpinterías madera, barandilla y enrejado metálicos. </p> <p> Acabado en blanco con cal y pintura sobre enfoscado, con zócalo diferenciado de color gris azulado. </p>	CONSERVACIÓN:
2. Construcción urbana. Vivienda. Uso residencial. Sin habitar.		Regular estado de conservación. Manchas de humedad en la base del muro de fachada con bofado de pintura.	
LOCALIZACIÓN:		Núcleo urbano de Júbar, Nevada , Granada. Coordenadas X: 497214 Y: 4096010 Calle Real 14	AUTENTICIDAD:
<p> En el posicionamiento y adaptación al terreno, volumen y forma, diseño y composición, materiales y sistemas constructivos, y uso del espacio urbano susceptibles. </p> <p> Elemento discordante: cableado y bajante pluvial exteriores en fachada. </p> <p> Intervención: enfoscado y pintado de fachada con diferenciación de color en el zócalo, y aseguramiento de beriles y castigaderas con mortero de cemento.. </p>		PROTECCIÓN:	Sin protección patrimonial histórica-artística. Intervenciones permitidas: rehabilitación y restauración con mismos materiales y técnicas constructivas. Eliminación bajante y cableado, y recuperación enladrado.

IDENTIFICACIÓN:		ENTORNO:	
611.ARQ:Vivienda-115 Vivienda		Situado en la calle más importante del pueblo, por ser el eje urbano que lo recorre de este a oeste. A ambos lados de la calle se sitúan manzanas de viviendas agrupadas.	DESCRIPCIÓN:
TIPO:		Parcela de crujía estrecha con habitaciones engalavernadas con la vivienda colindante sita en el número 20, alberga un inmueble de uso residencial de dos plantas de alzada con puerta de acceso y ventana, con composición de fachada de predominio de macizo frente al hueco. El sistema constructivo se resuelve con un muro ejecutado en piedra seca con lajas de pizarra, probablemente colocadas sobre lecho de paja y forjados horizontales de rollizos y alfarjías de madera sin escuadría, capa de lajas de pizarra y malhecho. Cubierta plana de launa con beriles de pizarra y castigaderas asegurados con mortero de cemento, en la que se encuentra una locana. Carpinterías de madera. Acabado en blanco con cal y pintura sobre enfoscado.	
2. Construcción urbana. Vivienda. Uso residencial. Habitada.			
LOCALIZACIÓN:			
Núcleo urbano de Júbar, Nevada , Granada. Coordenadas X: 497221 Y: 4096001 Calle Real 18			
AUTENTICIDAD:			
En el posicionamiento y adaptación al terreno, volumen y forma, diseño y composición, materiales y sistemas constructivos, y uso del espacio urbano susceptibles. Elemento discordante: cableado y bajante pluvial exteriores en fachada. Intervención: enfoscado y pintado de fachada con diferenciación de color en el zócalo, y aseguramiento de beriles y castigaderas con mortero de cemento.			
PROTECCIÓN:		CONSERVACIÓN:	
Sin protección patrimonial histórica-artística. Intervenciones permitidas: rehabilitación y restauración con mismos materiales y técnicas constructivas. Eliminación bajante y cableado, y recuperación encalado.	Estado de conservación medio. Manchas de humedad en la base del muro de fachada con bofado de pintura.		




IDENTIFICACIÓN:		ENTORNO:
612.ARQ:Vivienda-116 Vivienda		<p>Situado en la calle más importante del pueblo, por ser el eje urbano que lo recorre de este a oeste. A ambos lados de la calle se sitúan manzanas de viviendas agrupadas.</p>
TIPO:		
2. Espacio urbano. Via urbana. Uso público. Utilizada.		DESCRIPCIÓN:
LOCALIZACIÓN:		
Núcleo urbano de Júbar, Nevada , Granada. Coordenadas X: 497232 Y: 4095997 Calle Real		<p>Calle que resuelve su límite urbano a través de muros de contención del terreno, que se encuentra a una cota más alta con vegetación abundante .</p> <p>El sistema constructivo se resuelve con un muro ejecutado en piedra seca con lajas de pizarra encladas.</p> <p>Al otro lado de la calle se encuentran los inmuebles.</p> <p>El pavimento es continuo cementado con una cinta empedrada en el centro.</p>
AUTENTICIDAD:		
<p>En el posicionamiento y adaptación al terreno, volumen y forma, diseño y composición, materiales y sistemas constructivos, y uso del espacio urbano susceptibles.</p> <p>Intervención: repello de cemento en alguna zona.</p>		
PROTECCIÓN:		CONSERVACIÓN:
<p>Sin protección patrimonial histórica-artística. Intervenciones permitidas: rehabilitación y restauración con mismos materiales y técnicas constructivas. Eliminación repello de cemento y recuperación enclado.</p>		<p>Estado de conservación general bueno.</p> <p>Necesita arreglo puntual en zona con pérdida de material que ha sido reparada con repello de cemento.</p>



IDENTIFICACIÓN:		ENTORNO:
613.ARQ:Vivienda-117 Vivienda		Situado en la calle más importante del pueblo, por ser el eje urbano que lo recorre de este a oeste. A ambos lados de la calle se sitúan manzanas de viviendas agrupadas.
TIPO:		DESCRIPCIÓN:
2. Construcción urbana. Establo. Uso agropecuario. Abandonado.		<p>Parcela de forma rectangular que se adapta al cambio de nivel del terreno, con una planta de alzada, con puerta de acceso y ventanuco, con composición de fachada de predominio de macizo frente al hueco.</p> <p>El sistema constructivo se resuelve con un muro ejecutado en piedra seca con lajas de pizarra y forjados horizontales de rollizos de madera sin escuadria, capa de lajas de pizarra y malhecho.</p> <p>Cubierta plana de launa con beriles de pizarra sobre hilada de factura posterior.</p> <p>Puerta con carpintería de madera y dintel visto formado por rollizo.</p> <p>Acabado en cal.</p>
LOCALIZACIÓN:		CONSERVACIÓN:
Núcleo urbano de Júbar, Nevada , Granada. Coordenadas X:497256 Y: 4095981 Calle Real 29		<p>Estado de conservación deteriorado.</p> <p>Manchas de humedad en la base del muro de fachada, grieta horizontal bajo hilada del recrecido.</p>
AUTENTICIDAD:		
<p>En el posicionamiento y adaptación al terreno, volumen y forma, diseño y composición, materiales y sistemas constructivos, y uso del espacio urbano susceptibles.</p> <p>Elemento discordante: bajante pluvial y contador exteriores en fachada.</p> <p>Intervención: recrecido de la última hilada del muro.</p>		
PROTECCIÓN:		
<p>Sin protección patrimonial histórica-artística.</p> <p>Intervenciones permitidas: rehabilitación y restauración con mismos materiales y técnicas constructivas. Eliminación bajante pluvial.</p>		

IDENTIFICACIÓN:	 	ENTORNO:
614.ARQ:Vivienda-118 Vivienda		Situado en la calle más importante del pueblo, por ser el eje urbano que lo recorre de este a oeste. A ambos lados de la calle se sitúan manzanas de viviendas agrupadas.
TIPO:		DESCRIPCIÓN:
2. Construcción urbana. Vivienda. Uso residencial. Habitada.		<p>Parcela de forma irregular que se adapta al cambio de nivel del terreno, con dos plantas de alzada, que contiene un inmueble de uso residencial y pecuario, con composición de fachada de predominio de macizo frente al hueco.</p> <p>La puerta de los animales se ve protegida por un tinao en esquina de forma triangular que desde la calle deja ver su sistema constructivo formado por rollizos de madera sin escuadrar, capa de lajas de pizarra, malhecho y launa, fruto de la prolongación de la cubierta plana, que en su vuelo tiene beriles de pizarra. A nivel de forjado de planta primera varios rollizos estructurales quedan vistos.</p> <p>El sistema constructivo vertical se resuelve con un muro ejecutado en piedra seca con lajas de pizarra, probablemente colocadas sobre lecho de paja y los forjados horizontales de rollizos de madera sin escuadría, capa de lajas de pizarra y malhecho.</p> <p>Cubierta plana de launa con beriles de pizarra y castigaderas asegurados con mortero de cemento, en la que se encuentra una chimenea troncocónica con sombrero de laja de pizarra y castigadera.</p> <p>Carpinterías de madera, tradicionales en planta baja.</p> <p>Acabado en blanco con pintura sobre enfoscado.</p>
LOCALIZACIÓN:		CONSERVACIÓN:
Núcleo urbano de Júbar, Nevada , Granada. Coordenadas X: 497244 Y: 4095973 Calle Real 26		Estado de conservación medio. Manchas de humedad en la base del muro de fachada con bofado de pintura.
AUTENTICIDAD:		
En el posicionamiento y adaptación al terreno, volumen y forma, diseño y composición, materiales y sistemas constructivos, y uso del espacio urbano susceptibles. Elemento discordante: cableado y bajante pluvial exteriores en fachada. Intervención: enfoscado y pintado de fachada y aseguramiento de beriles y castigaderas con mortero de cemento.		
PROTECCIÓN:		
Sin protección patrimonial histórica-artística. Intervenciones permitidas: rehabilitación y restauración con mismos materiales y técnicas constructivas. Eliminación bajante y cableado, y recuperación encalado.		

IDENTIFICACIÓN:		ENTORNO:
615.ARQ:Vivienda-119 Vivienda		Situado en la calle más importante del pueblo, por ser el eje urbano que lo recorre de este a oeste. A ambos lados de la calle se sitúan manzanas de viviendas agrupadas.
TIPO:		DESCRIPCIÓN:
2. Construcción urbana. Vivienda. Uso residencial. Habitada.		<p>Parcela de forma irregular que se adapta al cambio de nivel del terreno, con tres plantas de alzada a calle Real y dos a calle Humilladero, que contiene un inmueble de uso residencial, con composición con predominio de macizo frente al hueco.</p> <p>El sistema constructivo vertical se resuelve con un muro ejecutado en piedra seca con lajas de pizarra, probablemente colocadas sobre lecho de paja y los forjados horizontales de rollizos de madera sin escuadría, capa de lajas de pizarra y malhecho.</p> <p>Cubierta plana de launa con beriles de pizarra y castigaderas asegurados con mortero de cemento, en la que se encuentra una chimenea troncocónica con sombrero de laja de pizarra y castigadera.</p> <p>Carpinterías de madera, tradicionales en planta baja.</p> <p>Acabado en blanco con pintura sobre enfoscado con diferenciación de zócalo con tratamiento a la tirolesa de color gris azulado..</p>
LOCALIZACIÓN:		CONSERVACIÓN:
Núcleo urbano de Júbar, Nevada , Granada. Coordenadas X: 497173 Y: 4096024 Calle Real 7		Estado de conservación medio. Manchas de humedad en la base del muro de fachada con bofado de pintura.
AUTENTICIDAD:		
<p>En el posicionamiento y adaptación al terreno, volumen y forma, diseño y composición, materiales y sistemas constructivos, y uso del espacio urbano susceptibles.</p> <p>Elemento discordante: cableado exterior en fachada.</p> <p>Intervención: enfoscado y pintado de fachada con diferenciación de zócalo a la tirolesa de color gris azulado.</p>		
PROTECCIÓN:		
Sin protección patrimonial histórica-artística. Intervenciones permitidas: rehabilitación y restauración con mismos materiales y técnicas constructivas. Recuperación enladrado.		



IDENTIFICACIÓN:		ENTORNO:
616.ARQ:Vivienda-120 Vivienda		Situado en la calle sur de la zona central del pueblo en el límite entre lo urbano y el espacio agrícola.
TIPO:		DESCRIPCIÓN:
2. Construcción urbana. Vivienda. Uso residencial. Habitada.		<p>Parcela de forma irregular que acoge un inmueble exento de dos plantas de alzada, excepto en una esquina que tiene una altura, donde se sitúa una terraza cubierta con una pérgola. Sus fachadas al norte y al oeste carecen de huecos. La fachada oriental tiene dos puertas a distinto nivel. Para poder acceder a la puerta de planta primera se ha construido una escalera exterior habiendo empotrado tres viguetas prefabricadas en el muro, para crear la meseta, quedando la puerta de planta baja justo debajo.</p> <p>El sistema constructivo vertical se resuelve con un muro ejecutado en piedra seca con lajas de pizarra, probablemente colocadas sobre lecho de paja y los forjados horizontales de rollizos de madera sin escuadría, capa de lajas de pizarra y malhecho.</p> <p>Cubierta plana de launa con beriles de pizarra y castigaderas asegurados con mortero de cemento.</p> <p>Carpinterías de madera y barandilla metálica.</p> <p>Pérgola compuesta por rollizos de madera sin escuadrar empotrados en pilastras, y chapa ondulada.</p> <p>Acabado en blanco con cal y pintura sobre enfoscado en la base del muro.</p> <p>Por la ausencia de huecos en fachada se puede intuir que en su origen funcionó de silo o almacén agrícola.</p>
LOCALIZACIÓN:		
Núcleo urbano de Júbar, Nevada, Granada. Coordenadas X: 497146 Y: 4095997 Calle Huertos (calle Real 2 (D) según catastro).		
AUTENTICIDAD:		CONSERVACIÓN:
<p>En el posicionamiento y adaptación al terreno, volumen y forma, diseño y composición, materiales y sistemas constructivos, y uso del espacio urbano susceptibles.</p> <p>Elementos discordantes: bajantes pluviales, cableado y contador exteriores en fachada.</p> <p>Intervención: construcción de escaleras exteriores y pérgola. Enfoscado y pintado de fachada en la base del muro.</p>		<p>Estado de conservación medio. Muros con pandeo. Manchas de humedad en la base del muro de fachada.</p>
PROTECCIÓN:		
<p>Sin protección patrimonial histórica-artística.</p> <p>Intervenciones permitidas: rehabilitación y restauración con mismos materiales y técnicas constructivas. Retirada de la pérgola y demolición escaleras exteriores.</p>		



IDENTIFICACIÓN:		ENTORNO:
617.ARQ:Vivienda-121 Vivienda con tinajo		Situada en la parte baja del núcleo, en la salida del camino de Los Molinos, en una zona quebrada y en contacto con la zona rural.
TIPO:		
2. Construcción urbana. Vivienda y cuadra.		DESCRIPCIÓN:
LOCALIZACIÓN:		Edificio compuesto de tres volúmenes y adaptado al fuerte desnivel entre la parte alta de la parcela y la baja. En la parte alta se sitúan un volume de una sola planta con hueco de entrada a la zona de vivienda. En la zona intermedia, el volumen más grande, con planta baja y primera. En aquella, y justo en una curva muy pronunciada del camino, se sitúa el acceso a la cuadra. Esta dispone de dos estancias, la primera de gran tamaño y con hueco reducido en el lateral y la segunda menor y sin ventilación más que por la puerta de acceso. Finalmente, el volume inferior, de una sola planta, dispone de acceso propio mediante escalones labrados en la roca y un hueco lateral de tamaño pequeño.
Coordenadas: X: 500499 Y: 4098446 Camino de los Molinos s/n Bayárcal		La planta primera dispone de un gran tinajo-terracea cubierto con forjado de rollizos, alfargia y lajas de pizarra, como el resto de los forjados del edificio. Cubierta de launa, con beriles y castigaderas.
AUTENTICIDAD:		Aparentemente no está en uso la zona de vivienda, ni la de cuadra, que está abierta y accesible.
En el posicionamiento y adaptación al terreno, volumen y forma, diseño y composición, materiales y sistemas constructivos, y uso de la edificación. No tiene uso aparente, aunque está bien conservada.		Se trata de uno de los pocos ejemplos de arquitectura tradicional original que quedan en el núcleo de Bayárcal..
PROTECCIÓN:		CONSERVACIÓN:
Actualmente no dispone de protección alguna. Actuaciones permitidas: Restauración, mantenimiento y rehabilitación del interior de las viviendas anejas, con métodos y materiales tradicionales.	Fotografía: Jose M. Visedo	A pesar de parecer en desuso, los forjados e estructuras se encuentran en muy buen estado y parece haber sido objeto de actuaciones de restauración no hace mucho tiempo.


IDENTIFICACIÓN:	 	ENTORNO:
618.ARQ:Vivienda-122 Vivienda		<p>En el limite entre lo construido y el espacio natural se encuentra esta manzana urbana ubicada en la cota más alta del Barrio Alto, desde se dominan las vistas sobre Cástaras y el centro del barrio en el que se encuentran las ruinas de edificaciones existentes anteriormente.</p>
TIPO:	DESCRIPCIÓN:	
2. Construcción urbana. Vivienda. Uso residencial. Abandonada.	<p>Inmueble de volumetría adaptada al desnivel del terreno, con dos plantas de alzada, en parcela de forma irregular rectilínea con fachada principal presidida de un tinaco con dos plantas, con su parte superior dividida en una terraza cubierta y un volumen cerrado .</p>	
LOCALIZACIÓN:	<p>En la composición de las fachadas existe un predominio del macizo frente al hueco.</p>	
Anexo del núcleo urbano de Cástaras , Granada.	<p>Estructura vertical formada por muros y pilastras de lajas de pizarra de tamaño medio, probablemente en su origen colocadas sobre lecho de paja. Estructura horizontal de vigas de rollizos y alfarjías de madera sin desbastar, lajas de pizarra y capa de malhecho.</p>	
Coordenadas X: 477139 Y: 4087856 Barrio Alto 37 y 38 .	<p>Cubierta plana de launa con beriles de pizarra y castigaderas.</p>	
AUTENTICIDAD:	<p>Chimenea troncocónica con sombrero de laja de pizarra y castigadera.</p>	
<p>En el posicionamiento y adaptación al terreno, volumen y forma, diseño y composición, materiales y sistemas constructivos, y uso susceptibles .</p>	<p>Carpinterías y barandilla de madera.</p>	
PROTECCIÓN:	<p>Cubierta plana de launa con beriles de pizarra y castigaderas.</p>	
Barrio Alto de Cástaras, Sitio Histórico, BIC. Intervenciones permitidas: rehabilitación y restauración con mismos materiales y técnicas constructivas.	<p>Chimenea troncocónica con sombrero de laja de pizarra circular y castigadera.</p>	
	<p>Carpinterías y barandilla de madera..</p>	
	<p>Acabado exterior enlucado en muy mal estado con una pequeña zona enfoscada.</p>	
	CONSERVACIÓN:	
	<p>Estado de conservación malo, precisa de intervención urgente. Patologías graves diversas.</p>	


IDENTIFICACIÓN:	 	ENTORNO:
619.ARQ:Vivienda-123 Vivienda		Situado en la zona oeste de Mairena en el proximidades a la carretera que conecta con Nechite, en el límite urbano con los cultivos, situado en las cotas más altas del pueblo donde las manzanas edificadas se conectan con calles que salvan las pendientes.
TIPO:	DESCRIPCIÓN:	
2. Construcción urbana. Vivienda. Uso residencial. Habitada.	Inmueble de volumetría adaptada al desnivel del terreno, con una planta de alzada en su lado norteño y dos plantas vistas en las fachadas oriental y sur. La planta alta dedicada a estancias vivideras con puerta principal a calle San Antón, y las situadas en cotas más bajas, antiguamente de uso pecuario, con acceso diferenciado.	
LOCALIZACIÓN:	En su composición se aprecia un predominio del macizo frente al hueco en fachadas. Ventanas de dimensiones reducidas, de proporciones diversas sin respetar reglas compositivas.	
Núcleo urbano de Mairena, Nevada, Granada. Coordenadas X: 496052 Y: 4095481 Calle San Antón 17	Estructura vertical formada por muros de lajas de pizarra de tamaño medio sobre lecho de paja en piedra seca.	
AUTENTICIDAD:	Estructura horizontal de vigas de rollizos y alfarjías de madera sin desbatar sobre la que descansan superficie de lajas de pizarra y capa de malhecho.	
En el posicionamiento y adaptación al terreno, volumen y forma, diseño y composición, materiales y sistemas constructivos, y usos de la edificación. Se aprecian intervenciones actuales en el aseguramiento de beriles y castigaderas con mortero de cemento. No se ha respetado el encalado de los muros de piedra en fachadas, habiendo partes enfoscadas y pintadas en blanco. Se han colocado bajante pluvial.	Cubierta plana de launa con beriles de pizarra y castigaderas aseguradas con mortero de cemento.	
PROTECCIÓN:	Chimenea de base cuadrada con sombrero de laja de pizarra y castigadera.	
Núcleo urbano de Mairena. Intervenciones permitidas: rehabilitación y restauración con mismos materiales y técnicas constructivas. Eliminación de elementos carentes de autenticidad.	Carpinterías de madera. Acabado exterior en blanco con cal y pintura.	
		CONSERVACIÓN:
	Buen estado de conservación aparente.	



IDENTIFICACIÓN:	 	ENTORNO:
620.ARQ:Vivienda-124 Vivienda		<p>Situado en la zona oeste de Mairena en el proximidades a la carretera que conecta con Nechite, en el límite urbano con los cultivos, situado en las cotas medias del pueblo donde las manzanas edificadas se conectan con calles que salvan las pendientes.</p>
TIPO:	DESCRIPCIÓN:	
2. Construcción urbana. Vivienda. Uso residencial. Habitada.	<p> Inmueble de volumetría adaptada al desnivel del terreno, con una planta de alzada a calle Ermita y dos a calle Almendrillos, hacia donde abren sus huecos de iluminación. En su composición se aprecia un predominio del macizo frente al hueco en fachadas. Estructura vertical formada por muros ejecutados en piedra seca de lajas de pizarra de tamaño medio y grande. Estructura horizontal de vigas de rollizos y alfarjías de madera sin desbistar sobre la que descansan superficie de lajas de pizarra, capa de malhecho y de launa, conformando la cubierta con beriles de pizarra y castigaderas asegurados con mortero de cemento. Chimenea transformada terminada con sombrero tradicional de laja de pizarra horizontal y beril. Carpinterías de madera. Acabado exterior encalado. </p>	
LOCALIZACIÓN:	CONSERVACIÓN:	
Núcleo urbano de Mairena, Nevada, Granada. Coordenadas X: 496045 Y: 4095527 Calle Ermita.	<p>Buen estado de conservación aparente.</p>	
AUTENTICIDAD:	<p> En el posicionamiento y adaptación al terreno, volumen y forma, diseño y composición, materiales y sistemas constructivos, y usos de la edificación. Intervención: aseguramiento de beriles y castigaderas con mortero de cemento. Sustitución de chimenea. </p>	
PROTECCIÓN:	<p> Núcleo urbano de Mairena. Intervenciones permitidas: rehabilitación y restauración con mismos materiales y técnicas constructivas. </p>	



IDENTIFICACIÓN:	 	ENTORNO:
621.ARQ:Vivienda-125 Vivienda		<p>Situado en la zona central de Mairena en el proximidades a la plaza de la iglesia, con alta densidad de manzanas edificadas se conectan con calles que salvan las pendientes.</p>
TIPO:	DESCRIPCIÓN:	
2. Construcción urbana. Vivienda. Uso residencial. Habitada.	<p>Inmueble de volumetría adaptada al desnivel del terreno, con dos plantas de alzada, que en su fachada posterior a la Plaza de la Iglesia queda rehundido.</p> <p>Tratamiento muy diferente entre las fachadas principal y posterior. La fachada principal cuenta con la puerta de acceso a la zona vividera y balcón en planta primera. En la trasera su composición se basa en un predominio del macizo frente al hueco, teniendo un ventanuco enrejado con barrotes verticales de madera y un acceso de uso pecuario a más bajo nivel que la vía pública.</p> <p>Estructura vertical formada por muros de lajas de pizarra de tamaño medio sobre lecho de paja en piedra seca.</p> <p>Cubierta plana de launa con beriles de pizarra y castigaderas aseguradas con mortero de cemento.</p> <p>Chimenea troncocónica con sombrero de laja de pizarra y castigadera.</p> <p>Carpinterías de madera.</p> <p>Acabado exterior en blanco con cal y pintura.</p>	
LOCALIZACIÓN:	CONSERVACIÓN:	
Núcleo urbano de Mairena, Nevada, Granada. Coordenadas X: 496210 Y: 4095543 Calle Zacatín	<p>Buen estado de conservación aparente en zona residencial y regular en zona pecuaria.</p>	
AUTENTICIDAD:	<p>En el posicionamiento y adaptación al terreno, volumen y forma, diseño y composición, materiales y sistemas constructivos, y usos de la edificación.</p> <p>Se aprecian intervenciones actuales en el aseguramiento de beriles y castigaderas con mortero de cemento.</p> <p>No se ha respetado el encalado de los muros de piedra en fachadas, habiendo partes enfoscadas y pintadas en blanco.</p> <p>Se han colocado bajantes pluviales.</p>	
PROTECCIÓN:	<p>Núcleo urbano de Mairena.</p> <p>Intervenciones permitidas: rehabilitación y restauración con mismos materiales y técnicas constructivas. Eliminación de elementos carentes de autenticidad.</p>	

Identificación:	  	ENTORNO:
622.ARQ:Vivienda-126 Vivienda		Situado en la zona oriental de Mairena en el proximidades a la plaza de la iglesia, con alta densidad de manzanas edificadas se conectan con calles que salvan las pendientes.
Tipo:		DESCRIPCIÓN:
2. Construcción urbana. Vivienda. Uso residencial. Habitada.		<p>Popularmente conocida como “Casa Tejao”, se trata de una casa señorial con más de 1000 m² de parcela, que anteriormente fue molino.</p> <p>Edificio construido en mampostería y ladrillo de alfar, con dos alas diferenciadas, adosadas, perpendiculares entre si, de diferentes alturas. Al este presenta un módulo de dos alturas, escalonado, con terraza al sur y cubierta plana con alero de teja árabe en la norte. El ala oeste, de dos alturas, presenta cubierta a dos aguas de teja árabe (más baja en los extremos) con impermeabilización exterior. La fachada sur está construida con machones e hiladas de ladrillo y cajones de mampostería enfoscados. En la planta superior, destacan tres balcones con barandilla, con azulejos sobre dintel. La fachada lateral presenta machones de ladrillo y cajones sin enfoscar, mientras que en la fachada N, completamente enfoscada, destacan dos balcones gemelos con barandilla y una ventana enrejada con repisa y tejadillo. Gran zaguán repartidor en el interior</p>
Localización:		CONSERVACIÓN:
Núcleo urbano de Mairena, Nevada, Granada.		Según áreas.
Coordenadas X: 496285 Y: 4095575		
Calle Iglesia 14		
Autenticidad:		
<p>En el posicionamiento y adaptación al terreno, volumen y forma, diseño y composición, materiales y sistemas constructivos, y usos de la edificación.</p> <p>Se aprecian intervenciones actuales en el aseguramiento de beriles y castigaderas con mortero de cemento.</p> <p>No se ha respetado el encalado de los muros de piedra en fachadas, habiendo partes enfoscadas y pintadas en blanco.</p> <p>Se han colocado bajantes pluviales.</p>		
Protección:		
Núcleo urbano de Mairena. Intervenciones permitidas: rehabilitación y restauración con mismos materiales y técnicas constructivas. Eliminación de elementos carentes de autenticidad.		


IDENTIFICACIÓN:		ENTORNO:
623.ARQ:Vivienda-127 Vivienda		Situado en la zona oriental de Mairena en el proximidades a la plaza de la iglesia, con alta densidad de manzanas edificadas se conectan con calles que salvan las pendientes.
TIPO:		DESCRIPCIÓN:
2. Construcción urbana. Vivienda. Uso residencial. Habitada.		<p>Inmueble que se adapta con su volumetría al cambio de nivel de la calle. Tiene dos plantas de alzada Resuelve el encuentro en esquina entre las calles Erilla y Zacatín con un tinajo de forma triangular, que deja entrever el sistema constructivo de la cubierta desde la vía pública.</p> <p>Consta de dos plantas de alzada, la más baja dedicada al uso pecuario y la primera a estancias vivideras.</p> <p>El sistema constructivo vertical es de muros ejecutados en piedra seca de lajas de pizarra, probablemente colocados sobre lecho de paja.</p> <p>La cubierta está ejecutada con rollizos de madera y alfarjas sin desbastar con capa de lajas de pizarra, malhecho y launa. Consta de beriles de lajas de pizarra con castigaderas.</p> <p>Carpinterías de madera.</p>
LOCALIZACIÓN:		CONSERVACIÓN:
Núcleo urbano de Mairena, Nevada, Granada. Coordenadas X: 496217 Y: 4095522 Calle Zacatín 4		<p>Estado de conservación medio aparente.</p> <p>Las carpinterías necesitan tratamiento de conservación.</p>
AUTENTICIDAD:		
<p>En el posicionamiento y adaptación al terreno, volumen y forma, diseño y composición, materiales y sistemas constructivos, y usos de la edificación.</p> <p>No se ha respetado el encalado de los muros de piedra en fachadas, habiendo partes enfoscadas y pintadas en blanco.</p>		
PROTECCIÓN:		
Núcleo urbano de Mairena. Intervenciones permitidas: rehabilitación y restauración con mismos materiales y técnicas constructivas. Eliminación de enfoscado y recuperación de encalado.		


IDENTIFICACIÓN:		ENTORNO:
624.ARO: Vivienda-128 Vivienda		<p>Situado en el centro del núcleo urbano de Nechite en el Barrio de la Iglesia, rodeada de manzanas edificadas que se conectan con calles que salvan grandes pendientes.</p>
TIPO:		DESCRIPCIÓN:
2. Construcción urbana. Vivienda. Uso residencial. Habitada.		<p>Inmueble de volumetría adaptada al desnivel de la calle Agua en su encuentro con la calle Calvario. Consta de dos plantas de alzada, con dos accesos diferenciados entre los usos residencial y agropecuario.</p> <p>En su composición se aprecia un predominio del macizo frente al hueco en fachada sin seguimiento de reglas compositivas .</p> <p>Estructura vertical formada por muros ejecutados en piedra seca de lajas de pizarra de tamaño medio probablemente sobre lecho de paja .</p> <p>Estructura horizontal de vigas de rollizos y alfarjías de madera sin desbatar sobre la que descansan superficie de lajas de pizarra y capa de malhecho.</p> <p>Cubierta plana de launa con beriles de pizarra y castigaderas aseguradas con mortero de cemento. Posee una locana, que parece ser de construcción posterior.</p> <p>Chimenea de base cuadrada con sombrero de laja de pizarra y castigadera.</p> <p>Carpinterías de madera.</p> <p>Acabado exterior en blanco con cal y pintura.</p>
LOCALIZACIÓN:		CONSERVACIÓN:
Barrio de la Iglesia, núcleo urbano de Nechite, Válór, Granada.		<p>Buen estado de conservación aparente.</p>
Coordenadas X: 493733 Y: 4095455 Calle del Agua 15.		
AUTENTICIDAD:		
<p>En el posicionamiento y adaptación al terreno, volumen y forma, diseño y composición, materiales y sistemas constructivos, y usos de la edificación.</p> <p>Intervenciones: enfoscado y pintado de la fachada, con diferenciación en el color del zócalo; aseguramiento de los beriles y castigaderas con mortero de cemento.</p> <p>Elementos discordantes: bajante pluvial y cableado de alumbrado público exteriores por fachada.</p>		
PROTECCIÓN:		
<p>Normativa: PGOU de Válór. Sin protección específica.</p> <p>Intervenciones permitidas: rehabilitación y restauración con mismos materiales y técnicas constructivas. Eliminación de elementos discordantes. Recuperación en calado.</p>		


IDENTIFICACIÓN:		ENTORNO:
625.ARQ:Vivienda-129 Vivienda		<p>Situado en las cotas más altas de Nechite, en el Barrio de San Blas, desde donde se aprecian vistas sobre los barrios de la Iglesia y Santa Lucía, en un entorno inmediato; y más en la lejanía pueblos de la Contraviesa, Sierra de Gádor y Sierra Nevada.</p>
TIPO:		DESCRIPCIÓN:
<p>2. Construcción urbana. Vivienda. Uso residencial. Habitada</p>		<p>Inmueble de volumetría adaptada al desnivel de la calle de la Sierra en su encuentro con la calle San Blas, que se compone de dos prismas de base rectangular de distinta altura que se yuxtaponen, manifestándose con un salto en los terrazos y en las fachadas.</p> <p>En su composición se aprecia un predominio del macizo frente al hueco en fachadas sin seguimiento de reglas compositivas, siendo los huecos escasos en las zonas reservadas al uso agropecuario.</p> <p>Estructura vertical formada por muros ejecutados en piedra seca de lajas de pizarra de tamaño medio, probablemente colocados sobre lecho de paja.</p> <p>Estructura horizontal de vigas de rollizos de madera sin desbistar sobre la que descansan superficie de lajas de pizarra y capa de malhecho, formando la cubierta plana de launa con beriles de pizarra y castigaderas.</p> <p>Tiene dos chimeneas prismáticas de base cuadrada con sombrero de laja de pizarra y castigadera.</p> <p>Carpinterías de madera.</p> <p>Acabado exterior blanco con cal y pintura.</p>
LOCALIZACIÓN:		
<p>Barrio de San Blas, Nechite, Valor, Granada.</p> <p>Coordenadas X:493755 Y: 4095705</p> <p>Calle San Blas 1</p>		<p>Estructura vertical formada por muros ejecutados en piedra seca de lajas de pizarra de tamaño medio, probablemente colocados sobre lecho de paja.</p>
AUTENTICIDAD:		CONSERVACIÓN:
<p>En el posicionamiento y adaptación al terreno, volumen y forma, diseño y composición, materiales y sistemas constructivos, y usos de la edificación.</p> <p>Elemento discordante: poste sobre esquina del terrazo a calle de la Sierra.</p> <p>Intervenciones: enfoscado y pintado de los muros de fachada y aseguramiento de beriles y castigaderas con mortero de cemento.</p>		<p>Buen estado de conservación aparente.</p>
PROTECCIÓN:		
<p>Normativa: PGOU de Valor. Sin protección específica.</p> <p>Intervenciones permitidas: rehabilitación y restauración con mismos materiales y técnicas constructivas. Eliminación de enfoscado y recuperación de encalado.</p>		


IDENTIFICACIÓN:	 	ENTORNO:
626.ARQ:Vivienda-130 Vivienda		<p>Situado en las cotas más altas de Nechite, en el Barrio de San Blas, desde donde se aprecian vistas sobre los barrios de la Iglesia y Santa Lucía, en un entorno inmediato; y más en la lejanía pueblos de la Contraviesa, Sierra de Gádor y Sierra Nevada.</p>
Tipo:	DESCRIPCIÓN:	
2. Construcción urbana. Vivienda. Uso residencial. Habitada parcialmente.	<p>Inmueble de volumetría adaptada al desnivel de la calle de las Eras con un pequeño huerto a más altura que el nivel de la calle, separado de ésta con un muro ejecutado en piedra seca de lajas de pizarra de tamaño medio y grande con acabado encalado.</p> <p>Su planta es de trazado en L con uso residencial, estando habitada sólo una parte y quedando abandonada la gran mayoría de su superficie.</p> <p>En su composición se aprecia un predominio del macizo frente al hueco en fachadas sin seguimiento de reglas compositivas.</p> <p>Estructura vertical formada por muros ejecutados en piedra seca de lajas de pizarra de tamaño medio, probablemente colocados sobre lecho de paja.</p> <p>Estructura horizontal de vigas de rollizos de madera sin desbastar sobre la que descansan superficie de lajas de pizarra y capa de malhecho, y en su planta primera formando la cubierta plana de launa con beriles de pizarra y castigaderas.</p> <p>Carpinterías de madera.</p> <p>Acabado exterior blanco con cal y pintura.</p>	
LOCALIZACIÓN:	CONSERVACIÓN:	
Barrio de San Blas, Nechite, Valor, Granada. Coordenadas X: 493767 Y: 4095733 Calle de las Eras 3	<p>Mal estado de conservación. Necesita medidas urgentes de conservación y mantenimiento. Grieta vertical en muro de planta primera.</p>	
AUTENTICIDAD:	<p>En el posicionamiento y adaptación al terreno, volumen y forma, diseño y composición, materiales y sistemas constructivos, y usos de la edificación.</p> <p>Elemento discordante: bajante pluvial</p> <p>Intervenciones: enfoscado de los muros de fachada y aseguramiento de beriles y castigaderas con mortero de cemento.</p>	
PROTECCIÓN:	<p>Normativa: PGOU de Valor. Sin protección específica. Intervenciones permitidas: rehabilitación y restauración con mismos materiales y técnicas constructivas. Eliminación de enfoscado y recuperación de encalado.</p>	


IDENTIFICACIÓN:		ENTORNO:
627.ARQ:Vivienda-131 Vivienda		Situado en el barrio de Santa Lucía, al este del barrio de la Iglesia, conformado por manzanas de forma irregular que se adaptan a las curvas de nivel del terreno conectadas por calles que salvan grandes pendientes.
TIPO:		DESCRIPCIÓN:
2. Construcción urbana. Vivienda. Uso residencial. Habitada.		Inmueble de volumetría adaptada al desnivel de la calle Fuente Martín. Consta de dos plantas de alzada, con dos accesos diferenciados entre los usos residencial y agropecuario, a distinta altura y separados por un tinajo. En su composición se aprecia un predominio del macizo frente al hueco en fachada sin seguimiento de reglas compositivas, en algunos paramentos verticales aún se puede leer la mampostería. Estructura vertical formada por muros ejecutados en piedra seca de lajas de pizarra de tamaño medio probablemente sobre lecho de paja. Estructura horizontal de vigas de rollizos y alfarjías de madera sin desbistar sobre la que descansan superficie de lajas de pizarra y capa de malhecho. Cubierta plana de launa con beriles de pizarra y castigaderas. Chimenea de base cuadrada con sombrero de laja de pizarra y castigadera. Carpinterías de madera. Acabado exterior en blanco con cal y pintura.
LOCALIZACIÓN:	 	CONSERVACIÓN:
Barrio de santa Lucía, núcleo urbano de Nechite, Válor, Granada.		Buen estado de conservación aparente.
Coordenadas X: 493818 Y: 4095551 Calle Fuente Martín 15.		
AUTENTICIDAD:		
En el posicionamiento y adaptación al terreno, volumen y forma, diseño y composición, materiales y sistemas constructivos, y usos de la edificación. Intervenciones: enfoscado y pintado de fachada Elementos discordantes: bajante pluvial.		
PROTECCIÓN:		
Normativa: PGOU de Válor. Sin protección específica. Intervenciones permitidas: rehabilitación y restauración con mismos materiales y técnicas constructivas. Eliminación de elementos discordantes. Recuperación enladrado.		


IDENTIFICACIÓN:		ENTORNO:
628.ARQ:Vivienda-132 Vivienda		<p>Situado en el barrio de Santa Lucía, al este del barrio de la Iglesia, conformado por manzanas de forma irregular que se adaptan a las curvas de nivel del terreno conectadas por calles que salvan grandes pendientes.</p>
TIPO:		DESCRIPCIÓN:
2. Construcción urbana. Vivienda. Uso residencial. Deshabitada.		<p>Immune de volumetria adaptada al desnivel de la calle Santa Lucía. Consta de dos plantas de alzada, con dos accesos diferenciados entre los usos residencial y agropecuario, a distinta altura. De planta rectangular la casa se divide dos volúmenes diferenciados a distinta altura. Aunque en la composición de las fachadas se aprecia un predominio del macizo frente al hueco las ventanas son de grandes dimensiones.</p>
LOCALIZACIÓN:		<p>Comparte con el inmueble colindante un pequeño patio delantero que posee un muro de contención de piedra encalado que contrasta con el colorido de la vegetación.</p>
Barrio de santa Lucía, núcleo urbano de Nechite, Válor, Granada. Coordenadas X: 493860 Y: 4095501 Calle Santa Lucía 11.		<p>Estructura vertical formada por muros ejecutados en piedra seca de lajas de pizarra de tamaño medio probablemente sobre lecho de paja .</p>
AUTENTICIDAD:		<p>Estructura horizontal de vigas de rollizos y alfarjías de madera sin desbatar sobre la que descansan superficie de lajas de pizarra y capa de malhecho.</p>
<p>En el posicionamiento y adaptación al terreno, volumen y forma, diseño y composición, materiales y sistemas constructivos, y usos de la edificación. Intervenciones: enfoscado y pintado de fachada con distinción de color en el zócalo. Elementos discordantes: bajante pluvial.</p>		<p>Cubierta plana de launa con beriles de pizarra y castigaderas.</p>
PROTECCIÓN:		<p>Chimenea de base cuadrada con sombrerete de laja de pizarra y castigadera en muy mal estado.</p>
<p>Normativa: PGOU de Válor. Sin protección específica. Intervenciones permitidas: rehabilitación y restauración con mismos materiales y técnicas constructivas. Eliminación de elementos discordantes. Recuperación encalado.</p>	<p>Carpinterías de madera con despiece tradicional, algunas pintadas en celeste.</p>	
	<p>Acabado exterior en blanco con cal y pintura, con diferenciación de color en el zócalo.</p>	
	CONSERVACIÓN:	
	<p>Regular estado de conservación aparente.</p>	


IDENTIFICACIÓN:		ENTORNO:
629.ARQ:Vivienda-133 Vivienda		<p>Manzana urbana ubicada en el centro del pueblo, próxima a la zona comercial de la plaza de la iglesia. Calles que salvan gran desnivel y parcelas de planta rectangular que se adaptan al terreno, con fachadas estrechas.</p>
TIPO:		DESCRIPCIÓN:
<p>2. Construcción urbana. Vivienda. Uso terciario Utilizada.</p>		<p>Inmueble de volumetría adaptada al desnivel del terreno, con dos plantas de alzada, en parcela de forma rectangular alargada con fachada al exterior situada en el lado menor, compuesta por dos huecos, puerta y balcón.</p> <p>Estructura vertical formada por muros de lajas de pizarra de tamaño medio, probablemente en su origen colocadas sobre lecho de paja. Estructura horizontal de vigas de rollizos y alfarjías de madera sin desbastar, lajas de pizarra y capa de malhecho.</p> <p>Cubierta plana de launa con beriles de pizarra y castigaderas.</p> <p>Carpinterías y dinteles vistos de madera.</p> <p>Acabado exterior en blanco, con cal y pintura.</p> <p>Manzana urbana ubicada en el centro del pueblo, próxima a la zona comercial de la plaza de la iglesia. Calles que salvan gran desnivel y parcelas de planta rectangular que se adaptan al terreno, con fachadas estrechas.</p>
LOCALIZACIÓN:		CONSERVACIÓN:
<p>Núcleo urbano de Pampaneira, Barranco del Poqueira, Granada.</p> <p>Coordenadas X: 467994 Y: 4088512</p> <p>Calle Águila 1.</p>		<p>Buen estado de conservación aparente. Encalado de dinteles.</p>
AUTENTICIDAD:		
<p>En el posicionamiento y adaptación al terreno, volumen y forma, diseño y composición, materiales y sistemas constructivos, y uso susceptibles.</p> <p>Intervenciones: Adaptación de vivienda privada a alojamiento público. Elemento discordante: bajante pluvial en fachada.</p>		
PROTECCIÓN:		
<p>Núcleo urbano de Pampaneira, Conjunto Histórico, BIC. Intervenciones permitidas: rehabilitación y restauración con mismos materiales y técnicas constructivas tradicionales.</p>		


IDENTIFICACIÓN:		ENTORNO:
630.ARG:Vivienda-134 Vivienda		<p>Manzana urbana ubicada en el centro del pueblo, próxima a la zona comercial de la plaza de la iglesia. Calles que salvan gran desnivel y parcelas de planta rectangular que se adaptan al terreno, con fachadas estrechas.</p>
TIPO:		DESCRIPCIÓN:
<p>2. Construcción urbana. Vivienda. Uso residencial compartido con comercial. Utilizada.</p>		<p>Inmueble de volumetría adaptada al desnivel del terreno, con dos plantas de alzada, en parcela de forma rectangular alargada con fachada al exterior situada en el lado menor, con tinajo en esquina y terraza cubierta en planta primera.</p> <p>Estructura vertical formada por muros de lajas de pizarra de tamaño medio, probablemente en su origen colocadas sobre lecho de paja. Estructura horizontal de vigas de rollizos y alfarjías de madera sin desbastar, lajas de pizarra y capa de malhecho. En el caso del tinajo con beriles de pizarra.</p> <p>Cubierta plana de launa con beriles de pizarra y castigaderas.</p> <p>Carpinterías tradicionales y dinteles vistos de madera.</p> <p>Acabado exterior en blanco, con cal y pintura, y en algunas zonas enfoscado.</p>
LOCALIZACIÓN:		CONSERVACIÓN:
<p>Núcleo urbano de Pampaneira, Barranco del Poqueira, Granada. Coordenadas X: 467998 Y: 4088508 Calle Águila 3.</p>		<p>Buen estado de conservación aparente.</p>
AUTENTICIDAD:		
<p>En el posicionamiento y adaptación al terreno, volumen y forma, diseño y composición, materiales y sistemas constructivos, y uso susceptibles . Intervenciones: enfoscado en pilastras que ocultan las lajas de pizarra. Cubierta de la terraza con elementos discordantes.</p>		
PROTECCIÓN:		
<p>Núcleo urbano de Pampaneira, Conjunto Histórico, BIC. Intervenciones permitidas: rehabilitación y restauración con mismos materiales y técnicas constructivas. Eliminación enfoscado y sustitución cubierta planta primera del tinajo.</p>		



IDENTIFICACIÓN:		ENTORNO:
631.ARQ:Vivienda-135 Vivienda		Manzana urbana ubicada en el centro del pueblo, próxima a la zona comercial de la plaza de la iglesia. Calles que salvan gran desnivel y parcelas de planta rectangular que se adaptan al terreno, con fachadas estrechas.
TIPO:		DESCRIPCIÓN:
2. Construcción urbana. Vivienda. Uso residencial. Habitada.		Inmueble de volumetría adaptada al desnivel del terreno, con dos plantas de alzada, en parcela de forma rectangular alargada con fachada al exterior situada en el lado mayor, con tinajo en esquina y terraza cubierta en planta primera. Disfruta de huerto en su lado sur Estructura vertical formada por muros de lajas de pizarra de tamaño medio, probablemente en su origen colocadas sobre lecho de paja. Estructura horizontal de vigas de rollizos y alfarjías de madera sin desbastar, lajas de pizarra y capa de malhecho. En el caso del tinajo con beriles de pizarra. Cubierta plana de launa con beriles de pizarra y castigaderas. Carpinterías de madera y ventanas con elementos de protección.. Acabado exterior en blanco, con cal y pintura, y en algunas zonas enfoscado.
LOCALIZACIÓN:		CONSERVACIÓN:
Núcleo urbano de Pampaneira, Barranco del Poqueira , Granada. Coordenadas X: 467998 Y: 4088508 Calle Águila 4.		Buen estado de conservación aparente.
AUTENTICIDAD:		
En el posicionamiento y adaptación al terreno, volumen y forma, diseño y composición, materiales y sistemas constructivos, y uso susceptibles . Intervenciones: enfoscado y pintado de fachadas.		
PROTECCIÓN:		
Núcleo urbano de Pampaneira, Conjunto Histórico, BIC. Intervenciones permitidas: rehabilitación y restauración con mismos materiales y técnicas constructivas. Eliminación enfoscado y recuperación enlucido tradicional.		




IDENTIFICACIÓN:	 	ENTORNO:
632.ARQ:Vivienda-136 Vivienda		Manzana urbana ubicada en el centro del pueblo, próxima a la zona comercial de la plaza de la iglesia. Calles que salvan gran desnivel y parcelas de planta rectangular que se adaptan al terreno, con fachadas estrechas.
TIPO:		DESCRIPCIÓN:
2. Construcción urbana. Vivienda. Uso residencial. Habitada.		Inmueble de volumetría adaptada al desnivel del terreno, con dos plantas de alzada, en parcela de forma irregular con fachadas al exterior situadas en esquina, resuelta con un tinajo con dos plantas a la calle Águila y una a calle Amigos del barranco, debido a la gran pendiente. Estructura vertical formada por muros y pilastras de lajas de pizarra de tamaño medio, probablemente en su origen colocadas sobre lecho de paja. Estructura horizontal de vigas de rollizos y alfarjias de madera sin desbastar, lajas de pizarra y capa de malhecho. Cubierta plana de launa con beriles de pizarra y castigaderas. Chimenea troncocónica con sombrerete de laja de pizarra circular y castigadera. Carpinterías de madera y acceso enrejado al tinajo privatizándolo. Acabado exterior en blanco, con cal y pintura, y en algunas zonas enfoscado.
LOCALIZACIÓN:		CONSERVACIÓN:
Núcleo urbano de Pampaneira, Barranco del Poqueira, Granada. Coordenadas X: 468002 Y: 4088499 Calle Águila 5.		Buen estado de conservación aparente.
AUTENTICIDAD:		
En el posicionamiento y adaptación al terreno, volumen y forma, diseño y composición, materiales y sistemas constructivos, y uso susceptibles. Intervenciones: enfoscado y pintado de fachadas.		
PROTECCIÓN:		
Núcleo urbano de Pampaneira, Conjunto Histórico, BIC. Intervenciones permitidas: rehabilitación y restauración con mismos materiales y técnicas constructivas. Eliminación enfoscado, reja del tinajo y recuperación encalado tradicional.		





IDENTIFICACIÓN:		ENTORNO:
633.ARQ:Vivienda-137 Vivienda		Zona sureste del pueblo compuesta de manzanas con alta densidad de casas adosadas o conectadas entre sí mediante tinaos, con calles estrechas de gran desnivel que salvan la pendiente del barranco.
TIPO:		DESCRIPCIÓN:
2. Construcción urbana. Vivienda. Uso residencial. Sin habitar.		<p>Edificio de planta rectangular de dos alturas y única fachada a calle Águila. Dos huecos, una puerta de entrada en planta baja y otro en la fachada retranqueada en planta primera que deja visible la estructura de la cubierta. La vivienda mantiene inalterada la distribución interior tanto en planta baja como en planta primera. Se accede a un zaguán desde el que arranca la escalera. Al fondo están las cuadras y almacenes. En planta primera se encuentra la salita- cocina que abre al tinao. En el fondo de la parcela se localizan un par de alcobas.</p> <p>Su estructura vertical está formada por muros de lajas de pizarra de tamaño medio, probablemente en su origen colocadas sobre lecho de paja. Estructura horizontal de vigas de rollizos y alfarjías de madera sin desbastar, lajas de pizarra y capa de malhecho.</p> <p>Cubierta plana de launa con beriles de pizarra y castigaderas.</p> <p>Carpinterías y dinteles de madera. Puerta tradicional de una hoja.</p> <p>Acabado exterior encalado.</p>
LOCALIZACIÓN:		CONSERVACIÓN:
Núcleo urbano de Pampaneira, Barranco del Poqueira, Granada. Coordenadas X: 468036 Y: 4088493 Calle Águila 17 (23 según catastro)		Muy deteriorado, necesita intervención, fundamental consolidación estructural, sufre diversas patologías: abombamiento del muro, manchas de humedad diversas y pudrición parcial de lagunas piezas.
AUTENTICIDAD:		
En el posicionamiento y adaptación al terreno, volumen y forma, diseño y composición, materiales y sistemas constructivos, y uso susceptibles. Elementos discordantes: barandilla y cableado.		
PROTECCIÓN:		
Núcleo urbano de Pampaneira, Conjunto Histórico, BIC. Intervenciones permitidas: rehabilitación y restauración con mismos materiales y técnicas constructivas tradicionales.		


IDENTIFICACIÓN:		ENTORNO:
634.ARQ:Vivienda-138 Vivienda		Zona sureste del pueblo compuesta de manzanas con alta densidad de casas adosadas o conectadas entre sí mediante tinaos, con calles estrechas de gran desnivel que salvan la pendiente del barranco.
TIPO:		DESCRIPCIÓN:
2. Construcción urbana. Vivienda. Uso residencial. Sin habitar.		Edificio de planta rectangular de dos alturas y única fachada a calle Águila. Dos huecos, una puerta de entrada en planta baja y una ventana en planta primera. Su estructura vertical está formada por muros de lajas de pizarra de tamaño medio, probablemente en su origen colocadas sobre lecho de paja. Estructura horizontal de vigas de rollizos y alfarjías de madera sin desbastar, lajas de pizarra y capa de malhecho. Cubierta plana de launa con beriles de pizarra y castigaderas. Carpinterías y dinteles vistos de madera. Ventana superior enrejada. Acabado exterior encalado en planta primera y enfoscado en planta baja.
LOCALIZACIÓN:		CONSERVACIÓN:
Núcleo urbano de Pampaneira, Barranco del Poqueira, Granada. Coordenadas X: 468037 Y: 4088489 Calle Águila 19 (25 según catastro).		Estado de conservación medio.
AUTENTICIDAD:		
En el posicionamiento y adaptación al terreno, volumen y forma, diseño y composición, materiales y sistemas constructivos, y uso susceptibles. Elementos discordantes: enfoscado, bajante pluvial y cableado.		
PROTECCIÓN:		
Núcleo urbano de Pampaneira, Conjunto Histórico, BIC. Intervenciones permitidas: rehabilitación y restauración con mismos materiales y técnicas constructivas tradicionales. Retirada del enfoscado, cableado y bajante pluvial.		


IDENTIFICACIÓN:		ENTORNO:
635.ARQ:Vivienda-139 Vivienda		Zona sureste del pueblo compuesta de manzanas con alta densidad de casas adosadas o conectadas entre sí mediante tinaos, con calles estrechas de gran desnivel que salvan la pendiente del barranco.
TIPO:		DESCRIPCIÓN:
2. Construcción urbana. Vivienda. Uso residencial. Habitada		<p>Edificio de una plantas de alzada de forma irregular que se adapta a las curvas del nivel del terreno, con fachadas curvas en las que predomina el macizo frente al hueco, teniendo sólo una ventana y una puerta, protegida por un pequeño tinao .</p> <p>Su estructura vertical está formada por muros de lajas de pizarra de tamaño medio, probablemente en su origen colocadas sobre lecho de paja. Estructura horizontal de vigas de rollizos y alfarjías de madera sin desbastar, lajas de pizarra y capa de malhecho.</p> <p>Cubierta plana de launa con beriles de pizarra y castigaderas.</p> <p>Chimenea troncocónica con beril de pizarra circular y castigadera.</p> <p>Acabado exterior enfoscado y pintado en blanco.</p>
LOCALIZACIÓN:		CONSERVACIÓN:
Núcleo urbano de Pampaneira, Barranco del Poqueira , Granada. Coordenadas X: 468026 Y: 4088477 Calle Huertos 8 (Calle Águila 16 según catastro) .		Buen estado de conservación aparente.
AUTENTICIDAD:		
En el posicionamiento y adaptación al terreno, volumen y forma, diseño y composición, materiales y sistemas constructivos, y uso susceptibles . Elementos discordantes: enfoscado y pintado de fachadas y colocación de bajante pluvial.		
PROTECCIÓN:		
Núcleo urbano de Pampaneira, Conjunto Histórico, BIC. Intervenciones permitidas: rehabilitación y restauración con mismos materiales y técnicas constructivas tradicionales. Retirada de la bajante y del enfoscado, y recuperación encalado.		


IDENTIFICACIÓN:		ENTORNO:
636.ARQ:Vivienda-140 Vivienda		<p>Zona sureste del pueblo compuesta de manzanas con alta densidad de casas adosadas o conectadas entre sí mediante tinaos, con calles estrechas de gran desnivel que salvan la pendiente del barranco.</p>
TIPO:		DESCRIPCIÓN:
<p>2. Construcción urbana. Vivienda. Uso residencial. Sin habitar.</p>		<p>Inmueble cualificador del espacio urbano al permitir el recorrido peatonal en dos niveles distintos.</p>
LOCALIZACIÓN:		<p>Edificio de planta rectangular de una altura situada a nivel inferior con respecto a la calle a la que se conecta en su misma cota con un tinao que permite el acceso al terrao de la vivienda desde la calle Águila.</p>
<p>Núcleo urbano de Pampaneira, Barranco del Poqueira , Granada. Coordenadas X: 468051 Y: 4088493 Calle Huertos 10 (8 según catastro).</p>		<p>Predominio del macizo frente al hueco, con ventana de escasas dimensiones.</p>
AUTENTICIDAD:	<p>Su estructura vertical está formada por muros de lajas de pizarra de tamaño medio, probablemente en su origen colocadas sobre lecho de paja. Estructura horizontal de vigas de rollizos y alfarjias de madera sin desbastar, lajas de pizarra y capa de malhecho.</p>	
<p>En el posicionamiento y adaptación al terreno, volumen y forma, diseño y composición, materiales y sistemas constructivos, y uso susceptibles .</p>	<p>Cubierta plana de launa con beriles de pizarra y castigaderas.</p>	
PROTECCIÓN:	<p>Chimenena troncocónica con sombrero de laja de pizarra y castigadera.</p>	
<p>Núcleo urbano de Pampaneira, Conjunto Histórico, BIC. Intervenciones permitidas: rehabilitación y restauración con mismos materiales y técnicas constructivas tradicionales.</p>	<p>Carpinterías y dinteles vistos de madera.</p>	
	<p>Tinao en vuelo sobre el adarve a cota inferior de la calle, resuelto con rollizos y alfarjias de madera sin desbastar, lajas de pizarra y capa de malhecho y launa, beriles y castigaderas, siendo una prolongación del terrao, al que también se accede desde la casa colindante sita en el número 8.</p>	
	<p>Acabado exterior en calado .</p>	
	CONSERVACIÓN:	
	<p>Estado de conservación deteriorado. Necesita medidas de conservación y consolidación estructural, reparación de carpinterías y limpieza de terrao.</p>	


IDENTIFICACIÓN:		ENTORNO:
637.ARQ:Vivienda-141 Vivienda		<p>Zona sureste del pueblo compuesta de manzanas con alta densidad de casas adosadas o conectadas entre sí mediante tinaos, con calles estrechas de gran desnivel que salvan la pendiente del barranco.</p>
TIPO:	 	DESCRIPCIÓN:
<p>2. Construcción urbana. Vivienda. Uso residencial. Sin habitar.</p>		<p>Inmueble cualificador del espacio urbano al permitir el recorrido peatonal en dos niveles distintos. Edificio de planta irregular que se adapta al terreno de dos alturas , con entrada situada a nivel inferior con respecto a la calle a la que se conecta en su misma cota a través del tinao que permite el acceso al terrao de la vivienda colindante y permite llegar hasta las puertas situadas en la planta primera. Predominio del macizo frente al hueco, con varias puertas de entrada. El acceso principal se realiza bajando al adarve y posteriormente subiendo tres escalones que quedan protegido por un tinao triangular que en su vuelo deja ver su sistema constructivo. Su estructura vertical está formada por muros de lajas de pizarra de tamaño medio, probablemente en su origen colocadas sobre lecho de paja. Estructura horizontal de vigas de rollizos y alfarjías de madera sin desbastar, lajas de pizarra y capa de malhecho. Cubierta plana de launa con beriles de pizarra y castigaderas., aseguradas con mortero de cemento. Chimeneas troncocónica y piramidal de planta cuadrada con sombrero de laja de pizarra y castigadera. Carpinterías, barandillas de balcón y dinteles vistos de madera. Baranda metálica en el acceso principal Tinao en vuelo resuelto con rollizos y alfarjías de madera sin desbastar, lajas de pizarra y capa de malhecho y launa, beriles y castigaderas., Acabado exterior en calado .</p>
LOCALIZACIÓN:		CONSERVACIÓN:
<p>Núcleo urbano de Pampaneira, Barranco del Poqueira , Granada. Coordenadas X: 468055 Y:4088495 Calle Huertos 8 (6 según catastro).</p>		<p>Estado de conservación medio.</p>
AUTENTICIDAD:		
<p>En el posicionamiento y adaptación al terreno, volumen y forma, diseño y composición, materiales y sistemas constructivos, y uso susceptibles . Intervención: enfoscado de beriles y castigaderas y retacado de jambas y dinteles de los huecos de planta primera.</p>		
PROTECCIÓN:		
<p>Núcleo urbano de Pampaneira, Conjunto Histórico, BIC. Intervenciones permitidas: rehabilitación y restauración con mismos materiales y técnicas constructivas tradicionales. Eliminación de mortero de cemento.</p>		



IDENTIFICACIÓN:		ENTORNO:
638.ARQ:Vivienda-142 Vivienda		<p>Zona sureste del pueblo compuesta de manzanas con alta densidad de casas adosadas o conectadas entre sí mediante tinaos, con calles estrechas de gran desnivel que salvan la pendiente del barranco.</p>
TIPO:	 	DESCRIPCIÓN:
<p>2. Construcción urbana. Vivienda. Uso residencial. Parcialmente en uso.</p>		<p>Edificio de planta irregular que se adapta a las curvas de nivel del terreno de una altura de alzada hacia la calle Huertos y de dos plantas en el adarve de calle Águila.</p> <p>La entrada a la vivienda se realiza por la calle Huertos mientras que el acceso para animales se ubica en el adarve.</p> <p>Predominio del macizo frente al hueco. Las puertas y ventanas son escasas y de dimensiones diferentes. El terrao es disfrutado por la vivienda colindante que tiene su tinao montante sobre la cubierta.</p> <p>Su estructura vertical está formada por muros de lajas de pizarra de tamaño medio, probablemente en su origen colocadas sobre lecho de paja. Estructura horizontal de vigas de rollizos y alfarjías de madera sin desbastar, lajas de pizarra y capa de malhecho.</p> <p>Cubierta plana de launa con beriles de pizarra y castigaderas.</p> <p>Chimenea prismática de base cuadrada con beril.</p> <p>Carpinterías y dinteles vistos de madera. Puerta principal de acceso de una sola hoja.</p> <p>Acabado exterior enfoscado y pintado en blanco.</p>
LOCALIZACIÓN:		CONSERVACIÓN:
<p>Núcleo urbano de Pampaneira, Barranco del Poqueira, Granada.</p> <p>Coordenadas X: 468058 Y:4088508</p> <p>Calle Huertos 4.</p>		<p>Estado de conservación medio. Es necesario encalar las fachadas</p>
AUTENTICIDAD:	<p>En el posicionamiento y adaptación al terreno, volumen y forma, diseño y composición, materiales y sistemas constructivos, y uso susceptibles. Elementos discordantes: enfoscado y pintado de fachadas en planta primera y aseguramiento de los beriles con mortero cementoso.</p>	
PROTECCIÓN:		
<p>Núcleo urbano de Pampaneira, Conjunto Histórico, BIC. Intervenciones permitidas: rehabilitación y restauración con mismos materiales y técnicas constructivas tradicionales. Retirada del enfoscado y recuperación encalado.</p>		


IDENTIFICACIÓN:		ENTORNO:
639.ARQ:Vivienda-143 Vivienda		Zona sureste del pueblo compuesta de manzanas con alta densidad de casas adosadas o conectadas entre sí mediante tinaos, con calles estrechas de gran desnivel que salvan la pendiente del barranco.
TIPO:		DESCRIPCIÓN:
2. Construcción urbana. Vivienda. Uso residencial. Sin habitar.		<p>Edificio de planta rectangular de grandes dimensiones que cierra el lado norte de la manzana que se ubica entre la calle Huertos y la calle Cárcel. Su volumetría se adapta al desnivel del terreno y consta de dos plantas de alzada, con un tinao en vuelo sobre la calle Huertos número 1, sobre el que hay construida una terraza cubierta de nueva factura.</p> <p>En la composición de su fachada existe un predominio del macizo frente al hueco. Las ventanas son de dimensiones diferentes con dinteles de madera y muchas de ellas enrejadas.</p> <p>Su estructura vertical está formada por muros de lajas de pizarra de tamaño medio, probablemente en su origen colocadas sobre lecho de paja. Estructura horizontal de vigas de rollizos y alfarjías de madera sin desbastar, lajas de pizarra y capa de malhecho.</p> <p>Cubierta plana de launa con beriles de pizarra y castigaderas.</p> <p>Chimenea troncocónica con beril de pizarra circular y castigadera.</p> <p>Acabado exterior enfoscado y pintado en blanco.</p>
LOCALIZACIÓN:		CONSERVACIÓN:
Núcleo urbano de Pampaneira, Barranco del Poqueira, Granada. Coordenadas X: 468033 Y: 4088539 Calle Huertos 1.		Buen estado de conservación aparente.
AUTENTICIDAD:		
En el posicionamiento y adaptación al terreno, volumen y forma, diseño y composición, materiales y sistemas constructivos, y uso susceptibles. Elementos discordantes: enfoscado y pintado de fachadas y colocación de bajantes pluviales. Y cubierta de terraza sobre tinao.	 	
PROTECCIÓN:		
Núcleo urbano de Pampaneira, Conjunto Histórico, BIC. Intervenciones permitidas: rehabilitación y restauración con mismos materiales y técnicas constructivas tradicionales. Retirada de la bajante y del enfoscado, y recuperación encalado.		


IDENTIFICACIÓN:		ENTORNO:
640.ARQ:Vivienda-144 Vivienda		Zona sureste del pueblo compuesta de manzanas con alta densidad de casas adosadas o conectadas entre sí mediante tinaos, con calles estrechas de gran desnivel que salvan la pendiente del barranco.
TIPO:		DESCRIPCIÓN:
2. Construcción urbana. Vivienda. Uso residencial. Sin habitar.		Edificio de planta rectangular con volumetría adaptada al desnivel del terreno, que consta de dos plantas de alzada. En la composición de su fachada existe un predominio del macizo frente al hueco. Las ventanas son de dimensiones diferentes con dinteles de madera vistos. Con dos accesos diferenciados.; uno para los animales en la fachada lateral y otro en la fachada frontal de acceso a vivienda. Su estructura vertical está formada por muros de lajas de pizarra de tamaño medio, probablemente en su origen colocadas sobre lecho de paja. Estructura horizontal de vigas de rollizos y alfarjías de madera sin desbastar, lajas de pizarra y capa de malhecho. Cubierta plana de launa con beriles de pizarra y castigaderas. Acabado exterior en calado
LOCALIZACIÓN:		CONSERVACIÓN:
Núcleo urbano de Pampaneira, Barranco del Poqueira, Granada. Coordenadas X: 468048 Y: 4088552 Calle la Peseta 1		Estado de conservación deteriorado. Grieta vertical en paramento exterior, necesidad de encalado
AUTENTICIDAD:		
En el posicionamiento y adaptación al terreno, volumen y forma, diseño y composición, materiales y sistemas constructivos, y uso susceptibles. Elementos discordantes: enfoscado y pintado de fachadas lateral, cableado de alumbrado público		
PROTECCIÓN:		
Núcleo urbano de Pampaneira, Conjunto Histórico, BIC. Intervenciones permitidas: rehabilitación y restauración con mismos materiales y técnicas constructivas tradicionales. Retirada de la bajante, del enfoscado y del cableado.		

IDENTIFICACIÓN:		ENTORNO:
641.ARQ:Vivienda-145 Vivienda		Zona sureste del pueblo compuesta de manzanas con alta densidad de casas adosadas o conectadas entre sí mediante tinaos, con calles estrechas de gran desnivel que salvan la pendiente del barranco.
TIPO:		DESCRIPCIÓN:
2. Construcción urbana. Vivienda. Uso residencial.		
LOCALIZACIÓN:		Edificio con volumetría adaptada al desnivel del terreno, que consta de una planta de alzada, cuyo acceso se encuentra a una cota superior con respecto a la calle y que salva con un murete ejecutado en seco de piedra de lajas de pizarra.
Núcleo urbano de Pampaneira, Barranco del Poqueira , Granada. Coordenadas X: 468053 Y: 4088547 Callejón la Peseta 2 (3 según catastro) .		En la composición de su fachada existe un predominio del macizo frente al hueco.
AUTENTICIDAD:		Su estructura vertical está formada por muros de lajas de pizarra de tamaño medio, probablemente en su origen colocadas sobre lecho de paja. Estructura horizontal de vigas de rollizos y alfarjias de madera sin desbastar, lajas de pizarra y capa de malhecho.
En el posicionamiento y adaptación al terreno, volumen y forma, diseño y composición, materiales y sistemas constructivos, y uso susceptibles . Elementos discordantes: enfoscado y pintado de parte de la fachada, y cableado visto.		Cubierta plana de launa con beriles de pizarra y castigaderas. Aseguradas con mortero de cemento.
PROTECCIÓN:		Chimenea troncocónica con sombrerete de la laja circular de pizarra con castigadera
Núcleo urbano de Pampaneira, Conjunto Histórico, BIC. Intervenciones permitidas: rehabilitación y restauración con mismos materiales y técnicas constructivas tradicionales. Retirada del enfoscado y reubicación del cableado.	Acabado exterior encalado.	
	Puerta de madera tradicional con una sola hoja.	
	CONSERVACIÓN:	
	Estado de conservación medio.	



IDENTIFICACIÓN:		ENTORNO:
642.ARQ:Vivienda-146 Vivienda		Zona sureste del pueblo compuesta de manzanas con alta densidad de casas adosadas o conectadas entre sí mediante tinaos, con calles estrechas de gran desnivel que salvan la pendiente del barranco.
TIPO:		DESCRIPCIÓN:
2. Construcción urbana. Caseta. Equipamiento público. En uso.		Inmueble de escasas dimensiones de una sola planta de alzada que alberga un equipamiento El sistema constructivo consta de una estructura horizontal de vigas de rollizos y alfarjas de madera sin desbastar, con capas gruesa de lajas de pizarra, malhecho y launa, con beriles de pizarra y castigaderas. Muro de lajas de pizarra de tamaño medio ejecutado en piedra seca de la fachada, con partes enfoscadas y pintadas, ocultando las lajas de pizarra. Acabado exterior en blanco con cal y pintura. Carpinterías tradicionales de madera y rejilla metálica en hueco de ventilación.
LOCALIZACIÓN:		CONSERVACIÓN:
Núcleo urbano de Pampaneira, Barranco del Poqueira , Granada. Coordenadas X: 468059 Y: 4088553 Calle Real 29.		Buen estado de conservación aparente.
AUTENTICIDAD:		
En el posicionamiento y adaptación al terreno, volumen y forma, diseño y composición, materiales y sistemas constructivos, y uso del espacio urbano susceptibles. Intervenciones: parte de los paramentos verticales han sido enfoscados y pintados, reparación de algunos beriles		
PROTECCIÓN:		
Núcleo urbano de Pampaneira, Conjunto Histórico, BIC. Intervenciones permitidas: rehabilitación y restauración con mismos materiales y técnicas constructivas. Sustitución del enfoscado y recuperación del encalado.		



IDENTIFICACIÓN:	 	ENTORNO:
643.ARQ:Vivienda-147 Vivienda		Zona sureste del pueblo compuesta de manzanas con alta densidad de casas adosadas o conectadas entre sí mediante tinaos, con calles estrechas de gran desnivel que salvan la pendiente del barranco.
TIPO:	DESCRIPCIÓN:	
2. Construcción urbana. Vivienda con tinajo. Uso residencial. Habitada.	Inmueble de volumetría adaptada al desnivel del terreno, con dos plantas de alzada en su fachada lateral y una a calle la Cárcel donde el acceso se encuentra protegido por un tinajo usado de terraza por la vivienda situada enfrente. Estructura vertical formada por muros de lajas de pizarra de tamaño medio, ejecutados en piedra seca, probablemente en su origen colocadas sobre lecho de paja. Estructura horizontal del tinajo de vigas de rollizos y alfarjías de madera sin desbastar, lajas de pizarra y capa de malhecho. Cubierta plana de launa con beriles de pizarra y castigaderas. Chimenea cilíndrica con sombrerete de laja de pizarra circular y castigadera, a imitación de la tradicional. Carpinterías de madera y dinteles vistos de madera. Acabado exterior en blanco, con cal y pintura.	
LOCALIZACIÓN:	CONSERVACIÓN:	
Núcleo urbano de Pampaneira, Barranco del Poqueira, Granada. Coordenadas X: 468071 Y: 4088551 Calle Cárcel 1.	Buen estado de conservación aparente.	
AUTENTICIDAD:	<p>En el posicionamiento y adaptación al terreno, volumen y forma, diseño y composición, materiales y sistemas constructivos, y uso susceptibles. Elementos distorsionantes: cableado exterior y chimenea cilíndrica. Intervención en el forjado de cubierta con recreido de dos hiladas de piedra del muro.</p>	
PROTECCIÓN:	<p>Núcleo urbano de Pampaneira, Conjunto Histórico, BIC. Intervenciones permitidas: rehabilitación y restauración con mismos materiales y técnicas constructivas. Recondición del cableado exterior.</p>	


IDENTIFICACIÓN:		ENTORNO:
644.ARQ:Vivienda-148 Vivienda		Zona sureste del pueblo compuesta de manzanas con alta densidad de casas adosadas o conectadas entre sí mediante tinaos, con calles estrechas de gran desnivel que salvan la pendiente del barranco.
TIPO:		DESCRIPCIÓN:
2. Construcción urbana. Vivienda Uso residencial. Habitada.		Inmueble de volumetría adaptada al desnivel del terreno, con una planta de alzada con acceso por adarve paralelo a las calles la Peseta y Huertos, y dos ventanas de distinto tamaño. Estructura vertical formada por muros de lajas de pizarra de tamaño medio, ejecutados en piedra seca, probablemente en su origen colocadas sobre lecho de paja. Estructura horizontal con vigas de rollizos y alfarjas de madera sin desbastar, capa de gran espesor de lajas de pizarra y capa de malhecho. Cubierta plana de launa con beriles de pizarra y castigaderas. Carpinterías de madera. Acabado exterior en calado con alguna zona de la fachada enfoscada y pintada en blanca.
LOCALIZACIÓN:		CONSERVACIÓN:
Núcleo urbano de Pampaneira, Barranco del Poqueira, Granada. Coordenadas X: 468061 Y: 4088525 Adarve entre calle la Peseta y calle Huertos.		Estado de conservación medio. Necesita repaso del encalado
AUTENTICIDAD:		
En el posicionamiento y adaptación al terreno, volumen y forma, diseño y composición, materiales y sistemas constructivos, y uso susceptibles. Intervención con enfoscado en parte de la fachada.		
PROTECCIÓN:		
Núcleo urbano de Pampaneira, Conjunto Histórico, BIC. Intervenciones permitidas: rehabilitación y restauración con mismos materiales y técnicas constructivas. Eliminación de enfoscado y recuperación de encalado.		

IDENTIFICACIÓN:		ENTORNO:	
645.ARQ:Vivienda-149 Vivienda		Zona sureste del pueblo compuesta de manzanas con alta densidad de casas adosadas o conectadas entre sí mediante tinaos, con calles estrechas de gran desnivel que salvan la pendiente del barranco.	
TIPO:		DESCRIPCIÓN:	
2. Construcción urbana. Vivienda Uso residencial. Deshabitada.		Inmueble de volumetría adaptada al desnivel del terreno, con dos plantas de alzada con acceso por adarve paralelo a las calles la Peseta y Huertos. Composición de las fachadas con un claro predominio del macizo frente al hueco. Estructura vertical formada por muros de lajas de pizarra de tamaño medio, ejecutados en piedra seca, probablemente en su origen colocadas sobre lecho de paja. Estructura horizontal con vigas de rollizos y alfarjías de madera sin desbatar, capa de gran espesor de lajas de pizarra y capa de malhecho. Cubierta plana de launa con beriles de pizarra y castigaderas. Chimenea troncocónica con sombrerete de laja de pizarra y castigadera. Acabado exterior encalado.	
LOCALIZACIÓN:		CONSERVACIÓN:	
Núcleo urbano de Pampaneira, Barranco del Poqueira, Granada. Coordenadas X: 468058 Y: 4088529 Calle Huertos 11 (final del adarve entre calle la Peseta y calle Huertos).		Estado de conservación deteriorado. Necesita repaso del encalado y medidas de mantenimiento y conservación.	
AUTENTICIDAD:			
En el posicionamiento y adaptación al terreno, volumen y forma, diseño y composición, materiales y sistemas constructivos, y uso susceptibles.			
PROTECCIÓN:			
Núcleo urbano de Pampaneira, Conjunto Histórico, BIC. Intervenciones permitidas: rehabilitación y restauración con mismos materiales y técnicas constructivas.			



IDENTIFICACIÓN:	 	ENTORNO:
646.ARQ:Vivienda-150 Vivienda		<p>Zona este del pueblo compuesta de manzanas con alta densidad de casas adosadas o conectadas entre sí mediante tinaos, con calles estrechas de gran desnivel que salvan la pendiente del barranco.</p>
TIPO:		DESCRIPCIÓN:
<p>2. Construcción urbana. Vivienda. Uso residencial exclusivo. Habitada.</p>		<p>Inmueble de planta semejante a un cuarto de círculo, con volumetría que se adapta al desnivel del terreno. Cuenta con dos plantas de alzada y un tinao sobre su acceso principal, formado por puerta castellana de una hoja, que vuela el paso de la calle Cárcel en su salida a calle Príncipe, utilizado en su parte superior como terraza con pérgola de escasa entidad con parral. La parcela consta de 4 accesos, fruto de la agregación parcelaria de varias viviendas. En la composición de fachada existe un claro predominio del macizo frente al hueco. La fachada lateral consta de dos ventanas en planta baja y una en primera distribuidas irregularmente. Un balcón vuela sobre el acceso escalonado.</p> <p>El sistema constructivo consta de una estructura horizontal de vigas de rollizos y alfarjas de madera sin desbistar, con capas gruesa de lajas de pizarra y malhecho. y beriles de laja de pizarra. Su estructura vertical consta de muros ejecutados en piedra seca, probablemente sobre lecho de paja, formados por lajas de pizarra de tamaño medio.</p> <p>En el caso del tinao para su apoyo vertical se sirve de los muros de la fachada de la vivienda y muro de cierre de la calle Cárcel, que en su cara exterior ha sido enfoscado y pintado, ocultando las lajas de pizarra. Posee en el extremo un refuerzo estructural formado por dos tornapuntas a 45 grados para los dos rollizos horizontales.</p> <p>La cubierta es de vigas de rollizos y alfarjas de madera sin desbistar, con capas gruesa de lajas de pizarra, malhecho y launa con beriles de laja de pizarra y castigaderas</p> <p>Acabado exterior en blanco con cal y pintura. Carpinterías de madera en ventanas y puertas.</p>
LOCALIZACIÓN:		CONSERVACIÓN:
<p>Núcleo urbano de Pampaneira, Barranco del Poqueira , Granada.</p> <p>Coordenadas X: 468079 Y: 4088559</p> <p>Calle Cárcel 6 (encuentro con calle Príncipe).</p>		<p>Buen estado de conservación aparente.</p>
AUTENTICIDAD:		
<p>En el posicionamiento y adaptación al terreno, volumen y forma, diseño y composición, materiales y sistemas constructivos, y uso del espacio urbano susceptibles.</p> <p>Intervenciones: cara exterior del paramento vertical del muro de apoyo del tinao enfoscado y pintado.</p> <p>Elementos discordantes: cableado exterior de alumbrado público , bajantes pluviales y pilares sobre tinao.</p>		
PROTECCIÓN:		
<p>Núcleo urbano de Pampaneira, Conjunto Histórico, BIC. Intervenciones permitidas: rehabilitación y restauración con mismos materiales y técnicas constructivas. Sustitución del enfoscado y recuperación del encalado. Eliminación elementos discordantes.</p>		


IDENTIFICACIÓN:	 	ENTORNO:
647.ARQ:Vivienda-151 Vivienda		<p>Zona este del pueblo compuesta de manzanas con alta densidad de casas adosadas o conectadas entre sí mediante tinaos, con calles estrechas de gran desnivel que salvan la pendiente del barranco.</p>
TIPO:	DESCRIPCIÓN:	
<p>2. Construcción urbana. Vivienda con huerto. Uso residencial compartido con comercio. Habitada.</p>	<p>Inmueble compuesto por varios volúmenes prismáticos que constan de dos plantas de alzada, pudiendo verse sólo una de ellas a nivel de la calle Príncipe debido a la diferencia de cotas entre ésta y la calle Rosario situada a nivel más bajo.</p>	
LOCALIZACIÓN:	<p>Composición de fachadas con predominio del macizo frente al hueco. Ventanas de distintos tamaños en distribución irregular.</p>	
<p>Núcleo urbano de Pampaneira, Barranco del Poqueira , Granada. Coordenadas X: 468083 Y: 4088575 Calle Príncipe 4 (número 2 según catastro).</p>	<p>Posee un huerto en su cara occidental separado de la calle con murete de lajas de pizarra de tamaño medio ejecutado en piedra seca y con acabado en calado.</p>	
AUTENTICIDAD:	<p>En la planta baja de la calle Rosario comparte su uso residencial con un comercio.</p>	
<p>En el posicionamiento y adaptación al terreno, volumen y forma, diseño y composición, materiales y sistemas constructivos, y uso del espacio urbano susceptibles. Intervenciones: enfoscado y pintada de la planta baja de la fachada al huerto interior. Elementos discordantes: bajantes pluviales.</p>	<p>El sistema constructivo consta de una estructura horizontal de vigas de rollizos y alfarjías de madera sin desbastar, con capas gruesas de lajas de pizarra y malhecho.</p>	
PROTECCIÓN:	<p>Su estructura vertical consta de muros ejecutados en piedra seca, formados por lajas de pizarra de tamaño medio probablemente colocados sobre lecho de pizarra.</p>	
<p>Núcleo urbano de Pampaneira, Conjunto Histórico, BIC. Intervenciones permitidas: rehabilitación y restauración con mismos materiales y técnicas constructivas. Eliminación de elementos discordantes y enfoscado.</p>	<p>Cubierta plana de launa con beriles de pizarra y castigaderas. Chimeneas troncocónicas con sombrero de laja de pizarra y castigadera.</p>	
	<p>Acabado exterior en blanco con cal y pintura, en la zona de planta baja con fachada al huerto enfoscado y pintado.</p>	
	<p>Carpinterías de madera con dinteles vistos. Una de las ventanas de planta primera se encuentra retacada con enfoscado y otra enrejada. Dintel visto de madera en varios huecos.</p>	
	CONSERVACIÓN:	
	<p>Buen estado de conservación aparente.</p>	


IDENTIFICACIÓN:	 	ENTORNO:
648.ARQ:Vivienda-152 Vivienda		Zona este del pueblo compuesta de manzanas con alta densidad de casas adosadas o conectadas entre sí mediante tinaos, con calles estrechas de gran desnivel que salvan la pendiente del barranco.
TIPO:	DESCRIPCIÓN:	
2. Construcción urbana. Vivienda con huerto. Uso residencial compartido con comercio. Habitada.	Inmueble compuesto por varios volúmenes prismáticos que constan de dos plantas de alzada, pudiendo verse sólo una de ellas a nivel de la calle Príncipe debido a la diferencia de cotas entre ésta y la calle Rosario situada a nivel más bajo. Composición de fachadas con predominio del macizo frente al hueco. Ventanas de distintos tamaños en distribución irregular.	
LOCALIZACIÓN:	Posee un huerto en su cara occidental separado de la calle con murete de lajas de pizarra de tamaño medio ejecutado en piedra seca y con acabado encalado.	
Núcleo urbano de Pampaneira, Barranco del Poqueira , Granada. Coordenadas X: 468077 Y: 4088572 Calle Príncipe 4.	En la planta baja de la calle Rosario comparte su uso residencial con un comercio. El sistema constructivo consta de una estructura horizontal de vigas de rollizos y alfarjas de madera sin desbastar, con capas gruesa de lajas de pizarra y malhecho.	
AUTENTICIDAD:	Su estructura vertical consta de muros ejecutados en piedra seca, formados por lajas de pizarra de tamaño medio probablemente colocados sobre lecho de pizarra. Cubierta plana de launa con beriles de pizarra y castigaderas. Chimeneas troncocónicas con sombrero de laja de pizarra y castigadera. Acabado exterior en blanco con cal y pintura, en la zona de planta baja con fachada al huerto enfoscado y pintado.	
En el posicionamiento y adaptación al terreno, volumen y forma, diseño y composición, materiales y sistemas constructivos, y uso del espacio urbano susceptibles. Intervenciones: enfoscado y pintado de la planta baja de la fachada al huerto interior. Elementos discordantes: bajantes pluviales.	Carpinterías de madera con dinteles vistos. Una de las ventanas de planta primera se encuentra retacada con enfoscado y otra enrejada. Dintel visto de madera en varios huecos.	
PROTECCIÓN:	CONSERVACIÓN:	
Núcleo urbano de Pampaneira, Conjunto Histórico, BIC. Intervenciones permitidas: rehabilitación y restauración con mismos materiales y técnicas constructivas. Eliminación de elementos discordantes y enfoscado.	Buen estado de conservación aparente.	


IDENTIFICACIÓN:		ENTORNO:	
649.ARQ:Vivienda-153 Vivienda		Zona este del pueblo compuesta de manzanas con alta densidad de casas adosadas o conectadas entre sí mediante tinaos, con calles estrechas de gran desnivel que salvan la pendiente del barranco.	DESCRIPCIÓN:
TIPO:		Inmueble de volumetría compacta que consta de dos plantas de alzada, y situado a un nivel más alto de la calle separado de ésta por una parata ejecutada en piedra seca de lajas de pizarra. Composición de fachada con predominio del macizo frente al hueco. Accesos diferentes para la zona vividera y de uso agropecuario. El sistema constructivo consta de una estructura horizontal de vigas de rollizos y alfarjías de madera sin desbatar, con capas gruesa de lajas de pizarra y malhecho. Su estructura vertical consta de muros ejecutados en piedra seca, formados por lajas de pizarra de tamaño medio probablemente colocados sobre lecho de pizarra en su origen, cuyas juntas que han sido retacadas con mortero de cemento Cubierta plana de launa con beriles de pizarra y castigaderas. Acabado exterior blanco dado con pintura. Carpinterías de madera con dinteles vistos.	
2. Construcción urbana. Vivienda. Uso residencial exclusivo. Habitada.			
LOCALIZACIÓN:			
Núcleo urbano de Pampaneira, Barranco del Poqueira , Granada. Coordenadas X: 468098 Y: 4088571 Calle Príncipe 9.			
AUTENTICIDAD:			
En el posicionamiento y adaptación al terreno, volumen y forma, diseño y composición, materiales y sistemas constructivos, y uso del espacio urbano susceptibles. Intervenciones: reformada, con retacado de fachada con mortero de cemento y pintada en blanco.			
PROTECCIÓN:		CONSERVACIÓN:	
Núcleo urbano de Pampaneira, Conjunto Histórico, BIC. Intervenciones permitidas: rehabilitación y restauración con mismos materiales y técnicas constructivas. Eliminación de pintura y recuperación encalado.	Buen estado de conservación aparente. Reformada recientemente.		



IDENTIFICACIÓN:		ENTORNO:
650.ARQ:Vivienda-154 Vivienda		<p>Zona sureste del pueblo compuesta de manzanas con alta densidad de casas adosadas o conectadas entre sí mediante tinaos, con calles estrechas de gran desnivel que salvan la pendiente del barranco.</p>
TIPO:		
<p>2. Construcción urbana. Vivienda con tinajo. Uso residencial. Semiabandonada.</p>		DESCRIPCIÓN:
LOCALIZACIÓN:		
<p>Núcleo urbano de Pampaneira, Barranco del Poqueira , Granada. Coordenadas X: 468112 Y: 4088557 Calle Príncipe 8.</p>		
AUTENTICIDAD:		
<p>En el posicionamiento y adaptación al terreno, volumen y forma, diseño y composición, materiales y sistemas constructivos, y uso del espacio urbano susceptibles. Intervenciones: los paramentos verticales han sido enfoscados y pintados. Elementos discordantes: refuerzo lateral de muro de planta primera del tinajo ejecutado con ladrillo hueco doble y pretil.</p>		<p>Existe un claro predominio del macizo frente al hueco. Las ventanas tienen dinteles vistos y alfeizares de laja de pizarra. Las carpinterías son de madera y la puerta principal es de una hoja a la manera tradicional. La acompañan un poyete y escalones, protegidos por el tinajo construido por rollizos de madera, alfarjías, capa gruesa de lajas de pizarra y malhecho. En su planta superior una cubierta, con sistema constructivo visto y de iguales características del tinajo, cubre el espacio y se prolonga en forma triangular volando sobre la calle. La cubierta plana acabada en launa tiene beriles con castigaderas.</p> <p>El sistema constructivo de la vivienda consta de una estructura horizontal de vigas de rollizos y alfarjías de madera sin desbastar, con capas gruesas de lajas de pizarra y malhecho.</p> <p>Para su apoyo vertical se sirve del muro de la propia vivienda y del muro de la fachada de la vivienda que se sitúa enfrente que ha sido enfoscado y pintado, ocultando las lajas de pizarra. Acabado exterior en calado.. Carpinterías tradicionales de madera.</p>
PROTECCIÓN:		CONSERVACIÓN:
<p>Núcleo urbano de Pampaneira, Conjunto Histórico, BIC. Intervenciones permitidas: rehabilitación y restauración con mismos materiales y técnicas constructivas. Sustitución de los ladrillos por solución tradicional.</p>		<p>Estado de conservación deteriorado con necesidad inmediata de intervención y medidas de consolidación estructural importantes. Patologías varias, con cabezas de vigas podridas y fracturadas, grietas verticales en muros, humedad en zonas bajas y cubierta.</p>



IDENTIFICACIÓN:	 	ENTORNO:
651.ARQ:Vivienda-155 Vivienda		Zona sureste del pueblo compuesta de manzanas con alta densidad de casas adosadas o conectadas entre sí mediante tinaos, con calles estrechas de gran desnivel que salvan la pendiente del barranco.
TIPO:	DESCRIPCIÓN:	
2. Construcción urbana. Vivienda con tinao. Uso residencial. Habitada.	Edificio de planta en L de dos alturas de alzada escalonadas para adaptarse a las curvas de nivel del terreno, con tinao en esquina cubierto. Acceso a la vivienda tras recorrer los tinaos de la calle Príncipe, que cualifican el espacio urbano, en la planta que queda a media altura. Por la puerta de planta baja se accede a los pajares y cuadras, es de madera encalada y su dintel formado por un rollizo que queda visto. En la entreplanta hay un ventanuco y una puerta de madera de una sola hoja a la que llega tras subir tres peldaños, además de los existentes en la calle. En planta primera se encuentran las zonas vivideras; un balcón situado encima de la puerta de la cuadra tiene barandilla metálica y dintel no original. Existe un predominio del macizo frente al hueco que se manifiesta sobre todo en la fachada lateral. El sistema constructivo de la vivienda y del tinao consta de estructura horizontal de las vigas de rollizos y alfarjías de madera sin desbastar, con capas gruesa de lajas de pizarra y malhecho. La estructura vertical se resuelve con un muro ejecutado en piedra seca de lajas de pizarra de tamaño medio, probablemente colocadas sobre lecho de paja. Para el apoyo vertical del tinao y cubierta en esquina se sirve del muro de la propia vivienda y de un pilar en esquina de lajas de pizarra. Acabado exterior blanco con cal y pintura. Carpinterías de madera.	
LOCALIZACIÓN:	CONSERVACIÓN:	
Núcleo urbano de Pampaneira, Barranco del Poqueira , Granada. Coordenadas X: 468114 Y: 4088550 Calle Príncipe 23 (6 según catastro)	Buen estado de conservación aparente.	
AUTENTICIDAD:		
En el posicionamiento y adaptación al terreno, volumen y forma, diseño y composición, materiales y sistemas constructivos, y uso del espacio urbano susceptibles. Intervenciones: los paramentos verticales han sido enfoscados y pintados. Elementos discordantes: elementos de protección, barandilla metálica, en balcón y tinao. Enfoscado y pintado en los alrededores de la puerta principal.		
PROTECCIÓN:		
Núcleo urbano de Pampaneira, Conjunto Histórico, BIC. Intervenciones permitidas: rehabilitación y restauración con mismos materiales y técnicas constructivas. Eliminación de enfoscado, recuperación del encalado.		



IDENTIFICACIÓN:		ENTORNO:
652.ARQ:Vivienda-156 Vivienda		Manzana situada en la cota más alta del pueblo, compuesta por cuatro viviendas que forman el límite entre lo urbano y lo natural, disfruta de vistas sobre el conjunto de Pampaneira y la iglesia de Bubión.
TIPO:		DESCRIPCIÓN:
2. Construcción urbana. Vivienda . Uso residencial y pecuario. Desehabitada.		Edificio de planta en rectangular de dos alturas de alzada con anexo de uso pecuario en la parte delantera. Situado sobre una plataforma elevada separada de la vía en rampa por una parata de lajas de piedra ejecutada en piedra seca. Existe un predominio del macizo frente al hueco que se manifiesta sobre todo en la fachada lateral. Los dinteles de huecos quedan vistos y uno de los balcones lo tiene embellecido con lajas de pizarra, así mismo existe otro balcón con dinteles y jambas retacados con cemento. El sistema constructivo de la vivienda consta de estructura horizontal de vigas de rollizos y alfarjías de madera sin desbastar, con capas gruesa de lajas de pizarra y malhecho. La estructura vertical se resuelve con un muro ejecutado en piedra seca de lajas de pizarra de tamaño medio, probablemente colocadas sobre lecho de paja. Cubierta plana de launa con beriles y castigaderas. Acabado exterior en calado. Carpinterías de madera.
LOCALIZACIÓN:		CONSERVACIÓN:
Núcleo urbano de Pampaneira, Barranco del Poqueira , Granada.		Estado de conservación medio. Necesita en calado, reconstrucción de la cubierta del anexo, limpieza y reparación de cubierta de la vivienda y revisión de beriles.
Coordenadas X: 468125 Y: 4088599		
Calle Castillo 9		
AUTENTICIDAD:		
En el posicionamiento y adaptación al terreno, volumen y forma, diseño y composición, materiales y sistemas constructivos, y uso del espacio urbano susceptibles. Intervenciones: las jambas y dintel de un hueco de fachada han sido enfoscados. A la cubierta del anexo le han colocado una lámina impermeable que en el alero queda vista. Elementos discordantes: bajante pluvial.		
PROTECCIÓN:		
Núcleo urbano de Pampaneira, Conjunto Histórico, BIC. Intervenciones permitidas: rehabilitación y restauración con mismos materiales y técnica. Eliminación de enfoscado y bajante, recolocación lámina impermeable y recuperación del encalado.		


IDENTIFICACIÓN:		Entorno:
653.ARQ:Vivienda-157 Vivienda		Manzana situada en la cota más alta del pueblo, compuesta por cuatro viviendas que forman el límite entre lo urbano y lo natural, disfruta de vistas sobre el conjunto de Pampaneira y la iglesia de Bubión.
TIPO:		Descripción:
2. Construcción urbana. Vivienda . Uso residencial y pecuario. Deshabitada.		Edificio de planta en rectangular de una y dos alturas de alzada. Situado sobre una plataforma elevada separada de la vía en rampa por una parata de lajas de piedra ejecutada en piedra seca. Existe un predominio del macizo frente al hueco, con ventanas de distinto tamaño con distribución irregular. Los dinteles de huecos quedan vistos y los alfeizares son de lajas de pizarra. El sistema constructivo de la vivienda consta de estructura horizontal de vigas de rollizos y alfarjías de madera sin desbastar, con capas gruesa de lajas de pizarra y malhecho. La estructura vertical se resuelve con un muro ejecutado en piedra seca de lajas de pizarra de tamaño medio, probablemente colocadas sobre lecho de paja. Cubierta plana de launa con beriles y castigaderas en el volumen de dos alturas y pavimentado, con beriles y barandilla sobre el volumen de una planta de altura. Acabado exterior en calado. Carpinterías de madera.
LOCALIZACIÓN:		Conservación:
Núcleo urbano de Pampaneira, Barranco del Poqueira , Granada. Coordenadas X: 468124 Y: 4088609 Calle Castillo 7		Estado de conservación medio. Necesita medidas de mantenimiento y conservación generales.
AUTENTICIDAD:		
En el posicionamiento y adaptación al terreno, volumen y forma, diseño y composición, materiales y sistemas constructivos, y uso del espacio urbano susceptibles. Intervenciones: recrecido de varias hiladas de piedra con juntas de mortero de cemento en la zona de la fachada de una planta, reconstrucción de su cubierta convirtiéndola en una terraza transitable con barandillas metálicas de seguridad. Elementos discordantes: cableado exterior de alumbrado público.		
PROTECCIÓN:		
Núcleo urbano de Pampaneira, Conjunto Histórico, BIC. Intervenciones permitidas: rehabilitación y restauración con mismos materiales y técnica. Eliminación de mortero en recrecido y recuperación del encalado. Recolocación cableado.		


IDENTIFICACIÓN:		ENTORNO:
654.ARQ:Vivienda-158 Vivienda		Manzana oriental situada en la zona más alta del pueblo, compuesta por viviendas que forman el límite entre lo urbano y lo natural, disfruta de vistas sobre el conjunto de Pampaneira.
TIPO:		DESCRIPCIÓN:
2. Construcción urbana. Vivienda . Uso residencial y pecuario. Habitada.		Edificio de planta en rectangular de una y dos alturas de alzada, parece ser fruto de la agregación de dos viviendas colindantes. Situado sobre una calle elevada con sucesión de tinaos, separada de la vía en rampa por una parata de lajas de piedra ejecutada en piedra seca. Acceso retranqueado bajo el tinao que en su planta primera se encuentra semicubierto. La fachada alberga dos ventanas pequeñas, una por planta, dos puertas bajo tinao, y en la terraza un hueco de salida y dos ventanas de reducidas dimensiones. La distribución interior de los espacios se mantiene inalterada, ajustándose a la tipología tradicional de la Alpujarra en cada una de las casas originales, con cuadras en planta baja, escalera junto a los accesos que nos llevan hasta la salita-cocina y alcobas en planta primera. Una de las escaleras se encuentra inutilizada. El sistema constructivo de la vivienda consta de estructura horizontal de vigas de rollizos y alfarjas de madera sin desbastar, con capas gruesa de lajas de pizarra y malhecho. La estructura vertical se resuelve con muro ejecutado en piedra seca de lajas de pizarra de tamaño medio, probablemente colocadas sobre lecho de paja, que en el caso del tinao es curvo con pilastras de mampostería. Cubierta plana de launa con beriles y castigaderas. Chimeneas troncocónicas con sombrero de laja de pizarra y castigadera, y locana. Acabado exterior en calado de gran espesor. Carpinterías de madera en ventanas y puertas, siendo una de ellas de manera tradicional pintada en azul y la otra de una hoja con cristales exteriores y contraventana en el interior. Cargaderos pintados en marrón. Barandilla con balaustres de madera.
LOCALIZACIÓN:		CONSERVACIÓN:
Núcleo urbano de Pampaneira, Barranco del Poqueira , Granada.		Buen estado de conservación aparente.
Coordenadas X: 468099 Y: 4088535 Calle San Miguel 6		
AUTENTICIDAD:		
En el posicionamiento y adaptación al terreno, volumen y forma, diseño y composición, materiales y sistemas constructivos, y uso del espacio urbano susceptibles. Intervenciones: construcción del aseo sobre el tinao. Refuerzo en varias ocasiones del muro. Elementos discordantes: bajante pluvial, contadores en fachada.		
PROTECCIÓN:		
Núcleo urbano de Pampaneira, Conjunto Histórico, BIC. Intervenciones permitidas: rehabilitación y restauración con mismos materiales y técnica.		



IDENTIFICACIÓN:	 	ENTORNO:
655.ARQ:Vivienda-159 Vivienda		<p>Manzana oriental situada en la zona más alta del pueblo, compuesta por viviendas que forman el límite entre lo urbano y lo natural, disfruta de vistas sobre el conjunto de Pampaneira.</p>
TIPO:	Descripción:	
<p>2. Construcción urbana. Vivienda . Uso residencial y pecuario. Habitada.</p>	<p>Edificación de planta irregular de dos alturas en la fachada a calle Rosario y una altura en calle San Miguel desde donde se divisa el paisaje sobre la edificación. Tíneo retranqueado con acceso desde una rampa . Bajo el tíneo una puerta da acceso a las cuadras y otra a la vivienda, que entre sí no están conectadas. En planta baja la vivienda tiene una cámara y en planta primera una salita con acceso directo a la terraza, dormitorio y cocina. Existe un hueco tabicado que conectaba con la vivienda colindante. Desde la cocina parten unas escalera, hoy tabicadas , que daban acceso a una tercera planta , en la actualidad segregada.</p> <p>El sistema constructivo de la vivienda consta de estructura horizontal de vigas de rollizos y alfarjías de madera sin desbastar, con capas gruesa de lajas de pizarra y malhecho. La estructura vertical se resuelve con muro ejecutado en piedra seca de lajas de pizarra de tamaño medio, probablemente colocadas sobre lecho de paja.</p> <p>Cubierta plana de launa con beriles y castigaderas con chimenea tradicional.</p> <p>Acabado exterior enfoscado y pintada a la tirolesa de color blanco.</p> <p>Carpinterías de madera en puertas de entrada a las viviendas, destacando la frontal de dos hojas. Una de las ventanas sin escuadrar, cerrada con fábrica de ladrillos y la otra con bastidor perimetral de madera sobre el que se sujeta una malla metálica. Barandilla de forja decorada en la terraza sobre el tíneo. Pretil macizo en terraza sobre terrao.</p>	
LOCALIZACIÓN:	Conservación:	
<p>Núcleo urbano de Pampaneira, Barranco del Poqueira , Granada. Coordenadas X:468076 Y: 4088589 Calle Rosario 6</p>	<p>Estado de conservación deteriorado. Precisa intervención, sobre todo en la zona de las cuadras. Grietas transversales desde el encuentro del tíneo con el muro hasta llegar a la ventana tabicada. Humedad en el zócalo donde se asienta. Carpinterías deterioradas.</p>	
AUTENTICIDAD:	<p>En el posicionamiento y adaptación al terreno, volumen y forma, diseño y composición, materiales y sistemas constructivos, y uso del espacio urbano susceptibles. Intervenciones: construcción del aseo sobre el tíneo. Refuerzo en varias ocasiones del muro. Elementos discordantes: bajante pluvial, contadores en fachada.</p>	
PROTECCIÓN:	<p>Núcleo urbano de Pampaneira, Conjunto Histórico, BIC. Intervenciones permitidas: rehabilitación y restauración con mismos materiales y técnica.</p>	


IDENTIFICACIÓN:	 	ENTORNO:
656.ARQ:Vivienda-160 Vivienda		<p>Zona norte formada por manzanas de viviendas adosadas o conectadas entre sí a través de tinaos, con alta densidad urbana con calles en pendiente.</p>
TIPO:	DESCRIPCIÓN:	
<p>2. Construcción urbana. Vivienda . Uso residencial y pecuario. Deshabitada momentaneamente.</p>	<p>Edificación de planta rectangular alargada, con fachada en el lado menor, en la que se abren en planta baja la puerta de acceso, protegida por tinao, y ventanuco enrejado; y en planta primera gran abertura con fachada retranqueada que prolonga su espacio sobre el tinao transitable en su planta primera y permite el acceso al terrao de la vivienda de enfrente.</p> <p>El sistema constructivo de la vivienda y tinao consta de estructura horizontal de vigas de rollizos y alfarjías de madera sin desbastar, con capas gruesa de lajas de pizarra y malhecho.</p> <p>La estructura vertical se resuelve con muro ejecutado en piedra seca de lajas de pizarra de tamaño medio, probablemente colocadas sobre lecho de paja.</p> <p>Cubierta plana de launa con beriles y castigaderas con chimenea tradicional.</p> <p>Acabado exterior enfoscado y pintado de color blanco.</p> <p>Carpinterías de madera.</p> <p>Barandilla del tinao formada por dos barras metálicas horizontales.</p>	
LOCALIZACIÓN:	CONSERVACIÓN:	
<p>Núcleo urbano de Pampaneira, Barranco del Poqueira , Granada. Coordenadas X: 468068 Y: 4088612 Calle Rosario 14</p>	<p>Estado de conservación medio. La vivienda ha sido habitada durante los últimos años, en la que se ha mantenido. El muro sufre abombamiento.</p>	
AUTENTICIDAD:		
<p>En el posicionamiento y adaptación al terreno, volumen y forma, diseño y composición, materiales y sistemas constructivos, y uso del espacio urbano susceptibles. Intervención: enfoscado y pintado de fachada. Elementos discordantes:cableado de alumbrado público por exterior y contador en nicho.</p>		
PROTECCIÓN:		
<p>Núcleo urbano de Pampaneira, Conjunto Histórico, BIC. Intervenciones permitidas: rehabilitación y restauración con mismos materiales y técnica. Eliminación de enfoscado y recuperación del muro en piedra vista y encalado.</p>		



IDENTIFICACIÓN:	 	ENTORNO:
657.ARQ:Vivienda-161 Vivienda		<p>Zona norte formada por manzanas de viviendas adosadas o conectadas entre sí a través de tinaos, con alta densidad urbana con calles en pendiente.</p>
TIPO:	DESCRIPCIÓN:	
<p>2. Construcción urbana. Vivienda . Uso residencial. Deshabitada momentáneamente.</p>	<p>Edificación de planta irregular con volumetría que se adapta al desnivel de la calle, con una planta de alzada, con acceso bajo tinao. Se puede acceder a al terrazo pasando por encima del tinao a través de la vivienda situada en el número 14.</p> <p>Existe un predominio del macizo frente al hueco, siendo las ventanas escasas de dimensiones reducidas.</p> <p>El sistema constructivo consta de estructura horizontal de vigas de rollizos y alfarjías de madera sin desbastar, con capas gruesa de lajas de pizarra y malhecho.</p> <p>La estructura vertical se resuelve con muro ejecutado en piedra seca de lajas de pizarra de tamaño medio, probablemente colocadas sobre lecho de paja.</p> <p>Cubierta plana de launa con beriles y castigaderas asegurados con mortero de cemento.</p> <p>Chimeneas troncocónicas tradicionales con sombreretes de lajas de pizarra y castigaderas.</p> <p>Acabado exterior enfoscado y pintado de color blanco.</p> <p>Carpinterías de madera y ventanuco enrejado.</p>	
LOCALIZACIÓN:	CONSERVACIÓN:	
<p>Núcleo urbano de Pampaneira, Barranco del Poqueira , Granada. Coordenadas X: 468062 Y: 4088619 Calle Rosario 5.</p>	<p>Estado de conservación medio.</p>	
AUTENTICIDAD:		
<p>En el posicionamiento y adaptación al terreno, volumen y forma, diseño y composición, materiales y sistemas constructivos, y uso del espacio urbano susceptibles. Intervención: enfoscado y pintado de fachada. Elementos discordantes: bajante pluvial, contador y verja rodado el tinao.</p>		
PROTECCIÓN:		
<p>Núcleo urbano de Pampaneira, Conjunto Histórico, BIC. Intervenciones permitidas: rehabilitación y restauración con mismos materiales y técnica. Eliminación de enfoscado y recuperación del muro en piedra vista y encalado.</p>		



IDENTIFICACIÓN:		ENTORNO:
658.ARQ:Vivienda-162 Vivienda		Zona norte formada por manzanas de viviendas adosadas o conectadas entre sí a través de tinaos, con alta densidad urbana con calles en pendiente.
TIPO:		DESCRIPCIÓN:
2. Construcción urbana. Vivienda . Uso residencial exclusivo Habitada.		Edificación reformada de planta rectangular de dos plantas de alzada y terraza en planta primera. Dos puertas antiguamente utilizadas para diferenciar la entrada de las personas y de la de los animales, actualmente en utilizada sólo una al haberse abandonado el uso pecuario. Ventana de nueva apertura en planta primera con enrejado. Balcón en planta primera con barandilla metálica de nueva factura.
LOCALIZACIÓN:		Terraza plana transitable con barandilla de ladrillo calado.
Núcleo urbano de Pampaneira, Barranco del Poqueira , Granada. Coordenadas X: 468068 Y: 4088621 Calle Rosario 16.		La estructura vertical se resuelve con muro ejecutado en piedra seca de lajas de pizarra de tamaño medio, probablemente colocadas sobre lecho de paja.
AUTENTICIDAD:		Cubierta plana con beriles y castigaderas.
En el posicionamiento y adaptación al terreno, volumen y forma, diseño y composición, materiales y sistemas constructivos, y uso del espacio urbano susceptibles. Intervención: gran reforma con apertura de una ventana de gran dimensión en planta baja y enrejado de ésta. Elementos discordantes:cableado de alumbrado público por exterior, contador en nicho, rejas, pretil de terraza de planta primera y antena.		Acabado exterior con juntas retacadas y pintado de color blanco. Carpinterías de madera.
PROTECCIÓN:		CONSERVACIÓN:
Núcleo urbano de Pampaneira, Conjunto Histórico, BIC. Intervenciones permitidas: rehabilitación y restauración con mismos materiales y técnica. Eliminación de pintura y recuperación de encalado. Reubicación cableado.	Buen estado de conservación.	



IDENTIFICACIÓN:		ENTORNO:
659.ARQ:Vivienda-163 Vivienda		<p>Zona norte formada por manzanas de viviendas adosadas o conectadas entre sí a través de tinaos, con alta densidad urbana con calles en pendiente.</p>
TIPO:		DESCRIPCIÓN:
<p>2. Construcción urbana. Vivienda . Uso residencial. Deshabitada.</p>		<p>Edificación de planta cuadrangular con volumetría se adapta al desnivel de la calle, con una planta de alzada. Se puede acceder al terrazo del volumen desde la calle Rosario.</p> <p>El acceso se realiza a un nivel más bajo que la cota de la vía pública y está protegido por un tinao fruto de la prolongación de la cubierta con un vuelo de forma triangular.</p> <p>Existe un predominio del macizo frente al hueco, siendo las ventanas escasas de dimensiones reducidas.</p> <p>El sistema constructivo consta de estructura horizontal de vigas de rollizos y alfarjías de madera sin desbastar, con capas gruesa de lajas de pizarra y malhecho.</p> <p>La estructura vertical se resuelve con muro ejecutado en piedra seca de lajas de pizarra de tamaño medio, probablemente colocadas sobre lecho de paja.</p> <p>Cubierta plana de launa con beriles y castigaderas.</p> <p>Acabado exterior enfoscado y pintado de color blanco muy deteriorado.</p> <p>Carpinterías de madera.</p>
LOCALIZACIÓN:		CONSERVACIÓN:
<p>Núcleo urbano de Pampaneira, Barranco del Poqueira , Granada. Coordenadas X: 468061 Y: 4088627 Calle Rosario 7.</p>		<p>Estado de conservación deteriorado.</p>
AUTENTICIDAD:		
<p>En el posicionamiento y adaptación al terreno, volumen y forma, diseño y composición, materiales y sistemas constructivos, y uso del espacio urbano susceptibles. Intervención: enfoscado y pintado de fachada.</p>		
PROTECCIÓN:		
<p>Núcleo urbano de Pampaneira, Conjunto Histórico, BIC. Intervenciones permitidas: rehabilitación y restauración con mismos materiales y técnica. Eliminación de enfoscado y recuperación del muro en piedra vista y encalado.</p>		


IDENTIFICACIÓN:	 	ENTORNO:
660.ARQ:Vivienda-164 Vivienda		Zona norte formada por manzanas de viviendas adosadas o conectadas entre sí a través de tinaos, con alta densidad urbana con calles en pendiente.
TIPO:	DESCRIPCIÓN:	
2. Construcción urbana. Vivienda . Uso residencial. Habitada.	<p>Edificación de planta rectangular con volumetría se adapta al desnivel de la calle, con una planta de alzada a nivel de la puerta de la zona vividera y dos en la zona más baja de la calle, donde se encuentra la entrada para los animales Esta está protegida por un tinao fruto del vacío en planta baja que deja al descubierto el sistema constructivo. Actualmente se ha colocado un pilar de madera para evitar el pandeo del rollizo que funciona de jácena en el tinao</p> <p>Existe un predominio del macizo frente al hueco, siendo las ventanas escasas de dimensiones reducidas.</p> <p>El sistema constructivo consta de estructura horizontal de vigas de rollizos y alfarjías de madera sin desbastar, con capas gruesa de lajas de pizarra y malhecho.</p> <p>La estructura vertical se resuelve con muro ejecutado en piedra seca de lajas de pizarra de tamaño medio, probablemente colocadas sobre lecho de paja.</p> <p>Cubierta plana de launa con beriles y castigaderas, con chimeneas troncocónicas con sombrerete de laja de pizarra y castigadera, y locana de salida al terrao.</p> <p>Acabado exterior enfoscado y pintado de color blanco.</p> <p>Carpinterías de madera.</p>	
LOCALIZACIÓN:	CONSERVACIÓN:	
Núcleo urbano de Pampaneira, Barranco del Poqueira , Granada. Coordenadas X: 468046 Y: 4088668 Calle Rodadera 6	Buen estado de conservación aparente.	
AUTENTICIDAD:		
<p>En el posicionamiento y adaptación al terreno, volumen y forma, diseño y composición, materiales y sistemas constructivos, y uso del espacio urbano susceptibles.</p> <p>Intervención: enfoscado y pintado de fachada, aseguramiento de beriles y castigaderas con mortero de cemento.</p>		
PROTECCIÓN:		
Núcleo urbano de Pampaneira, Conjunto Histórico, BIC. Intervenciones permitidas: rehabilitación y restauración con mismos materiales y técnica. Eliminación de enfoscado y recuperación del muro en piedra vista, encalado y castigaderas.		


IDENTIFICACIÓN:		ENTORNO:	
661.ARQ:Vivienda-165 Vivienda		Zona norte formada por manzanas de viviendas adosadas o conectadas entre sí a través de tinaos, con alta densidad urbana con calles en pendiente.	DESCRIPCIÓN:
TIPO:		Edificación de planta rectangular de pequeñas dimensiones con volumetría se adapta al desnivel de la calle, con una planta de alzada, una puerta y una ventana. El acceso está protegida por un tinao fruto de la prolongación de la cubierta, con un vuelo en forma triangular que deja al descubierto el sistema constructivo. El sistema constructivo consta de estructura horizontal de vigas de rollizos y alfarjas de madera sin desbastar, con capas gruesa de lajas de pizarra y malhecho. La estructura vertical se resuelve con muro ejecutado en piedra seca de lajas de pizarra de tamaño medio, probablemente colocadas sobre lecho de paja. Cubierta plana de launa con beriles y castigaderas, asegurados con mortero de cemento. Acabado exterior enfoscado y pintado de color blanco. Carpinterías de madera.	
2. Construcción urbana. Vivienda . Uso residencial. Habitada.			
LOCALIZACIÓN:			
Núcleo urbano de Pampaneira, Barranco del Poqueira , Granada.			
Coordenadas X: 468049 Y: 4088665			
Calle Paloma 7.			
AUTENTICIDAD:		CONSERVACIÓN:	
En el posicionamiento y adaptación al terreno, volumen y forma, diseño y composición, materiales y sistemas constructivos, y uso del espacio urbano susceptibles. Intervención: enfoscado y pintado de fachada, aseguramiento de beriles y castigaderas con mortero de cemento. Elemento discordante: bajante pluvial en fachada.	Buen estado de conservación aparente.		
PROTECCIÓN:			
Núcleo urbano de Pampaneira, Conjunto Histórico, BIC. Intervenciones permitidas: rehabilitación y restauración con mismos materiales y técnica. Eliminación bajante, enfoscado y recuperación del muro en piedra vista, encalado y castigaderas.			



IDENTIFICACIÓN:	 	ENTORNO:
662.ARQ:Vivienda-166 Vivienda		<p>Zona norte formada por manzanas de viviendas adosadas o conectadas entre sí a través de tinaos, con alta densidad urbana con calles en pendiente.</p>
TIPO:	DESCRIPCIÓN:	
<p>2. Construcción urbana. Vivienda . Uso residencial. Habitada.</p>	<p>Edificación de planta en L con volumetría que se adapta al desnivel de la calle, con dos plantas de alzada. La fachada principal, en la que hay una puerta y una ventana, cierra la perspectiva del quiebro de la calle Paloma.</p> <p>El sistema constructivo consta de estructura horizontal de vigas de rollizos y alfarjías de madera sin desbatar, con capas gruesa de lajas de pizarra y malhecho.</p> <p>La estructura vertical se resuelve con muro ejecutado en piedra seca de lajas de pizarra de tamaño medio, probablemente colocadas sobre lecho de paja.</p> <p>Cubierta plana de launa con beriles y castigaderas, asegurados con mortero de cemento.</p> <p>Chimenea troncocónica con sombrero de pizarra y castigadera.</p> <p>Acabado exterior enfoscado y pintado de color blanco de la fachada principal y encalado de la fachada lateral.</p> <p>Carpinterías de madera.</p>	
LOCALIZACIÓN:	CONSERVACIÓN:	
<p>Núcleo urbano de Pampaneira, Barranco del Poqueira , Granada. Coordenadas X: 468049 Y: 4088645 Calle Paloma 8.</p>	<p>Estado de conservación medio. Pérdida de enfoscado en las hiladas más alta y más bajas de fachada y carpintería incompleta.</p>	
AUTENTICIDAD:	<p>En el posicionamiento y adaptación al terreno, volumen y forma, diseño y composición, materiales y sistemas constructivos, y uso del espacio urbano susceptibles. Intervención: enfoscado y pintado de la fachada principal, aseguramiento de beriles y castigaderas con mortero de cemento. Elemento discordante: cableado exterior.</p>	
PROTECCIÓN:	<p>Núcleo urbano de Pampaneira, Conjunto Histórico, BIC. Intervenciones permitidas: rehabilitación y restauración con mismos materiales y técnica. Eliminación, enfoscado y recuperación del muro en piedra vista, encalado y castigaderas.</p>	


IDENTIFICACIÓN:	 	ENTORNO:
663.ARQ:Vivienda-167 Vivienda		Zona norte formada por manzanas de viviendas adosadas o conectadas entre sí a través de tinaos, con alta densidad urbana con calles en pendiente.
TIPO:		DESCRIPCIÓN:
2. Construcción urbana. Vivienda. Uso residencial. Habitada.		<p>Edificación de planta irregular con volumetría adapta al desnivel de la calle, con dos plantas de alzada. Consta de un acceso a las dependencias agropecuarias más bajo que el nivel de la calle y se encuentra protegido por un tinao cerrado en su planta primera. Junto a éste y con estructura en dirección perpendicular se encuentra otro tinao de paso que cubre la calle .</p> <p>El sistema constructivo consta de estructura horizontal de vigas de rollizos y alfarjías de madera sin desbastar, con capas gruesa de lajas de pizarra y malhecho.</p> <p>La estructura vertical se resuelve con muro ejecutado en piedra seca de lajas de pizarra de tamaño medio, probablemente colocadas sobre lecho de paja.</p> <p>Cubierta plana de launa con beriles y castigaderas, asegurados con mortero de cemento.</p> <p>Acabado exterior enfoscado y pintado de color blanco de la fachada principal en planta primera y enalado en fachada transversal en planta baja.</p> <p>Carpinterías de madera.</p>
LOCALIZACIÓN:		CONSERVACIÓN:
Núcleo urbano de Pampaneira, Barranco del Poqueira , Granada. Coordenadas X: 468041 Y: 4088647 Calle Paloma 3.		Estado de conservación medio.
AUTENTICIDAD:		
En el posicionamiento y adaptación al terreno, volumen y forma, diseño y composición, materiales y sistemas constructivos, y uso del espacio urbano susceptibles. Intervención: enfoscado y pintado de la fachada en planta primera, aseguramiento de beriles y castigaderas con mortero de cemento.		
PROTECCIÓN:		
Núcleo urbano de Pampaneira, Conjunto Histórico, BIC. Intervenciones permitidas: rehabilitación y restauración con mismos materiales y técnica. Eliminación, enfoscado y recuperación del muro en piedra vista, enalado y castigaderas.		


IDENTIFICACIÓN:	 	ENTORNO:
664.ARQ:Vivienda-168 Vivienda		Zona norte formada por manzanas de viviendas adosadas o conectadas entre sí a través de tinaos, con alta densidad urbana con calles en pendiente.
TIPO:	DESCRIPCIÓN:	
2. Construcción urbana. Vivienda y tinao. Uso residencial. Habitada.	Edificación de planta irregular con volumetría adapta al desnivel de la calle, con dos plantas de alzada. La puerta principal se encuentra protegido por un tinao de paso, con pretil en su planta primera. Junto a éste y con estructura en dirección perpendicular se encuentra otro tinao cerrado que cubre la entrada del inmueble de calle Paloma 3 . El sistema constructivo consta de estructura horizontal de vigas de rollizos y alfarjas de madera sin desbastar, con capas gruesa de lajas de pizarra y malhecho. La estructura vertical se resuelve con muro ejecutado en piedra seca de lajas de pizarra de tamaño medio, probablemente colocadas sobre lecho de paja. Cubierta plana de launa con beriles y castigaderas, asegurados con mortero de cemento. Acabado exterior enfoscado y pintado de color blanco de la fachada principal. Carpinterías de madera.	
LOCALIZACIÓN:	CONSERVACIÓN:	
Núcleo urbano de Pampaneira, Barranco del Poqueira , Granada.	Buen estado de conservación aparente.	
Coordenadas X: 468041 Y: 4088643		
Calle Paloma 1.		
AUTENTICIDAD:		
En el posicionamiento y adaptación al terreno, volumen y forma, diseño y composición, materiales y sistemas constructivos, y uso del espacio urbano susceptibles. Intervención: enfoscado y pintado de la fachada en planta primera, aseguramiento de beriles y castigaderas con mortero de cemento.		
PROTECCIÓN:		
Núcleo urbano de Pampaneira, Conjunto Histórico, BIC. Intervenciones permitidas: rehabilitación y restauración con mismos materiales y técnica. Eliminación, enfoscado y recuperación del muro en piedra vista, encalado y castigaderas.		






IDENTIFICACIÓN:		ENTORNO:
665.ARQ:Vivienda-169 Vivienda		
TIPO:		Zona norte formada por manzanas de viviendas adosadas o conectadas entre sí a través de tinaos, con alta densidad urbana con calles en pendiente.
2. Construcción urbana. Vivienda y tinao. Uso residencial. Habitada.		DESCRIPCIÓN:
LOCALIZACIÓN:		
Núcleo urbano de Pampaneira, Barranco del Poqueira , Granada. Coordenadas X: 468046 Y: 4088638 Calle Paloma 6.		
AUTENTICIDAD:		Edificación de planta en L con volumetría adapta al desnivel de la calle, con dos plantas de alzada. Casi la totalidad de la planta baja se encuentra protegida por una sucesión de tinaos, que cualifican el espacio urbano. Consta de accesos diferenciados para las zonas vivideras y para las de uso agropecuario. El sistema constructivo consta de estructura horizontal de vigas de rollizos y alfarjas de madera sin desbastar, con capas gruesa de lajas de pizarra y malhecho. La estructura vertical se resuelve con muro ejecutado en piedra seca de lajas de pizarra de tamaño medio, probablemente colocadas sobre lecho de paja. Cubierta plana de launa con beriles y castigaderas. Acabado exterior encalado. Carpinterías y dinteles vistos de madera.
En el posicionamiento y adaptación al terreno, volumen y forma, diseño y composición, materiales y sistemas constructivos, y uso del espacio urbano susceptibles. Elemento discordante: bajante pluvial vista en fachada.		CONSERVACIÓN:
PROTECCIÓN:		
Núcleo urbano de Pampaneira, Conjunto Histórico, BIC. Intervenciones permitidas: rehabilitación y restauración con mismos materiales y técnica. Eliminación bajante pluvial.		Buen estado de conservación aparente.


IDENTIFICACIÓN:		ENTORNO:
666.ARQ:Vivienda-170 Vivienda		<p>Zona norte formada por manzanas de viviendas adosadas o conectadas entre sí a través de tinaos, con alta densidad urbana con calles en pendiente.</p>
TIPO:		DESCRIPCIÓN:
<p>2. Construcción urbana. Vivienda y tinao. Uso residencial. Habitada.</p>		<p>Edificación de planta en rectangular con fachada principal en su lado menor que consta de dos huecos, uno por planta, con volumetría escalonada, con dos plantas de alzada en su parte anterior y una en la posterior. La puerta de acceso se encuentra protegida por un de tinao de paso, que cualifica el espacio urbano, y que sirve de terraza en su planta primera.</p> <p>El sistema constructivo consta de estructura horizontal de vigas de rollizos y alfarjías de madera sin desbastar, con capas gruesa de lajas de pizarra y malhecho. La estructura vertical se resuelve con muro ejecutado en piedra seca de lajas de pizarra de tamaño medio, probablemente colocadas sobre lecho de paja.</p> <p>Cubierta plana de launa con beriles y castigaderas.</p> <p>Acabado exterior en calado.</p> <p>Carpinterías y dinteles vistos de madera.</p>
LOCALIZACIÓN:		CONSERVACIÓN:
<p>Núcleo urbano de Pampaneira, Barranco del Poqueira , Granada. Coordenadas X: 468046 Y: 40886229 Calle Paloma 4.</p>		<p>Buen estado de conservación aparente.</p>
AUTENTICIDAD:		
<p>En el posicionamiento y adaptación al terreno, volumen y forma, diseño y composición, materiales y sistemas constructivos, y uso del espacio urbano susceptibles. Intervenciones: se ha sustituido el dintel del hueco de planta primera y se ha retacado el hueco de planta baja, enfoscando sus alrededores. Elementos discordantes: pérgola en planta primera, cableado exterior de alumbrado público y contador en fachada.</p>		
PROTECCIÓN:		
<p>Núcleo urbano de Pampaneira, Conjunto Histórico, BIC. Intervenciones permitidas: rehabilitación y restauración con mismos materiales y técnica. Eliminación de enfoscado y pintura alrededor de la puerta principal.</p>		


IDENTIFICACIÓN:		ENTORNO:
667.ARQ:Vivienda-171 Vivienda		Zona norte formada por manzanas de viviendas adosadas o conectadas entre sí a través de tinaos, con alta densidad urbana con calles en pendiente.
TIPO:		DESCRIPCIÓN:
2. Construcción urbana. Vivienda y tinao. Uso residencial. Habitada.		Edificación de planta cuadrada más un volumen construido sobre tinao cerrado a calle Cristo. Volumetría con dos plantas de alzada. La puerta de acceso se encuentra protegida por el tinao de grandes dimensiones, que cualifica el espacio urbano.
LOCALIZACIÓN:		
Núcleo urbano de Pampaneira, Barranco del Poqueira , Granada.		
Coordenadas X: 468027 Y: 4088670		
Calle Cristo 22.		
AUTENTICIDAD:		
En el posicionamiento y adaptación al terreno, volumen y forma, diseño y composición, materiales y sistemas constructivos, y uso del espacio urbano susceptibles. Intervenciones: enfoscado y pintura de las fachadas. Elemento discordante: bajante pluvial exterior en fachada.		La vivienda actual es fruto de la segregación de una anterior de mayores dimensiones, cuya distribución original ha sido modificada para adaptarse a las necesidades de hoy en día. En planta baja se encontraban la cuadras ,actualmente usadas de almacén, dormitorio y baño; y en la planta primera las habitaciones vivideras. El sistema constructivo consta de estructura horizontal de vigas de rollizos y alfarjías de madera sin desbastar, con capas gruesa de lajas de pizarra y malhecho. La estructura vertical se resuelve con muro ejecutado en piedra seca de lajas de pizarra de tamaño medio, probablemente colocadas sobre lecho de paja. Cubierta plana de launa con beriles y castigaderas. Acabado exterior enfoscado y pintado en blanco. Carpinterías y dinteles vistos de madera.
PROTECCIÓN:		CONSERVACIÓN:
Núcleo urbano de Pampaneira, Conjunto Histórico, BIC. Intervenciones permitidas: rehabilitación y restauración con mismos materiales y técnica. Eliminación de enfoscado y pintura, recuperación de enlcalado tradicional.		Buen estado de conservación aparente.



IDENTIFICACIÓN:		ENTORNO:
668.ARQ:Vivienda-172 Vivienda		Zona norte formada por manzanas de viviendas adosadas o conectadas entre sí a través de tinaos, con alta densidad urbana con calles en pendiente.
TIPO:		DESCRIPCIÓN:
2. Construcción urbana. Vivienda y tinao. Uso residencial Habitada.		Edificación de planta rectangular con fachada de predominio del macizo frente al hueco. Volumetría con dos plantas de alzada, que consta de dos accesos para personas y animales, resguardados por un tinao de paso que cualifica el espacio urbano.
LOCALIZACIÓN:		El sistema constructivo consta de estructura horizontal de vigas de rollizos y alfarjías de madera sin desbastar, con capas gruesa de lajas de pizarra y malhecho. La estructura vertical se resuelve con muro ejecutado en piedra seca de lajas de pizarra de tamaño medio, probablemente colocadas sobre un lecho de paja.
Núcleo urbano de Pampaneira, Barranco del Poqueira , Granada. Coordenadas X: 468027 Y: 4088670 Calle Rodadera 9		Cubierta plana de launa con beriles y castigaderas.
AUTENTICIDAD:		El tinao posee dos partes diferenciadas. Una de ellas apoya sobre un muro con gran apertura ejecutado en piedra seca de lajas de pizarra, y su estructura horizontal está encalada. El otro empotra los rollizos en las fachadas de las viviendas y su estructura horizontal se encuentra sin encalar.
En el posicionamiento y adaptación al terreno, volumen y forma, diseño y composición, materiales y sistemas constructivos, y uso del espacio urbano susceptibles. Elementos discordantes: antena y contadores embutidos en fachada.		Las fachadas presentan un acabado exterior encalado, con una pequeña área enfoscada y pintada en blanco.
PROTECCIÓN:		Carpinterías y dinteles vistos de madera.
Núcleo urbano de Pampaneira, Conjunto Histórico, BIC. Intervenciones permitidas: rehabilitación y restauración con mismos materiales y técnica.		CONSERVACIÓN:
		Regular estado de conservación.


IDENTIFICACIÓN:		ENTORNO:
669.ARQ:Vivienda-173 Vivienda		<p>Zona norte formada por manzanas de viviendas adosadas o conectadas entre sí a través de tinaos, con alta densidad urbana con calles en pendiente.</p>
TIPO:		DESCRIPCIÓN:
<p>2. Construcción urbana. Vivienda. Uso residencial Habitada.</p>		<p>Edificación de planta rectangular con fachada principal en el lado menor con claro predominio del macizo frente al hueco.</p> <p>Volumetría con dos plantas de alzada, que consta de un acceso y una ventana en planta primera.</p> <p>El sistema constructivo consta de estructura horizontal de vigas de rollizos y alfarjías de madera sin desbastar, con capas gruesa de lajas de pizarra y malhecho.</p> <p>La estructura vertical se resuelve con muro ejecutado en piedra seca de lajas de pizarra de tamaño medio, probablemente colocadas sobre un lecho de paja.</p> <p>Cubierta plana de launa con beriles y castigaderas.</p> <p>Acabado encalado.</p> <p>Carpinterías y dinteles vistos de madera.</p>
LOCALIZACIÓN:		CONSERVACIÓN:
<p>Núcleo urbano de Pampaneira, Barranco del Poqueira , Granada.</p> <p>Coordenadas X: 468030 Y: 4088651</p> <p>Calle Cristo 18</p>		<p>Regular estado de conservación. Manchas de humedad en parte baja de la fachada.</p>
AUTENTICIDAD:		
<p>En el posicionamiento y adaptación al terreno, volumen y forma, diseño y composición, materiales y sistemas constructivos, y uso del espacio urbano susceptibles.</p> <p>Elementos discordantes: cableado de alumbrado público exterior de la fachada.</p>		
PROTECCIÓN:		
<p>Núcleo urbano de Pampaneira, Conjunto Histórico, BIC. Intervenciones permitidas: rehabilitación y restauración con mismos materiales y técnica.</p>		



IDENTIFICACIÓN:			ENTORNO:
670.ARQ:Vivienda-174 Vivienda	 		Zona norte formada por manzanas de viviendas adosadas o conectadas entre sí a través de tinaos, con alta densidad urbana con calles en pendiente.
TIPO:			
2. Construcción urbana. Vivienda. Uso residencial Habitada.			DESCRIPCIÓN:
LOCALIZACIÓN:			Edificación de planta rectangular de dos plantas de alzada, con fachada principal en el lado menor a calle Cristo y fachada posterior a calle Paloma. Composición con predominio del macizo frente al hueco.
Núcleo urbano de Pampaneira, Barranco del Poqueira , Granada. Coordenadas X: 468034 Y: 4088635 Calle Cristo 12			El acceso principal está protegido por un tinaco de paso que cualifica el espacio urbano y se encuentra con otro tinaco en dirección perpendicular que no llega a cubrir el ancho de la calle.
AUTENTICIDAD:			La fachada a calle Paloma se encuentra hundida con respecto al nivel de la calle y es necesario atravesar el tinaco y descender por unas escaleras perpendiculares a la calle para poder acceder.
En el posicionamiento y adaptación al terreno, volumen y forma, diseño y composición, materiales y sistemas constructivos, y uso del espacio urbano susceptibles. Intervenciones: enfoscado y pintura de las fachadas. En el caso de la fachada posterior inclusión de solería.	 		El sistema constructivo consta de estructura horizontal de vigas de rollizos y alfarjías de madera sin desbastar, con capas gruesa de lajas de pizarra y malhecho. La estructura vertical se resuelve con muro ejecutado en piedra seca de lajas de pizarra de tamaño medio, probablemente colocadas sobre un lecho de paja. Cubierta plana de launa con beriles y castigaderas. Acabado encalado Carpinterías y dinteles vistos de madera.
PROTECCIÓN:			CONSERVACIÓN:
Núcleo urbano de Pampaneira, Conjunto Histórico, BIC. Intervenciones permitidas: rehabilitación y restauración con mismos materiales y técnica. Eliminación del enfoscado y recuperación del encalado tradicional.			Buen estado de conservación aparente.


IDENTIFICACIÓN:		ENTORNO:
671.ARQ:Vivienda-175 Vivienda		<p>Zona urbana formada por manzanas de viviendas adosadas o conectadas entre sí a través de tinaos, con alta densidad urbana con calles en pendiente.</p>
TIPO:		DESCRIPCIÓN:
<p>2. Construcción urbana. Vivienda. Uso residencial Habitada.</p>		<p>Edificación de dos plantas de alzada, de planta irregular con fachada principal en ángulo con la colindante. Consta de dos accesos , antiguamente para diferenciar el paso entre personas y animales, protegidos por un tinao triangular fruto de la prolongación del forjado, que termina con las cabezas de los rollizos vistas. El planta primera este tinao es usado de terraza que está cubierta por un vuelo que coincide en proyección con el tinao, dejando así mismo las cabezas de los rollizos vistas sin recoger por ningún elemento de coronación, protegidas por los beriles de la cubierta y donde se pueden ver además las alfarjías y capas de lajas de pizarra.</p> <p>La estructura vertical se resuelve con muro ejecutado en piedra seca de lajas de pizarra de tamaño medio, probablemente colocadas sobre un lecho de paja.</p> <p>El sistema constructivo consta de estructura horizontal de vigas de rollizos y alfarjías de madera sin desbatar, con capas gruesa de lajas de pizarra y malhecho.</p> <p>Cubierta plana de launa con beriles y castigaderas.</p> <p>Acabado enfoscado y pintado en blanco.</p>
LOCALIZACIÓN:		CONSERVACIÓN:
<p>Núcleo urbano de Pampaneira, Barranco del Poqueira , Granada. Coordenadas X: 468012 Y: 4088599 Calle Partidero 6</p>		<p>Buen estado de conservación aparente.</p>
AUTENTICIDAD:		
<p>En el posicionamiento y adaptación al terreno, volumen y forma, diseño y composición, materiales y sistemas constructivos, y uso del espacio urbano susceptibles.</p> <p>Elementos discordantes: cableado de alumbrado público exterior de la fachada y antena.</p> <p>Intervención: enfoscado y pintado de la fachada.</p>		
PROTECCIÓN:		
<p>Núcleo urbano de Pampaneira, Conjunto Histórico, BIC. Intervenciones permitidas: rehabilitación y restauración con mismos materiales y técnica.</p>		

IDENTIFICACIÓN:		ENTORNO:
672.ARQ:Vivienda-176 Vivienda		
TIPO:		Zona urbana formada por manzanas de viviendas adosadas o conectadas entre sí a través de tinaos, con alta densidad urbana con calles en pendiente.
2. Construcción urbana. Vivienda y tinajo. Uso residencial Habitada.		DESCRIPCIÓN:
LOCALIZACIÓN:		
Núcleo urbano de Pampaneira, Barranco del Poqueira , Granada.		Edificación de dos plantas de alzada, de planta rectangular con tinajo que sobrevuela la calle Partidero con un volumen cerrado escalonado, cualificando el recorrido urbano con un espacio de dos alturas libres diferentes.
Coordenadas X: 467998 Y: 4088580 Calle Partidero 6		La estructura vertical se resuelve con muro ejecutado en piedra seca de lajas de pizarra de tamaño medio, probablemente colocadas sobre un lecho de paja, actualmente oculto bajo el enfoscado y pintura a la tiroleña.
AUTENTICIDAD:		El sistema constructivo consta de estructura horizontal de vigas de rollizos y alfarjías de madera sin desbastar, con capas gruesa de lajas de pizarra y malhecho. Cubierta plana de launa con beriles y castigaderas.
En el posicionamiento y adaptación al terreno, volumen y forma, diseño y composición, materiales y sistemas constructivos, y uso del espacio urbano susceptibles. Intervención: enfoscado y pintado de la fachada a la tiroleña.		Acabado blanco con cal en la superficie horizontal del tinajo y pintura a la tiroleña en fachadas.
PROTECCIÓN:		CONSERVACIÓN:
Núcleo urbano de Pampaneira, Conjunto Histórico, BIC. Intervenciones permitidas: rehabilitación y restauración con mismos materiales y técnica. Eliminación del enfoscado y recuperación del encalado.		Buen estado de conservación aparente.


IDENTIFICACIÓN:		ENTORNO:
673.ARQ:Vivienda-177 Vivienda		Zona urbana formada por manzanas de viviendas adosadas o conectadas entre sí a través de tinaos, con alta densidad urbana con calles en pendiente.
TIPO:		
2. Construcción urbana. Vivienda y tinao. Uso residencial Habitada.		DESCRIPCIÓN:
LOCALIZACIÓN:		Parcela compuesta por un conjunto de volúmenes edificados de una y dos plantas de alzada escalonados que se van adaptando a los desniveles del terreno, con un espacio libre central al que se puede acceder desde una puerta en la tapia de calle Partidero.
Núcleo urbano de Pampaneira, Barranco del Poqueira , Granada. Coordenadas X: 467984 Y: 4088560 Calle Estación 1		El acceso principal de la vivienda se encuentra situado en la calle Estación, resguardado por un tinao triangular compuesto por rollizos, alfarjias, capa de lajas de pizarra y malhecho, con beriles de pizarra.
AUTENTICIDAD:	 	La estructura vertical se resuelve con muros ejecutados en piedra seca de lajas de pizarra de tamaño medio, probablemente colocadas sobre un lecho de paja.
En el posicionamiento y adaptación al terreno, volumen y forma, diseño y composición, materiales y sistemas constructivos, y uso del espacio urbano susceptibles. Elemento discordante: bajante pluvial		El sistema constructivo consta de estructura horizontal de vigas de rollizos y alfarjias de madera sin desbastar, con capas gruesa de lajas de pizarra y malhecho. Cubiertas planas de launa con beriles y castigaderas. Acabado encalado. Carpinterías de madera, destacando la puerta principal de entrada de estilo tradicional con una sola hoja sobre la que se deja ver un dintel formado por un rollizo de madera. En el interior de la parcela algunos dinteles están formados por lajas de pizarra en horizontal.
PROTECCIÓN:		CONSERVACIÓN:
Núcleo urbano de Pampaneira, Conjunto Histórico, BIC. Intervenciones permitidas: rehabilitación y restauración con mismos materiales y técnica. Eliminación de la bajante pluvial.		Buen estado de conservación aparente.


IDENTIFICACIÓN:		ENTORNO:
674.ARQ:Vivienda-178 Vivienda		<p>Zona urbana formada por manzanas de viviendas adosadas o conectadas entre sí a través de tinaos, con alta densidad urbana con calles en pendiente.</p>
TIPO:		DESCRIPCIÓN:
<p>2. Construcción urbana. Vivienda y tinao. Uso residencial Habitada.</p>		<p>Inmueble de dos plantas de alzada con huecos de distinto tamaño situados de forma aleatoria.</p> <p>El sistema constructivo consta de estructura horizontal de vigas de rollizos y alfarjías de madera sin desbastar, con capas gruesa de lajas de pizarra y malhecho.</p> <p>La estructura vertical se resuelve con muros ejecutados en piedra seca de lajas de pizarra de tamaño medio, probablemente colocadas sobre un lecho de paja. Cubierta plana de launa con beriles y castigaderas.</p> <p>Acabado pintado en color blanco para la fachada y marrón para los dinteles vistos de los huecos.</p> <p>Carpinterías de madera.</p>
LOCALIZACIÓN:		
<p>Núcleo urbano de Pampaneira, Barranco del Poqueira , Granada. Coordenadas X: 468023 Y: 4088573 Calle Cerrillo 7</p>		CONSERVACIÓN:
AUTENTICIDAD:		<p>Buen estado de conservación aparente.</p>
<p>En el posicionamiento y adaptación al terreno, volumen y forma, diseño y composición, materiales y sistemas constructivos, y uso del espacio urbano susceptibles.</p> <p>Intervención discordante: dinteles pintados de marrón y fachada con pintura blanca, no encalada.</p>		
PROTECCIÓN:		
<p>Núcleo urbano de Pampaneira, Conjunto Histórico, BIC. Intervenciones permitidas: rehabilitación y restauración con mismos materiales y técnica. Eliminación pinturas y recuperación del encalado tradicional.</p>		


IDENTIFICACIÓN:		ENTORNO:
675.ARQ:Vivienda-179 Vivienda		
TIPO:		Zona urbana formada por manzanas de viviendas adosadas o conectadas entre sí a través de tinaos, con alta densidad urbana con calles en pendiente.
2. Construcción urbana. Vivienda y tinao. Uso residencial Habitada.		DESCRIPCIÓN:
LOCALIZACIÓN:		Parcela de planta rectangular elevada con respecto a la calle y separada de ésta por una parata resuelta con muro de piedra encalado, que contiene un inmueble de tres plantas de alzada con huecos de distinto tamaño situados de forma aleatoria, con un predominio del macizo frente al hueco. Los huecos de planta baja están protegidos por un tinao de paso que vuela sobre el nivel más alto de la calle Real, quedando la fachada del inmueble retranqueada con respecto a ésta. El tinao en su planta primera se utiliza de terraza transitable, al igual que hacen las edificaciones colindantes.
Núcleo urbano de Pampaneira, Barranco del Poqueira , Granada.		
Coordenadas X: 468055 Y: 4088580		
Calle Real 17		
AUTENTICIDAD:		El sistema constructivo consta de estructura horizontal de vigas de rollizos y alfarjías de madera sin desbatar , con capas gruesa de lajas de pizarra y malhecho.
En el posicionamiento y adaptación al terreno, volumen y forma, diseño y composición, materiales y sistemas constructivos, y uso del espacio urbano susceptibles. Intervención discordante: enfoscado y pintado y contador		La estructura vertical se resuelve con muros ejecutados en piedra seca de lajas de pizarra de tamaño medio, probablemente colocadas sobre un lecho de paja. Cubierta plana de launa con beriles y castigaderas. Acabado en blanco con cal y pintura. Carpinterías de madera.
PROTECCIÓN:		CONSERVACIÓN:
Núcleo urbano de Pampaneira, Conjunto Histórico, BIC. Intervenciones permitidas: rehabilitación y restauración con mismos materiales y técnica. Eliminación pinturas y recuperación del encalado tradicional.		Estado de conservación medio . Mancha de humedad en planta primera. Necesidad de encalado de fachada y tinao.

IDENTIFICACIÓN:		ENTORNO:
676.ARQ:Vivienda-180 Vivienda		<p>Zona urbana formada por manzanas de viviendas adosadas o conectadas entre sí a través de tinaos, con alta densidad urbana con calles en pendiente.</p>
TIPO:		DESCRIPCIÓN:
<p>2. Construcción urbana. Vivienda y tinajo. Uso residencial Habitada.</p>		<p>Parcela de planta aproximadamente rectangular elevada con respecto a la calle y separada de ésta por una rampa con parata resuelta con muro de piedra encajado, que contiene un inmueble de dos plantas de alzada con huecos de distinto tamaño situados de forma aleatoria, con un predominio del macizo frente al hueco. La puerta principal de las zonas vivideras de planta baja está protegido por un tinajo de paso que vuela sobre el nivel más alto de la calle Real, quedando la fachada del inmueble retranqueada con respecto a ésta. El tinajo en su planta primera se utiliza de terraza transitable, al igual que hacen las edificaciones colindantes. El acceso para los animales se sitúa en medio de la rampa.</p>
LOCALIZACIÓN:		<p>El sistema constructivo consta de estructura horizontal de vigas de rollizos y alfarjías de madera sin desbastar, con capas gruesa de lajas de pizarra y malhecho.</p>
<p>Núcleo urbano de Pampaneira, Barranco del Poqueira, Granada. Coordenadas X: 468054 Y: 4088576 Calle Real 19</p>		<p>La estructura vertical se resuelve con muros ejecutados en piedra seca de lajas de pizarra de tamaño medio, probablemente colocadas sobre un lecho de paja, oculta tras el enfoscado.</p>
AUTENTICIDAD:		<p>Cubierta plana de launa con beriles y castigaderas.</p>
<p>En el posicionamiento y adaptación al terreno, volumen y forma, diseño y composición, materiales y sistemas constructivos, y uso del espacio urbano susceptibles.</p> <p>Elemento discordante: cableado exterior por fachada. Intervención: enfoscado y pintado.</p>		<p>Acabado en blanco con cal y pintura.</p>
PROTECCIÓN:		<p>Carpinterías metálicas.</p>
<p>Núcleo urbano de Pampaneira, Conjunto Histórico, BIC. Intervenciones permitidas: rehabilitación y restauración con mismos materiales y técnica. Eliminación pinturas y recuperación del encajado tradicional.</p>	CONSERVACIÓN:	
	<p>Buen estado de conservación aparente .</p>	

Identificación:		Entorno:
677.ARQ:Vivienda-181 Vivienda		Zona urbana formada por manzanas de viviendas adosadas o conectadas entre sí a través de tinaos, con alta densidad urbana con calles en pendiente.
Tipo:		Descripción:
2. Construcción urbana. Vivienda. Uso residencial compartido con comercial. Habitada.		Parcela de forma irregular que contiene un inmueble de dos plantas de alzada con huecos de distinto tamaño situados de forma aleatoria, con un predominio del macizo frente al hueco. La puerta principal se encuentra elevada con respecto a la calle de gran pendiente, salvando la cota con unos escalones. Encima de ésta hay un balcón construido sobre vigas de madera con tornapuntas en sus extremos y barandilla metálica. Comparte el uso residencial con comercial.
Localización:		El sistema constructivo consta de estructura horizontal de vigas de rollizos y alfarjias de madera sin desbatar, con capas gruesa de pizarra y malhecho. La estructura vertical se resuelve con muros ejecutados en piedra seca de lajas de pizarra de tamaño medio, probablemente colocadas sobre un lecho de paja, oculta tras el enfoscado. Cubierta plana de launa con beriles y castigaderas. Acabado en calado.
Núcleo urbano de Pampaneira, Barranco del Poqueira , Granada.		Comparte el uso residencial con comercial. El sistema constructivo consta de estructura horizontal de vigas de rollizos y alfarjias de madera sin desbatar, con capas gruesa de pizarra y malhecho. La estructura vertical se resuelve con muros ejecutados en piedra seca de lajas de pizarra de tamaño medio, probablemente colocadas sobre un lecho de paja, oculta tras el enfoscado. Cubierta plana de launa con beriles y castigaderas. Acabado en calado. Carpinterías metálicas. Y una ventana enrejada.
Coordenadas X: 467985 Y: 4088547 Calle Estación 2.		Conservación:
Autenticidad:		Buen estado de conservación aparente .
En el posicionamiento y adaptación al terreno, volumen y forma, diseño y composición, materiales y sistemas constructivos, y uso del espacio urbano susceptibles. Elemento discordante: contador en fachada.		
Protección:		
Núcleo urbano de Pampaneira, Conjunto Histórico, BIC. Intervenciones permitidas: rehabilitación y restauración con mismos materiales y técnica.		


IDENTIFICACIÓN:		ENTORNO:
678.ARQ:Vivienda-182 Vivienda		<p>Núcleo central del pueblo con plaza presidida por la Iglesia y un gran espacio público vividero de gran actividad comercial, en sus alrededores dan fachada numerosas viviendas y edificaciones de uso terciario.</p>
TIPO:		DESCRIPCIÓN:
<p>2. Construcción urbana. Vivienda con tinajo. Uso residencial compartido con comercial Utilizado.</p>		<p>Espacio urbano cubierto por el tinajo de paso que vuela el paso de la calle Antonio Álvarez hacia la Plaza de la Libertad. Soporta un el paso entre la vivienda sita en el número 2 de la calle situada enfrente de la número 12 de la plaza, que tiene el acceso a una cota más alta, separada del firme con unas escaleras que sirven de poyete.</p> <p>El sistema constructivo consta de una estructura horizontal de vigas de rollizos y alfarjías de madera sin desbistar, con capas gruesa de lajas de pizarra y malhecho.</p> <p>Para su apoyo vertical se sirve de las pilastras y del muro de la fachada de la vivienda que ha sido enfoscado y pintado, ocultando las lajas de pizarra.</p> <p>Acabado exterior en blanco con cal y pintura.</p> <p>Carpinterías de madera.</p>
LOCALIZACIÓN:		CONSERVACIÓN:
<p>Núcleo urbano de Pampaneira, Barranco del Poqueira, Granada.</p> <p>Coordenadas X: 467962 Y: 4088558</p> <p>Plaza de la Libertad 12</p>		<p>Buen estado de conservación aparente.</p>
AUTENTICIDAD:		
<p>En el posicionamiento y adaptación al terreno, volumen y forma, diseño y composición, materiales y sistemas constructivos, y uso del espacio urbano susceptibles.</p> <p>Intervenciones: los paramentos verticales han sido enfoscados y pintados, aseguramiento de beriles y castigaderas con mortero de cemento.</p> <p>Elemento discordante: cableado exterior por fachada y contador.</p>		
PROTECCIÓN:	<p>Núcleo urbano de Pampaneira, Conjunto Histórico, BIC. Intervenciones permitidas: rehabilitación y restauración con mismos materiales y técnicas constructivas. Sustitución del enfoscado y recuperación del encalado.</p>	


IDENTIFICACIÓN:		ENTORNO:
679.ARQ:Vivienda-183 Vivienda		Barrio bajo del pueblo en el límite urbano con la carretera que conecta con Bubión. Calles de gran desnivel que comunican las viviendas agrupadas en manzanas que se adaptan a las curvas del nivel del terreno.
TIPO:		DESCRIPCIÓN:
2. Construcción urbana. Vivienda. Uso residencial exclusivo Habitada		
LOCALIZACIÓN:		Parcela de forma irregular que se adapta con su curvatura al cambio del nivel del terreno en su fachada al Camino del Río y rectilínea a calle Moraleda. Consta de dos plantas de alzada con una fachada de predominio del macizo frente al hueco. El acceso se realiza bajo un tinajo triangular fruto de la prolongación del terrazo que deja visto el sistema constructivo desde la calle que consta de una estructura horizontal de vigas de rolizos y alfarjías de madera sin desbastar, con capas gruesa de lajas de pizarra y malhecho.
Núcleo urbano de Pampaneira, Barranco del Poqueira , Granada. Coordenadas X: 467939 Y: 4088587 Camino del Río 1		Su estructura vertical está formada por muros ejecutados en piedra seca, probablemente sobre lecho de paja.
AUTENTICIDAD:		Parte de la cubierta plana es de launa con beriles de pizarra y castigaderas asegurados con mortero de cemento con chimenea troncocónica con sombrerete de laja de pizarra y castigadera. Otra parte de la cubierta es utilizada como terraza, con barandilla metálica.
En el posicionamiento y adaptación al terreno, volumen y forma, diseño y composición, materiales y sistemas constructivos, y uso del espacio urbano susceptibles. Intervenciones: los paramentos verticales han sido enfoscados y pintados, aseguramiento de beriles y castigaderas con mortero de cemento. Elemento discordante: cableado exterior por fachada, contador y bajante pluvial.		Acabado exterior en blanco con cal y pintura. Carpinterías de madera.
PROTECCIÓN:		CONSERVACIÓN:
Núcleo urbano de Pampaneira, Conjunto Histórico, BIC. Intervenciones permitidas: rehabilitación y restauración con mismos materiales y técnicas constructivas. Sustitución del enfoscado y recuperación del encalado.		Buen estado de conservación aparente.


IDENTIFICACIÓN:		ENTORNO:
680.ARQ:Vivienda-184 Vivienda		Barrio bajo del pueblo en el límite urbano con la carretera que conecta con Bubión. Calles de gran desnivel que comunican las viviendas agrupadas en manzanas que se adaptan a las curvas del nivel del terreno.
TIPO:		
2. Construcción urbana. Vivienda con tinajo. Uso residencial exclusivo Habitada.		DESCRIPCIÓN:
LOCALIZACIÓN:		
Núcleo urbano de Pampaneira, Barranco del Poqueira , Granada. Coordenadas X: 467932 Y: 4088572 Calle Silencio 7		Parcela de forma irregular que contiene un inmueble de dos plantas de alzada con huecos de distinto tamaño situados de forma aleatoria, con un predominio del macizo frente al hueco. Su volumen se adapta al cambio de nivel de la calle que en parte se encuentra protegida por un tinajo de paso que cualifica el espacio urbano, al que ofrece un poyete de piedra para descansar. En su planta primera se encuentra cerrado y ocupado por un volumen construido.
AUTENTICIDAD:		Desde la calle se puede ver su sistema constructivo formado por rollizos, capa de lajas de pizarra y malhecho.
En el posicionamiento y adaptación al terreno, volumen y forma, diseño y composición, materiales y sistemas constructivos, y uso del espacio urbano susceptibles. Intervenciones: los paramentos verticales han sido enfoscados y pintados, aseguramiento de beriles y castigaderas con mortero de cemento. Elemento discordante: cableado exterior por fachada.		El sistema constructivo de la vivienda consta de estructura horizontal de vigas de rollizos y alfarjías de madera sin desbatar, con capas gruesa de lajas de pizarra y malhecho. La estructura vertical se resuelve con muros ejecutados en piedra seca de lajas de pizarra de tamaño medio, probablemente colocadas sobre un lecho de paja, oculta tras el enfoscado. La cubierta es plana acabada en launa, con beriles y castigaderas que han quedado ocultos bajo mortero de cemento. Tiene varias chimeneas de forma troncocónica con sombrerete de laja de pizarra y castigadera. Acabado enfoscado y pintado en blanco. Carpinterías de madera.
PROTECCIÓN:		CONSERVACIÓN:
Núcleo urbano de Pampaneira, Conjunto Histórico, BIC. Intervenciones permitidas: rehabilitación y restauración con mismos materiales y técnicas constructivas. Sustitución del enfoscado y recuperación del encalado.		Buen estado de conservación aparente.

IDENTIFICACIÓN:		ENTORNO:
681.ARQ:Vivienda-185 Vivienda		<p>Barrio bajo del pueblo en el límite urbano con la carretera que conecta con Bubión. Calles de gran desnivel que comunican las viviendas agrupadas en manzanas que se adaptan a las curvas del nivel del terreno.</p>
TIPO:		DESCRIPCIÓN:
<p>2. Construcción urbana. Vivienda. Uso residencial exclusivo Habitada.</p>		<p>Manzana urbana de forma irregular que contiene dos inmuebles que se ensamblan entre sí, con una y dos plantas de alzada con huecos de distinto tamaño situados de forma aleatoria, con un predominio del macizo frente al hueco. Su volumen fraccionado se adapta al cambio de nivel de la calle de gran pendiente con barandillas horizontales de madera que separan la rampa de uso público del terrao y de la plataforma horizontal de acceso del número 3. El acceso al número 5 se hace a través de unos escalones insertados en la rampa de la calle.</p> <p>El sistema constructivo consta de estructura horizontal de vigas de rollizos y alfarjías de madera sin desbatar, con capas gruesa de lajas de pizarra y malhecho. La estructura vertical se resuelve con muros ejecutados en piedra seca de lajas de pizarra de tamaño medio, probablemente colocadas sobre un lecho de paja, oculta en la fachada del número 5 tras el enfoscado.</p> <p>La cubierta es plana acabada en launa, con beriles y castigaderas que han quedado ocultos bajo mortero de cemento. Tiene varias chimeneas de forma prismática con sombrero de laja de pizarra y castigadera.</p> <p>Acabado enfoscado y pintado en blanco en el número 5 y enlaidado en el número 3. Carpinterías de madera.</p> <p>Los huecos a calle Moraleda están enrejados.</p>
LOCALIZACIÓN:		
<p>Núcleo urbano de Pampaneira, Barranco del Poqueira , Granada. Coordenadas: X: 467952 Y: 4088607 Camino del Río 3 y 5.</p>		CONSERVACIÓN:
AUTENTICIDAD:		<p>Buen estado de conservación aparente.</p>
<p>En el posicionamiento y adaptación al terreno, volumen y forma, diseño y composición, materiales y sistemas constructivos, y uso del espacio urbano susceptibles. Intervenciones: los paramentos verticales han sido enfoscados y pintados, aseguramiento de beriles y castigaderas con mortero de cemento.</p>		
PROTECCIÓN:		
<p>Núcleo urbano de Pampaneira, Conjunto Histórico, BIC. Intervenciones permitidas: rehabilitación y restauración con mismos materiales y técnicas constructivas. Sustitución del enfoscado y recuperación del enlaidado.</p>		

IDENTIFICACIÓN:		ENTORNO:
682.ARQ:Vivienda-186 Vivienda		<p>Barrio bajo del pueblo en el límite urbano con la carretera que conecta con Bubión. Calles de gran desnivel que comunican las viviendas agrupadas en manzanas que se adaptan a las curvas del nivel del terreno.</p>
TIPO:		DESCRIPCIÓN:
<p>2. Construcción urbana. Vivienda con tinajo. Uso residencial exclusivo Habitada.</p>		<p>Parcela de remate de manzana de forma irregular que contiene un inmueble de dos plantas de alzada con huecos reformados, ordenados y unificados en tamaño, con un predominio del macizo frente al hueco. Su volumen se adapta al cambio de nivel de la calle que en parte se encuentra protegida por un tinajo de paso que cualifica el espacio urbano. En su planta primera se usa de terraza transitable. Desde la calle se puede ver su sistema constructivo formado por rollizos, alfarjías sin escuadrar, capa de lajas de pizarra y malhecho, con beriles de pizarra. Antes de ser reformada en su planta baja se encontraban las cuerdas y las cámaras, que se comunicaban interiormente con la vivienda aunque tenían accesos diferentes. En planta primera estaban las estancias vivideras. El sistema constructivo de la vivienda consta de estructura horizontal de vigas de rollizos y alfarjías de madera sin desbastar, con capas gruesas de lajas de pizarra y malhecho. La estructura vertical se resuelve con muros ejecutados en piedra seca de lajas de pizarra de tamaño medio, probablemente colocadas sobre un lecho de paja, oculta tras el enfoscado. La cubierta es plana acabada en launa, con beriles y castigaderas que han quedado ocultos bajo mortero de cemento. Tiene varias chimeneas de forma troncocónica con sombrerete de laja de pizarra y castigadera. Acabado en blanco pintado y encalado. Peto de obra y barandilla metálica sobre tinajo. Carpinterías de madera.</p>
LOCALIZACIÓN:		
<p>Núcleo urbano de Pampaneira, Barranco del Poqueira , Granada. Coordenadas: X: 467894 Y: 4088568 Calle Viso 1</p>		
AUTENTICIDAD:		
<p>En el posicionamiento y adaptación al terreno, volumen y forma, diseño y composición, materiales y sistemas constructivos, y uso del espacio urbano susceptibles. Intervenciones: fachadas reformadas con ampliación y nueva apertura de ventanas, aseguramiento de beriles y castigaderas con mortero de cemento. Elemento discordante: cableado exterior por fachada.</p>		CONSERVACIÓN:
PROTECCIÓN:		
<p>Núcleo urbano de Pampaneira, Conjunto Histórico, BIC. Intervenciones permitidas: rehabilitación y restauración con mismos materiales y técnicas constructivas.</p>		<p>Buen estado de conservación aparente.</p>

IDENTIFICACIÓN:		ENTORNO:
683.ARQ:Vivienda-187 Vivienda		Barrio bajo del pueblo en zona occidental con calles de gran desnivel que comunican las viviendas agrupadas en manzanas que se adaptan a las curvas del nivel del terreno o conectadas con tinaos.
TIPO:		DESCRIPCIÓN:
2. Construcción urbana. Vivienda. Uso residencial exclusivo Habitada.		Parcela de planta rectangular con terraza cubierta en planta primera que desde la calle permite ver su sistema constructivo formado por rollizos, alfarjas sin escuadrar, capa de lajas de pizarra y malhecho, con beriles de pizarra. La estructura vertical se resuelve con muros ejecutados en piedra seca de lajas de pizarra de tamaño medio, probablemente colocadas sobre un lecho de paja. La cubierta es plana acabada en launa, con beriles y castigaderas que han quedado ocultos bajo mortero de cemento. Acabado en calado. Carpinterías de madera.
LOCALIZACIÓN:		CONSERVACIÓN:
Núcleo urbano de Pampaneira, Barranco del Poqueira , Granada.		Estado de conservación medio.
Coordenadas: X: 467905 Y: 4088553 Calle Princesa 14		
AUTENTICIDAD:		
En el posicionamiento y adaptación al terreno, volumen y forma, diseño y composición, materiales y sistemas constructivos, y uso del espacio urbano susceptibles. Elemento discordante: bajante pluvial exterior por fachada.		
PROTECCIÓN:		
Núcleo urbano de Pampaneira, Conjunto Histórico, BIC. Intervenciones permitidas: rehabilitación y restauración con mismos materiales y técnicas constructivas. Eliminación de bajante pluvial.		

IDENTIFICACIÓN:		ENTORNO:
684.ARQ:Vivienda-188 Vivienda		Barrio bajo del pueblo en zona occidental con calles de gran desnivel que comunican las viviendas agrupadas en manzanas que se adaptan a las curvas del nivel del terreno o conectadas con tinaos.
TIPO:		DESCRIPCIÓN:
2. Construcción urbana. Vivienda con tinajo. Uso residencial. Habitada.		Parcela de planta irregular con un volumen construido con dos plantas de alzada de forma prismática de planta rectangular donde se sitúan las zonas vivideras y volumen delantero de una planta de alzada con uso agropecuario con forma curva. El encuentro entre ambos se realiza gracias a un tinajo con terraza en planta primera con parral. Desde la calle se puede ver el sistema constructivo del tiano formado por rollizos, alfarjias sin escuadrar, capa de lajas de pizarra y malhecho, con beriles de pizarra, y un peto macizo. La estructura vertical se resuelve con muros ejecutados en piedra seca de lajas de pizarra de tamaño medio, probablemente colocadas sobre un lecho de paja. La cubierta es plana acabada en launa, con beriles y castigaderas. Acabado encalado del muro en planta baja, y enfoscado y pintado en blanco en planta primera. Carpinterías de madera y metálicas.
LOCALIZACIÓN:		CONSERVACIÓN:
Núcleo urbano de Pampaneira, Barranco del Poqueira , Granada. Coordenadas: X: 467906 Y: 4088540 Calle Princesa 10.		Buen estado de conservación aparente.
AUTENTICIDAD:		
En el posicionamiento y adaptación al terreno, volumen y forma, diseño y composición, materiales y sistemas constructivos, y uso del espacio urbano susceptibles. Intervención: enfoscado y pintado de la fachada en planta primera con huecos modificados en la zona vividera.		
PROTECCIÓN:		
Núcleo urbano de Pampaneira, Conjunto Histórico, BIC. Intervenciones permitidas: rehabilitación y restauración con mismos materiales y técnicas constructivas. Eliminación de enfoscado y recuperación encalado tradicional.		


IDENTIFICACIÓN:		ENTORNO:
685.ARQ:Vivienda-189 Vivienda		<p>Barrio bajo del pueblo en zona occidental con calles de gran desnivel que comunican las viviendas agrupadas en manzanas que se adaptan a las curvas del nivel del terreno o conectadas con tinaos.</p>
TIPO:		DESCRIPCIÓN:
<p>2. Construcción urbana. Vivienda con tinao. Uso residencial. Habitada.</p>		<p>Parcela de planta irregular con un volumen construido con tres plantas de alzada, con terraza en planta segunda, con planta primera donde se sitúan las zonas vivideras y planta baja de uso agropecuario. La composición de fachada es aleatoria, con huecos de distinto tamaño.</p> <p>El encuentro entre el inmueble y la calle se realiza gracias a un tinao de forma triangular. Desde la calle se puede ver el sistema constructivo horizontal formado por rollizos, alfarjías sin escuadrar, capa de lajas de pizarra y malhecho, con beriles de pizarra. Para acceder a la puerta se deben subir un par de escalones.</p> <p>La estructura vertical se resuelve con muros ejecutados en piedra seca de lajas de pizarra de tamaño medio, probablemente colocadas sobre un lecho de paja, ocultos tras el enfoscado y pintado de la fachada que diferencia dos colores blanco en general y gris para el zócalo.</p> <p>La cubierta es plana acabada en launa, con beriles y castigaderas. Carpinterías de madera.</p>
LOCALIZACIÓN:		
<p>Núcleo urbano de Pampaneira, Barranco del Poqueira , Granada.</p> <p>Coordenadas X: 467916 Y: 4088565</p> <p>Calle Verónica 14. (20 según catastro).</p>		CONSERVACIÓN:
AUTENTICIDAD:		<p>Buen estado de conservación aparente.</p>
<p>En el posicionamiento y adaptación al terreno, volumen y forma, diseño y composición, materiales y sistemas constructivos, y uso del espacio urbano susceptibles.</p> <p>Intervención: enfoscado y pintado a la tirolesa de la fachada con diferenciación de color en el zócalo.</p>		
PROTECCIÓN:		
<p>Núcleo urbano de Pampaneira, Conjunto Histórico, BIC. Intervenciones permitidas: rehabilitación y restauración con mismos materiales y técnicas constructivas.</p> <p>Eliminación de enfoscado y recuperación enladrado tradicional.</p>		



IDENTIFICACIÓN:		ENTORNO:
686.ARQ:Vivienda-190 Vivienda		Barrio bajo del pueblo en zona occidental con calles de gran desnivel que comunican las viviendas agrupadas en manzanas que se adaptan a las curvas del nivel del terreno o conectadas con tinaos.
TIPO:		DESCRIPCIÓN:
2. Construcción urbana. Vivienda con tinao. Uso comercial (bar). Utilizada.		Parcela de planta irregular con un volumen construido con dos plantas de alzada donde se sitúa un bar. La composición de fachada es aleatoria, con huecos de distinto tamaño. El encuentro entre el inmueble y la calle se realiza gracias a un tinao de forma triangular. Desde la calle se puede ver el sistema constructivo horizontal formado por rollizos, alfarjías sin escuadrar, capa de lajas de pizarra y malhecho, con beriles de pizarra. Para acceder a la puerta se deben subir un par de escalones. La estructura vertical se resuelve con muros ejecutados en piedra seca de lajas de pizarra de tamaño medio, probablemente colocadas sobre un lecho de paja, ocultos tras el enfoscado y pintado a la tirollesa de la fachada de color blanco. La cubierta es plana acabada en launa, con beriles y castigaderas. Carpinterías de madera.
LOCALIZACIÓN:		CONSERVACIÓN:
Núcleo urbano de Pampaneira, Barranco del Poqueira , Granada. Coordenadas: X: 467922 Y: 4088563 Calle Verónica 16 (18 según catastro)		Buen estado de conservación aparente.
AUTENTICIDAD:		
En el posicionamiento y adaptación al terreno, volumen y forma, diseño y composición, materiales y sistemas constructivos, y uso del espacio urbano susceptibles. Intervención: enfoscado y pintado a la tirollesa de la fachada.		
PROTECCIÓN:		
Núcleo urbano de Pampaneira, Conjunto Histórico, BIC. Intervenciones permitidas: rehabilitación y restauración con mismos materiales y técnicas constructivas. Eliminación de enfoscado y recuperación en calado tradicional.		


IDENTIFICACIÓN:		ENTORNO:	
687.ARQ:Vivienda-191 Vivienda		Situada en la principal calle transversal, con un entorno urbano de edificios tradicionales, generalmente bien conservados aún cuando se pueden observar algunas actuaciones inadecuadas, pero que no afectan al carácter de la calle.	
TIPO:		DESCRIPCIÓN:	
2. Construcción urbana. Vivienda y establo. Uso actual como establo.		Edificio de un sola crujía, aunque ancha, con muros de lajas de pizarra encalados, y cubierta de launa. Dispone de beriles de pizarra, con castigaderas ligeramente afirmadas con cemento. Las castigaderas se han sustituido totalmente por cemento en una pequeña parte del edificio. La fachada es larga (unos 10 m) aunque dividida en dos cuerpos, el más pequeño de los cuales podría ser de distinta propiedad. En planta baja se disponen los huecos de acceso, uno en cada extreme, así como dos huecos de pequeño tamaño. En planta primera solamente se aprecia un balcón, de un gran interés patrimonial, adintelado con rollizos blanqueados y con carpintería sin reformar.	
LOCALIZACIÓN:		CONSERVACIÓN:	
Coordenadas: X: 476083 Y: 4095475 c/ Callejón, nº 9 Barrio Alto de Trevezal		Aparentemente en buen estado, aunque no se ha podido constatar el estado de los forjados. Posiblemente precisen de consolidación. Sería conveniente restaurar el interesante balcón de fachada y realizar un mantenimiento de la launa.	
AUTENTICIDAD:			
Mantiene la planta, la estructura y los materiales originales. Mantiene igualmente el uso, pues originalmente disponía de vivienda en la planta primera y de establo en la planta baja. Hoy en día solo parece estar en uso la planta baja, con su finalidad tradicional, como cuadra de caballos.			
PROTECCIÓN:			
Actualmente no dispone de protección alguna. Actuaciones permitidas: Restauración, mantenimiento y rehabilitación del interior, con métodos y materiales tradicionales.			



Fotografía: Jose M. Visedo

IDENTIFICACIÓN:	  <p>Fotografía: Jose M. Visedo</p>	ENTORNO:
688.ARQ:Vivienda-192 Vivienda		<p>Situada en la principal calle transversal, en esquina con una de las vías principales a nivel, con un entorno urbano de edificios tradicionales, generalmente bien conservados.</p>
Tipo:		DESCRIPCIÓN:
<p>2. Construcción urbana. Vivienda. Uso actual hostelero (Casa Rural)</p>		<p>Edificio con dos fachadas, la principal a la c/ Callejón y la secundaria a la c/ Charquillo. Construida con materiales tradicionales, que permanecen originales, con muros de lajas de pizarra encalados, y cubierta de launa. Dispone de beriles de pizarra, con castigaderas sin afrimar con cinta de cemento.</p> <p>La fachada principal dispone de tres huecos, dos en la planta principal y uno en la baja- semisótano. En planta principal se dispone un hueco de acceso, con dos escalones orgánicos, y un balcón. En planta baja-semisótano un hueco de acceso a lo que, originalmente, serían las cuadras de animals. En la fachada lateral dispone de dos pequeños huecos con dintel de madera sin encalar. Las cuebiertas están acabadas en launa y dispone d euna chimenea del tipo tronco-cónico.</p> <p>Por la planta y la traza de la obra, puede datarse en el siglo XIX, aunque posiblemente se levantara sobre una edificación anterior.</p>
LOCALIZACIÓN:		CONSERVACIÓN:
<p>Coordenadas: X: 476062 Y: 4095496</p> <p>c/ Callejón, esquina con c/ Charquillo</p> <p>Barrio Alto de Trevezal</p>		<p>En buen estado, recientemente rehabilitada.</p>
AUTENTICIDAD:		
<p>Mantiene la planta, la estructura y los materiales originales. Ha sido restaurada recientemente, de forma respetuosa.</p> <p>Actualmente su uso es hostelero, aunque bajo la categoría de Casa Rural, lo que implica una permanencia del uso como Vivienda.</p>		
PROTECCIÓN:		
<p>Actualmente no dispone de protección alguna.</p> <p>Actuaciones permitidas: Restauración, mantenimiento y rehabilitación del interior, con métodos y materiales tradicionales.</p>		


IDENTIFICACIÓN:		ENTORNO:
689.ARQ:Vivienda-193 Vivienda		Situada en una de las principales calles a nivel, con un entorno urbano de edificios tradicionales, generalmente bien conservados aún cuando se pueden observar algunas actuaciones inadecuadas, pero que no afectan al carácter de la calle.
TIPO:		DESCRIPCIÓN:
2. Construcción urbana. Vivienda y establo. Uso actual como vivienda.		Edificio de dos plantas (baja y primera), con hueco único de acceso a un pequeño zaguán donde se encuentra la escalera de acceso a la vivienda y la puerta de la cuadra, que aun mantiene su forma tradicional. Planta rectangular con poca fachada a la calle y un solo hueco en primera planta, con repisa de lasjas de pizarra. Se encuentra situada aneja a otra vivienda cuya planta baja responde a los mismos parámetros de datación y construcción, aunque ha sido ligeramente modificada en su planta primera, introduciendo un balcón relativamente reciente (mediados siglo XX). Los muros son de lasjas de pizarra encalada, con beriles de pizarra demucho voladizo, sostenidos por canecillos demadera sin trabajar. Los huecos son adintelados con rollizos sin desbatar y encalados igualmente. Son destacables algunos elementos de la fachada, como el saledizo de pizarra de la ventana abalconada y la repisa generada con un laja de gran tamaño que se incrusta en la fachada de primera planta. El acceso a la Antigua cuadra se mantiene con un cierre de madera encalada de estilo tradicional, con aperturas de ventilación, pues dada la disposición de la vivienda no tiene respiradero trasero en el mismo. Datación difícil pero, presumiblemente, del siglo XVIII o anterior, aunque ha sido restaurada.
LOCALIZACIÓN:		CONSERVACIÓN:
Coordenadas: X: 476083 Y: 4095512		Aparentemente en buen estado, pues ha sido objeto de rehabilitación relativamente reciente.
c/ Charquillo		
Barrio Alto de Trevez		
AUTENTICIDAD:		
Mantiene la planta, la estructura y los materiales originales. Mantiene igualmente el uso, pues originalmente disponia de vivienda en la planta primera y de establo en la planta baja. Hoy en día solo está en uso (estacional) la planta primera, aunque la cuadra de planta baja parece mantenerse en buen estado, con uso auxiliar a la vivienda.		
PROTECCIÓN:		
Actualmente no dispone de protección alguna. Actuaciones permitidas: Restauración, mantenimiento y rehabilitación del interior, con métodos y materiales tradicionales. Es conveniente proteger específicamente los elementos de fachada y zaguán.		

IDENTIFICACIÓN:		ENTORNO:
690.ARQ:Vivienda-194 Vivienda		<p>Situada en una de las principales calles a nivel, con un entorno urbano de edificios tradicionales, generalmente bien conservados, con un pequeño huerto en frente y ubicada en el límite del núcleo, en la salida del camino que se dirige a la zona de paratas.</p>
Tipo:		
<p>2. Construcción urbana. Vivienda y establo. Uso actual como establo.</p>		DESCRIPCIÓN:
LOCALIZACIÓN:		<p>Edificio de una sola planta, compuesto de dos volúmenes anejos, uno de vivienda y otro con uso tradicional de cuadra. Este último, por razón del desnivel, tiene una planta inferior con acceso desde la parata posterior, y es el más interesante de los dos. Dispone de puerta en ambos niveles. El acceso de cada volumen es independiente y es posible que, actualmente, se trate de dos propiedades diferentes.</p>
<p>Coordenadas: X: 476041 Y: 4095510 c/ Charquillo s/n Barrio Alto de Trevezes En el comienzo del camino del barranco</p>		<p>Los muros son de lajas de pizarra encalada, contruidos con la técnica de piedra seca. El alero se resuelve con beriles de pizarra y castigaderas. Los huecos son adintelados con rollizos sin desbaster y encalados igualmente. .</p>
AUTENTICIDAD:		<p>El acceso a la antigua cuadra se sitúa en el nivel inferior de la parata posterior, y es el único hueco de la misma. En la planta superior (planta baja desde la calle Charquillo) se dispone un hueco de acceso elevado, al que se llega mediante escalones de laja y su uso tradicional estaba relacionado con el almacenamiento de alimento y aperos. Dispone de un pequeño hueco en la fachada posterior</p>
<p>Mantiene la planta, la estructura y los materiales originales.</p> <p>Mantiene igualmente el uso, pues originalmente disponía de vivienda en el edificio principal y cuadra en el anejo. Hoy en día se mantiene el uso para animales del volumen anejo, y aparentemente el de vivienda del edificio principal, pues dispone de contador eléctrico, aunque su uso, de haberlo, es estacional.</p>		<p>Datación difícil pero, presumiblemente, anterior al XIX, aunque ha sido modificada posteriormente.</p>
PROTECCIÓN:		CONSERVACIÓN:
<p>Actualmente no dispone de protección alguna.</p> <p>Actuaciones permitidas: Restauración, mantenimiento y rehabilitación del interior, con métodos y materiales tradicionales.</p>	<p>Fotografía: Jose M. Visedo</p>	<p>Aparentemente en buen estado, aunque con cierto grado de dejadez en el mantenimiento.</p> <p>Las cubiertas del volumen de uso como cuadra y almacén, necesitan mantenimiento. El forjado de primera planta de este mismo volumen necesita igualmente consolidación, aunque aún tiene capacidad portante.</p>




IDENTIFICACIÓN:		ENTORNO:
691.ARQ:Vivienda-195 Vivienda		<p>Situada en una calle transversal que forma recodo, con fachada a la parte en cuesta de la calle y bajo rasante en la continuación tras el recodo. Entorno de viviendas tradicionales, bien conservado.</p>
TIPO:		DESCRIPCIÓN:
<p>2. Construcción urbana. Vivienda y establo. Uso actual como vivienda.</p>		<p>Edificio integrado por dos volúmenes, el principal con hueco único de acceso, cerrado con portón de madera interesante (aunque probablemente originario de otra construcción, dada su entidad). El volumen secundario, de pequeñas proporciones, dispone de hueco de acceso propio. Ambos huecos adintelados con rollizos sin desbastar.</p> <p>Los muros son de lajas de pizarra encalada, con beriles de pizarra y castigaderas. Cubiertas de launa. Se ha realizado una adaptación del interior para su uso como vivienda, dando luminosidad y aireación a las habitaciones mediante respiraderos en la cubierta, pues la disposición del edificio (rectangular con fachada reducida y sin más huecos en ella que la puerta de acceso) le hace estar bajo rasante salvo en la fachada.</p> <p>El pequeño edificio anejo solo puede tener uso para almacenaje, dadas sus dimensiones.</p> <p>Datación difícil pero, presumiblemente y dada su estructura y obra, anterior al siglo XIX.</p>
LOCALIZACIÓN:		
<p>Coordenadas: X: 476069 Y: 4095510</p> <p>c/ El Fuerte, 8</p> <p>Barrio Alto de Trevez</p>		
AUTENTICIDAD:		
<p>Mantiene la planta, la estructura y los materiales originales.</p> <p>Mantiene igualmente el uso como vivienda.</p>		
PROTECCIÓN:	<p>Fotografía: Jose M. Visedo</p>	CONSERVACIÓN:
<p>Actualmente no dispone de protección alguna.</p> <p>Actuaciones permitidas: Restauración, mantenimiento y rehabilitación del interior, con métodos y materiales tradicionales.</p>		<p>Aparentemente en buen estado, pues ha sido objeto de rehabilitación relativamente reciente.</p>



IDENTIFICACIÓN:		ENTORNO:
692.ARQ:Vivienda-196 Vivienda		Situada en la parte alta del núcleo, está en un entorno tradicional y con una Solana pública delante. Los edificios situados frente a ella se encuentran por debajo de rasante de la Solana, por lo que dispone de una amplia vista.
Tipo:		DESCRIPCIÓN:
2. Construcción urbana. Vivienda. Uso actual como vivienda.		Edificio integrado por dos viviendas, con accesos independientes, de dos plantas, bajo y primera. La situada al fondo de la solana de acceso ha sido rehabilitado recientemente, con apertura de dos huecos de ventana en primera planta, adintelados con travesaño de madera. La otra vivienda, dispone de hueco de acceso y dos ventanas de diferente tamaño en planta baja, y balcón en primera .
LOCALIZACIÓN:		DESCRIPCIÓN:
Coordenadas: 476075 Y: 4095548 c/ El Fuerte, 10-12 Barrio Alto de Trevezal		Los muros son de lajas de pizarra encalada, con beriles de pizarra y castigaderas. Cubiertas de launa.
AUTENTICIDAD:		DESCRIPCIÓN:
Mantiene la planta, la estructura y los materiales originales. Mantiene igualmente el uso como vivienda. Se han modificado algunos huecos, aunque no afecta a la concepción tradicional del edificio		Existe una pequeña navecilla adosada a la más interior de ambas viviendas que no responde a los elementos constructivos tradicionales, aunque se encuentra encalada. Datación difícil pero, presumiblemente y dada su estructura y obra, de mediados del siglo XIX.
PROTECCIÓN:		CONSERVACIÓN:
Actualmente no dispone de protección alguna. Actuaciones permitidas: Restauración, mantenimiento y rehabilitación del interior, con métodos y materiales tradicionales.		Aparentemente en buen estado, pues ha sido objeto de rehabilitación relativamente reciente. En su momento, sería conveniente demoler o sustituir la navecilla adosada.


Fotografía: Jose M. Visado

IDENTIFICACIÓN:	 <p style="text-align: center;">Fotografía: Jose M. Visedo</p>	ENTORNO:	
693.ARQ:Vivienda-197 Vivienda		<p>Situada en la parte alta del núcleo, está en un entorno con trama de calles y parcelario tradicional.</p>	DESCRIPCIÓN:
Tipo:		<p>Edificio integrado por varias viviendas, con accesos independientes, de dos plantas, bajo y primera, aunque en la parte trasera por efecto de la orografía la baja queda a nivel de primera. A dos de las viviendas se accede desde la calle El Fuerte, y a la tercera desde el estrecho callejón lateral, que comunica con el lavadero .</p>	<p>Los muros son de lajas de pizarra encalada, con beriles de pizarra y castigaderas. En algunas partes del alero, se ha reforzado las castigaderas con cement. Cubiertas de launa.</p>
<p>2. Construcción urbana. Grupo de viviendas. Uso actual como vivienda.</p>		<p>Existe un pequeño volumen adosado a la vivienda que se accede desde el callejoncillo, que no responde totalmente a los elementos constructivos tradicionales, pues tiene un hueco de mayor tamaño y barandilla en la cubierta. Se ha dispuesto también una escalera de acceso con barandilla metálica en la fachada a la c/ El Fuerte, de obra posterior al edificio.</p>	<p>La parte más interesante de este grupo de edificios es la trasera, que da al barranco y que reúne interesantes elementos, y un juego de volúmenes (cubiertas escalonadas, tinaos-balcon, etc) muy bien resuelto.</p> <p>Datación difícil pero, presumiblemente y dada su estructura y obra, de mediados del siglo XIX.</p>
LOCALIZACIÓN:		CONSERVACIÓN:	<p>Aparentemente en buen estado, pues ha sido objeto de rehabilitación relativamente reciente.</p> <p>En su momento, sería conveniente desmontar la barandilla de cubierta en el volumen situado en el callejón, y tratar de forma más adecuada al estilo tradicional la formalización de los huecos al mismo.</p>
Coordenadas: X: 476078 Y: 4095522 c/ El Fuerte, 4 y callejón lateral Barrio Alto de Trevez			
AUTENTICIDAD:			
<p>Mantiene la planta, la estructura y los materiales originales.</p> <p>Mantiene igualmente el uso como vivienda.</p> <p>Se han modificado algunos elementos (ampliación de huecos) y añadido otros (escalera exterior), pero sin que afecte al concepto original y a su imagen general.</p>			
PROTECCIÓN:			
<p>Actualmente no dispone de protección alguna.</p> <p>Actuaciones permitidas: Restauración, mantenimiento y rehabilitación del interior, con métodos y materiales tradicionales.</p>			


IDENTIFICACIÓN:		ENTORNO:
694.ARQ:Vivienda-198		<p>Situada en la parte baja del núcleo, en el nivel inferior de la plaza, es la única casa tradicional que queda en esa plaza.</p>
TIPO:		DESCRIPCIÓN:
<p>2. Construcción urbana. Vivienda.</p>		<p>Vivienda de planta rectangular, con fachada en su lado menor. Tiene dos plantas (baja y primera) y en la fachada se abren dos huecos: El de acceso en planta baja; y un balcón en planta primera. La parte trasera de la vivienda da a un camino de bajada a la zona de paratas situada bajo el núcleo.</p> <p>La obra es de mampuesto, aunque no parece de lajas de pizarra, al estar acabada con un repello y encalada. Cubierta de launa con beriles de pizarra y castigaderas, aunque embutidas en un refuerzo de cemento.</p> <p>Datación difícil pero, presumiblemente y dada su estructura y obra, de finales del siglo XIX.</p>
LOCALIZACIÓN:		CONSERVACIÓN:
<p>Coordenadas: X: 476088 Y: 4095442</p> <p>Plaza, en el nivel inferior</p> <p>Barrio Alto de Trevez</p>		<p>Actualmente no dispone de protección alguna.</p> <p>Actuaciones permitidas: Restauración, mantenimiento y rehabilitación del interior de las viviendas anejas, con métodos y materiales tradicionales.</p> <p>Aparentemente en buen estado, y según parece habitadas.</p>
AUTENTICIDAD:		<p>Fotografía: Jose M. Visedo</p>
<p>Mantiene la planta, la estructura y los materiales originales. Las castigaderas se han reforzado con cemento.</p> <p>Mantiene igualmente el uso.</p>		
PROTECCIÓN:		

IDENTIFICACIÓN:	   <p>Foto: Estefanía Fernández</p>	ENTORNO:	
695.ARQ:Vivienda-199 Vivienda		<p>Enclavada en el Barrio de la Jarea, al este del núcleo urbano, de manzanas de forma irregular que se adaptan a las curvas de nivel del terreno, conectadas a su vez por calles que salvan grandes pendientes.</p>	DESCRIPCIÓN:
TIPO:		<p>Inmueble de grandes dimensiones ubicado al final de la Calle de la Jarea, colindando con huertos urbanos, destinado como vivienda y uso agropecuario. Consta de dos plantas de alzada, rectangular irregular, con dos accesos diferenciados según los usos, una puerta en el flanco más meridional para el uso residencial y una de mayores dimensiones en el lado más occidental para el corral o cuadra, la facha principal, de mayor longitud. Se trata de una estructura vertical en la que se distinguen dos módulos, uno primero e inferior creado por mampostería de lajas de pizarra, de tamaño medio, y otro superior que se alza bajo los vanos o ventanas de ladrillo, rematado con mampostería de piedra, siendo la cubierta plana, de launa con beriles de pizarra y castigaderas. En la fachada de entrada a la vivienda, más estrecha, hay un vano sobre la puerta, y en la fachada más alargada un total de tres, amplios. El interior se divide en diversas crujías con una estructura horizontal de vigas de rollizos y alfarjías de madera sin desbistar y cañas, sobre la que descansan lajas de pizarra y capa de malhecho. El acabado exterior del inmueble es encalado.</p> <p>Destaca en su interior una gran campana de cocina, en cuyo frontal (construido con cañas y enfoscado con barro) hay un vano circular que corresponde al horno de pan situado tras el delgado muro, el cual compartía la salida de humos con los fogones. El horno de pan presenta bóveda de media naranja, es de mampostería y enfoscado con barro, asentado sobre una pequeña plataforma.</p>	CONSERVACIÓN:
Viviendas. Uso residencial y pecuario. Deshabitada.		<p>Medio estado de conservación a causa de su abandono residencial, aunque no pecuario, además de que en 2012 sufrió un incendio que dañó parcialmente parte de las estructuras.</p>	
LOCALIZACIÓN:		Válor. Calle de la Jarea, 48. Coord.enadas: X: 492892 Y: 4094134	
AUTENTICIDAD:	<p>Alto valor arquitectónico y etnológico tanto por su volumetría, diseño y composición, materiales y sistemas constructivos, elementos tradicionales como horno de pan anexo a campana de cocina, como por el uso residencial y agropecuario compartido, dando cuenta de la tipología constructiva tradicional de la comarca.</p>		
PROTECCIÓN:	<p>Normativa: PGOU de Válor. Sin protección específica.</p> <p>Consolidación de estructuras del exterior e interior, rehabilitación y restauración con mismos materiales y técnicas constructivas y recuperación del encalado.</p>		


IDENTIFICACIÓN:	 	ENTORNO:
696.ARQ:Vivienda-200 Casa popular en Capileira		Manzanas urbanas compactas con tipología de vivienda unifamiliar algunas de ellas conectadas entre sí por tinaos en un discurrir por calles estrechas que salvan las curvas de nivel del terreno montañoso sobre el que se asienta Capileira.
TIPO:		DESCRIPCIÓN:
2. Construcción urbana. Vivienda Uso residencial.		Edificio de planta cuadrangular de una altura y disposición escalonada. Vivienda con acceso lateral. El frontón destinado a corrales con entrada bajo el tinao. La fachada lateral tiene una única ventana y la frontal presenta otra de salida sobre el tinao. Desde el porche existe un acceso a la parcela medianera y otro al corral , junto a éste una pequeña ventana de ventilación. La distribución original de la vivienda permanece inalterada. El tinao es semicerrado de mampostería de lajas con alero de pizarra y sin elemento de protección , que queda adosado a la edificación. Bajo la puerta hay un escalón de mampostería a modo de banco y unas jardineras adosadas a la fachada en las que hay plantados parrales que trepan por la fachada. Estructura vertical formada por muros ejecutados en piedra de lajas de pizarra de tamaño medio, probablemente colocados sobre lecho de paja. La estructura horizontal se compone de vigas de rollizos y alfarjias de madera sin escuadrar, capa gruesa de lajas de pizarra y capa de malhecho. Cubierta plana de launa con beriles y castigaderas, tiene chimenea metálica. Fachada encalada. Carpinterías de madera.
LOCALIZACIÓN:		CONSERVACIÓN:
Núcleo urbano de Capileira, Granada. Coordenadas: X: 468163 Y: 4090989 Calle Castillo 7		Regular estado de conservación aparente. Algunas vigas del tinao se están pudriendo debido a la mala evacuación de aguas pluviales del tinao.
AUTENTICIDAD:		
En el posicionamiento y adaptación al terreno, volumen y forma, diseño y composición, materiales y sistemas constructivos, y uso del espacio urbano susceptibles. Elementos discordantes: cableado y contador exteriores.		
PROTECCIÓN:		
Núcleo urbano de Capileira, Conjunto Histórico, BIC. Intervenciones permitidas: rehabilitación y restauración con mismos materiales y técnicas constructivas. Eliminación elementos discordantes.		


IDENTIFICACIÓN:		ENTORNO:
697.ARO:Vivienda-201 Casa popular en Capileira		Manzanas urbanas compactas con tipologia de vivienda unifamiliar algunas de ellas conectadas entre sí por tinaos en un discurrir por calles estrechas que salvan las curvas de nivel del terreno montañoso sobre el que se asienta Capileira.
TIPO:		DESCRIPCIÓN:
2. Construcción urbana. Vivienda Uso residencial. Habitada.		Edificación ejemplar de arquitectura popular de dos alturas, con planta de forma rectangular. Estructura vertical formada por muros ejecutados en piedra seca de lajas de pizarra de tamaño medio, probablemente colocados sobre lecho de paja. Se aprecia parte de muro con rafias de ladrillo y cajones de mampostería en parte del muro en su zona más baja. La estructura horizontal se compone de vigas de rollizos y alfarjías de madera sin escuadrar, capa gruesa de lajas de pizarra y capa de malhecho. Cubierta plana de launa con beriles y castigaderas, sobre la que se yergue una chimenea tradicional troncocónica con sombrerete de laja y castigadera. Fachada encalada. Carpinterías, barandilla y dinteles vistos de madera.
LOCALIZACIÓN:		CONSERVACIÓN:
Núcleo urbano de Capileira, Granada. Coordenadas: X: 467903 Y: 4090831 Calle Nueva 14		Estado de conservación regular. Necesita encalado.
AUTENTICIDAD:		
En el posicionamiento y adaptación al terreno, volumen y forma, diseño y composición, materiales y sistemas constructivos, y uso del espacio urbano susceptibles. Valor arqueológico con restos aparentes, pudiera constituir un importante vestigio del pasado histórico del núcleo. Elementos discordantes: cableado y bajante pluvial.		
PROTECCIÓN:		
Núcleo urbano de Capileira, Conjunto Histórico, BIC. Intervenciones permitidas: rehabilitación y restauración con mismos materiales y técnicas constructivas. Eliminación elementos discordantes.		


IDENTIFICACIÓN:		ENTORNO:
698.ARO:Vivienda-202 Casa popular en Capileira		Manzanas urbanas compactas con tipologia de vivienda unifamiliar algunas de ellas conectadas entre si por tinaos en un discurrir por calles estrechas que salvan las curvas de nivel del terreno montañoso sobre el que se asienta Capileira.
TIPO:		DESCRIPCIÓN:
2. Construcción urbana. Vivienda Uso residencial Habitada		Casa de grandes dimensiones que hoy en día se utiliza de forma segregada. Tiene planta irregular de tres alturas en el volumen más elevado. Patio en una de las esquinas que da a calle Cerezo con vegetación que asoma por encima del muro. El acceso principal se encuentra en calle Peñuelas donde aparece una fachada escalonada por la pendiente y ocho pequeñas ventanas distribuidas irregularmente. Tinao en esquina en la calle Cerezo. Acceso directo desde el jardín convertido en piscina, desde donde antes se entraba los establos, hoy usados como dormitorios. A través de unas escaleras interiores se alcanza la planta primera donde se encuentran las estancias principales. Destacan las dos ventanas debajo del tinao con antepecho con resalto. Estructura vertical formada por muros y machones ejecutados en piedra seca de lajas de pizarra de tamaño medio, probablemente colocados sobre lecho de paja. La estructura horizontal se compone de vigas de rollizos y alfarjías de madera sin escuadrar, capa gruesa de lajas de pizarra y capa de malhecho. Cubierta plana de launa con beriles y castigaderas, tiene chimenea troncocónica con sombrero de laja de pizarra y castigadera. Fachada encalada. Carpinterías de madera. Balaustradas metálica.
LOCALIZACIÓN:		CONSERVACIÓN:
Núcleo urbano de Capileira, Granada. Coordenadas: X: 467952 Y: 4090910 Calle Espeñuelas 3		Buen estado de conservación aparente.
AUTENTICIDAD:		
En el posicionamiento y adaptación al terreno, volumen y forma, diseño y composición, materiales y sistemas constructivos, y uso del espacio urbano susceptibles. Elementos discordantes: barandilla del balcón que da al patio, cableado exterior, conducto de evacuación de gases, contador y antena. Piscina de grandes dimensiones en el interior de la parcela.		
PROTECCIÓN:		
Núcleo urbano de Capileira, Conjunto Histórico, BIC. Intervenciones permitidas: rehabilitación y restauración con mismos materiales y técnicas constructivas. Eliminación elementos discordantes.		



IDENTIFICACIÓN:		ENTORNO:
699.ARO:Vivienda-203 Casa popular en Capileira		Manzanas urbanas compactas con tipología de vivienda unifamiliar algunas de ellas conectadas entre sí por tinaos en un discurrir por calles estrechas que salvan las curvas de nivel del terreno montañoso sobre el que se asienta Capileira.
TIPO:		DESCRIPCIÓN:
2. Construcción urbana. Vivienda Uso residencial Habitada		Edificio de planta rectangular y dos alturas. Adaptación a la fuerte pendiente del entorno accediendo desde calle Vicario y desde el alzado lateral. En la calle Silencio la altura del edificio se reduce a un pequeño peto permitiendo visualizar el paisaje. Fachada principal con seis ventanas de proporciones similares y un hueco de salida al balcón. La vivienda conserva prácticamente inalterada su distribución original . Desde calle Vicario se accede a la leñera y al establo y desde la calle Silencio a la parte vividera que consta únicamente de dos estancias. Destaca en su fachada principal un balcón construido con estructura de madera volada.
LOCALIZACIÓN:		Estructura vertical formada por muros y machones ejecutados en piedra seca de lajas de pizarra de tamaño medio, probablemente colocados sobre lecho de paja. La estructura horizontal se compone de vigas de rollizos y alfarjas de madera sin escuadrar, capa gruesa de lajas de pizarra y capa de malhecho. Cubierta plana de launa con beriles y castigaderas.
LOCALIZACIÓN: Núcleo urbano de Capileira, Granada. Coordenadas: X: 467972 Y: 4090830 Calle Vicario 21		Fachada encalada. Carpinterías de madera, con dos puertas de hoja partida Cerrajería metálica en los huecos de planta baja exterior al vano. Barandilla compuesta por troncos dispuestos horizontalmente.
AUTENTICIDAD:		CONSERVACIÓN:
En el posicionamiento y adaptación al terreno, volumen y forma, diseño y composición, materiales y sistemas constructivos, y uso del espacio urbano susceptibles. Elementos discordantes: peto en terrao, solería cerámica en pavimento de escalón de acceso y cableado exterior por fachada.		Buen estado de conservación aparente.
PROTECCIÓN:		
Núcleo urbano de Capileira, Conjunto Histórico, BIC. Intervenciones permitidas: rehabilitación y restauración con mismos materiales y técnicas constructivas. Eliminación elementos discordantes.		


IDENTIFICACIÓN:		ENTORNO:
700.ARQ:Vivienda-204 Casa popular en Capileira		Manzanas urbanas compactas con tipologia de vivienda unifamiliar algunas de ellas conectadas entre si por tinaos en un discurrir por calles estrechas que salvan las curvas de nivel del terreno montañoso sobre el que se asienta Capileira.
TIPO:		DESCRIPCIÓN:
2. Construcción urbana. Vivienda Uso residencial Habitada		Edificio de planta rectangular y tres alturas. Parcela con fachada a ambos lados de la manzana. Tinao que comunica calle Vieja con calle Vicario salvando el desnivel con un pasaje escalonado. La distribución original se ha modificado debido a la sustitución de la escalera primigenia situada junto al acceso, por una escalera de caracol metálica situada en posición central. El único elemento original en el interior es la chimenea El acceso a la leñera se realiza desde el tinao. La distribución de las estancias desde planta primera con acceso por la calle Vicario se ha transformado creando un espacio diáfano en dos alturas. Fachada principal con tres grandes huecos , un balcón volado, otro con reja de antepecho y puerta de acceso.
LOCALIZACIÓN:		Estructura vertical formada por muros y machones ejecutados con lajas de pizarra de tamaño medio, probablemente colocados sobre lecho de paja. La estructura horizontal se compone de vigas de rollizos y alfarjías de madera sin escuadrar, capa gruesa de lajas de pizarra y capa de malhecho. Cubierta plana de launa con beriles y castigaderas con chimenea. Fachada con revestimiento de cal de gran espesor. Carpinterías de madera, con una puerta castellana de hoja partida Cerrajería metálica carcelera en el interior del vano. Barandilla de madera sobre el tinao. Lajas empotradas en el muro a modo de maceteros.
LOCALIZACIÓN: Núcleo urbano de Capileira, Granada. Coordenadas: X: 467932 Y: 4090864 Calle Vieja 13		CONSERVACIÓN:
AUTENTICIDAD:		Buen estado de conservación aparente.
En el posicionamiento y adaptación al terreno, volumen y forma, diseño y composición, materiales y sistemas constructivos, y uso del espacio urbano susceptibles. Elementos discordantes: antena, contadores, chimenea y carpintería metálica en el hueco de la leñera.		
PROTECCIÓN:		
Núcleo urbano de Capileira, Conjunto Histórico, BIC. Intervenciones permitidas: rehabilitación y restauración con mismos materiales y técnicas constructivas. Eliminación elementos discordantes.		

IDENTIFICACIÓN:		ENTORNO:
701.ARO:Vivienda-205 Casa popular en Capileira		Manzanas urbanas compactas con tipologia de vivienda unifamiliar algunas de ellas conectadas entre si por tinaos en un discurrir por calles estrechas que salvan las curvas de nivel del terreno montañoso sobre el que se asienta Capileira.
TIPO:		DESCRIPCIÓN:
2. Construcción urbana. Vivienda Uso residencial. Habitada.		Edificación ejemplar de arquitectura popular, de planta rectangular y dos alturas, dispuesta entre dos espacios públicos situados a diferentes cotas: Plaza Vieja y el ensanche que se produce en el encuentro entre calle Moral y Calle Vieja. Se puede acceder a ella tanto por Plaza Vieja como por la calle Moral, por la que hay que subir unos escalones. Estructura vertical formada por muros y machones ejecutados en piedra seca de lajas de pizarra de tamaño medio, probablemente colocados sobre lecho de paja. En la calle de arriba se puede observar parte de un muro con rafas de ladrillo y cajones de mampostería, parcialmente cubierto con enfoscado. La estructura horizontal se compone de vigas de rollizos y alfarjas de madera sin escuadrar, capa gruesa de lajas de pizarra y capa de malhecho. Cubierta plana de launa con beriles y castigaderas. Fachada encalada. Carpinterías de madera. Balaustradas compuesta por rollizos colocados en horizontal. Terraza , sobre tinao.
LOCALIZACIÓN:		CONSERVACIÓN:
Núcleo urbano de Capileira, Granada. Coordenadas: X: 467952 Y: 4090807 Plaza Vieja 1		Buen estado de conservación aparente. Humedad en la parte baja del muro.
AUTENTICIDAD:		
En el posicionamiento y adaptación al terreno, volumen y forma, diseño y composición, materiales y sistemas constructivos, y uso del espacio urbano susceptibles. Es de gran interés arqueológico, con restos aparentes. Elementos discordantes: bajante pluvial, cableado y enfoscado parcial.		
PROTECCIÓN:		
Núcleo urbano de Capileira, Conjunto Histórico, BIC. Intervenciones permitidas: rehabilitación y restauración con mismos materiales y técnicas constructivas. Eliminación elementos discordantes.		


IDENTIFICACIÓN:		ENTORNO:
702.ARO:Vivienda-206 Casa popular en Capileira		Manzanas urbanas compactas con tipologia de vivienda unifamiliar algunas de ellas conectadas entre sí por tinaos en un discurrir por calles estrechas que salvan las curvas de nivel del terreno montañoso sobre el que se asienta Capileira.
TIPO:		DESCRIPCIÓN:
2. Construcción urbana. Vivienda Uso residencial. Habitada.		Edificación ejemplar de arquitectura popular, de planta rectangular y dos alturas en el cuerpo principal y una en el contiguo. Situada en la parte baja de Capileira, cuenta con un jardín alargado delimitado por el nuevo acceso al barrio bajo y el mirador desde Plaza D. Julián, con vegetación de notable interés con higueras, nogales, perales, etc que se adaptan con terrazas al fuerte desnivel. Estructura vertical formada por muros ejecutados en piedra seca de lajas de pizarra de tamaño medio, probablemente colocados sobre lecho de paja. La estructura horizontal se compone de vigas de rollizos y alfarjias de madera sin escuadrar, capa gruesa de lajas de pizarra y capa de malhecho. Cubierta plana de launa con beriles y castigaderas. Fachada encalada. Carpinterías de madera. Rejería metálica sujeta por un bastidor perimetral de madera en la fachada al barranco. Terraza , sobre tinao con peto de fábrica.
LOCALIZACIÓN:		CONSERVACIÓN:
Núcleo urbano de Capileira, Granada. Coordenadas: X: 467894 Y: 4090900 Calle Cerecillo 12		Buen estado de conservación aparente.
AUTENTICIDAD:		
En el posicionamiento y adaptación al terreno, volumen y forma, diseño y composición, materiales y sistemas constructivos, y uso del espacio urbano susceptibles. Elementos discordantes: bajante pluvial, contador, pilar de obra sobre el que descansa el tinao y puerta metálica de salida a la terraza.		
PROTECCIÓN:		
Núcleo urbano de Capileira, Conjunto Histórico, BIC. Intervenciones permitidas: rehabilitación y restauración con mismos materiales y técnicas constructivas. Eliminación elementos discordantes.		

IDENTIFICACIÓN:		ENTORNO:
703.ARQ:Vivienda-207 Casa popular en Capileira		Manzanas urbanas compactas con tipologia de vivienda unifamiliar algunas de ellas conectadas entre sí por tinaos en un discurrir por calles estrechas que salvan las curvas de nivel del terreno montañoso sobre el que se asienta Capileira.
TIPO:		DESCRIPCIÓN:
2. Construcción urbana. Vivienda Uso residencial. Habitada.		Edificación ejemplar de arquitectura popular, de planta rectangular y dos alturas en el cuerpo principal y una en el contiguo. Situada en la parte baja de Capileira, cuenta con un jardín alargado delimitado por el nuevo acceso al barrio bajo y el mirador desde Plaza D. Julián, con vegetación de notable interés con higueras, nogales, perales, etc que se adaptan con terrazas al fuerte desnivel. Estructura vertical formada por muros ejecutados en piedra seca de lajas de pizarra de tamaño medio, probablemente colocados sobre lecho de paja. La estructura horizontal se compone de vigas de rolizos y alfarjias de madera sin escuadrar, capa gruesa de lajas de pizarra y capa de malhecho. Cubierta plana de launa con beriles y castigaderas. Fachada encalada. Carpinterías de madera. Rejería metálica sujeta por un bastidor perimetral de madera en la fachada al barranco. Terraza , sobre tinao con peto de fábrica.
LOCALIZACIÓN:		CONSERVACIÓN:
Núcleo urbano de Capileira, Granada. Coordenadas: X: 467898 Y: 4090852 Calle Cerecillo 12		Buen estado de conservación aparente.
AUTENTICIDAD:		
En el posicionamiento y adaptación al terreno, volumen y forma, diseño y composición, materiales y sistemas constructivos, y uso del espacio urbano susceptibles. Elementos discordantes: bajante pluvial, contador, pilar de obra sobre el que descansa el tinao y puerta metálica de salida a la terraza.		

IDENTIFICACIÓN:	 	ENTORNO:
704.ARO:Vivienda-208 Casa popular en Capileira		Manzanas urbanas compactas con tipologia de vivienda unifamiliar algunas de ellas conectadas entre si por tinaos en un discurrir por calles estrechas que salvan las curvas de nivel del terreno montañoso sobre el que se asienta Capileira.
TIPO:		DESCRIPCIÓN:
2. Construcción urbana. Vivienda Uso residencial. Habitada.		Edificación ejemplar de arquitectura popular de dos alturas, con un cuerpo de una que se adelanta a la fachada con terraza en su cubierta. Colindante a la edificación se encuentra un tinao de paso que cualifica el recorrido urbano, cubriendo la calle en desnivel salvándolo con escalones de huella inclinada. Estructura vertical formada por muros y machones ejecutados en piedra seca de lajas de pizarra de tamaño medio, probablemente colocados sobre lecho de paja. Se aprecia parte de muro con rafias de ladrillo y cajones de mampostería en una de sus esquinas.
LOCALIZACIÓN:		La estructura horizontal se compone de vigas de rollizos y alfarjias de madera sin escuadrar, capa gruesa de lajas de pizarra y capa de malhecho. Cubierta plana de launa con beriles y castigaderas, tiene chimenea troncocónica con sombrero de laja de pizarra y castigadera. Fachada encalada. Carpinterías y dinteles vistos de madera. Terraza sobre tinao con barandilla formada por dos troncos colocados en horizontal sustentados por pilastras.
LOCALIZACIÓN: Núcleo urbano de Capileira, Granada. Coordenadas: X: 467934 Y: 4090833 Calle Moral 8		CONSERVACIÓN:
AUTENTICIDAD:		Buen estado de conservación aparente.
En el posicionamiento y adaptación al terreno, volumen y forma, diseño y composición, materiales y sistemas constructivos, y uso del espacio urbano susceptibles. Valor arqueológico con restos aparentes, pudiera constituir un importante vestigio del pasado histórico del núcleo. Elementos discordantes: contador, cableado, jardinería y bajante pluvial por exterior de fachada. PROTECCIÓN: Núcleo urbano de Capileira, Conjunto Histórico, BIC. Intervenciones permitidas: rehabilitación y restauración con mismos materiales y técnicas constructivas. Eliminación elementos discordantes.		


IDENTIFICACIÓN:		ENTORNO:
705.ARO:Vivienda-209 Casa popular en Capileira		Manzanas urbanas compactas con tipología de vivienda unifamiliar algunas de ellas conectadas entre sí por tinaos en un discurrir por calles estrechas que salvan las curvas de nivel del terreno montañoso sobre el que se asienta Capileira.
TIPO:		DESCRIPCIÓN:
2. Construcción urbana. Vivienda Uso residencial. Habitada.		<p>Edificación ejemplar de arquitectura popular de dos alturas, con un cuerpo de una que se adelanta a la fachada con terraza encima del tinajo.</p> <p>Estructura vertical formada por muros y machones ejecutados en piedra seca de lajas de pizarra de tamaño medio, probablemente colocados sobre lecho de paja. Se aprecia parte de muro con rafias de ladrillo y cajones de mampostería en obras realizadas.</p> <p>La estructura horizontal se compone de vigas de rollizos y alfarjías de madera sin escuadrar, capa gruesa de lajas de pizarra y capa de malhecho. Cubierta plana de launa con beriles y castigaderas, sobre la que se yergue una chimenea tradicional troncocónica con sombrerete de laja y castigadera.</p> <p>Fachada encalada.</p> <p>Carpinterías y dinteles vistos de madera.</p> <p>Terraza sobre tinajo con barandilla de fábrica de ladrillo calado.</p>
LOCALIZACIÓN:		CONSERVACIÓN:
Núcleo urbano de Capileira, Granada. Coordenadas: X: 467929 Y: 4090809 Calle Nueva 4		Estado de conservación deteriorado. Manchas de humedad en muros. Carpinterías en mal estado.
AUTENTICIDAD:		
<p>En el posicionamiento y adaptación al terreno, volumen y forma, diseño y composición, materiales y sistemas constructivos, y uso del espacio urbano susceptibles.</p> <p>Valor arqueológico con restos aparentes, pudiera constituir un importante vestigio del pasado histórico del núcleo.</p> <p>Elementos discordantes: cableado y antena.</p> <p>Núcleo urbano de Capileira, Conjunto Histórico, BIC. Intervenciones permitidas: rehabilitación y restauración con mismos materiales y técnicas constructivas. Eliminación elementos discordantes.</p>		



IDENTIFICACIÓN:		ENTORNO:
706.ARQ:Vivienda-210 Vivienda		Situado en la calle más importante del pueblo, por ser el eje urbano que lo recorre de este a oeste. A ambos lados de la calle se sitúan manzanas de viviendas agrupadas.
TIPO:		DESCRIPCIÓN:
2. Construcción urbana. Vivienda. Uso residencial. Habitada.		Parcela de crujía estrecha con habitaciones engalavernadas con la vivienda colindante sita en el número 20, alberga un inmueble de uso residencial de dos plantas de alzada con puerta de acceso y ventana, con composición de fachada de predominio de macizo frente al hueco. El sistema constructivo se resuelve con un muro ejecutado en piedra seca con lajas de pizarra, probablemente colocadas sobre lecho de paja y forjados horizontales de rollizos y alfarjías de madera sin escuadria, capa de lajas de pizarra y malhecho. Cubierta plana de launa con beriles de pizarra y castigaderas asegurados con mortero de cemento, en la que se encuentra una locana que da acceso al terrazo sobre la habitación engalavernada. Carpinterías de madera. Acabado en blanco con cal y pintura sobre enfoscado.
LOCALIZACIÓN:		CONSERVACIÓN:
Núcleo urbano de Júbar, Nevada , Granada. Coordenadas: X:497047 Y: 4095820 Calle Real 18		Estado de conservación medio. Manchas de humedad en la base del muro de fachada con bofado de pintura.
AUTENTICIDAD:		En el posicionamiento y adaptación al terreno, volumen y forma, diseño y composición, materiales y sistemas constructivos, y uso del espacio urbano susceptibles. Elemento discordante: cableado y bajante pluvial exteriores en fachada. Intervención: enfoscado y pintado de fachada con diferenciación de color en el zócalo, y aseguramiento de beriles y castigaderas con mortero de cemento.
PROTECCIÓN:		Sin protección patrimonial histórica-artística. Intervenciones permitidas: rehabilitación y restauración con mismos materiales y técnicas constructivas. Eliminación bajante y cableado, y recuperación encañado.


IDENTIFICACIÓN:		ENTORNO:
707.ARQ:Vivienda-211 Vivienda		<p>Núcleo central del pueblo con plaza presidida por la Iglesia y un gran espacio público vividero de gran actividad comercial , en sus alrededores dan fachada numerosas viviendas y edificaciones de uso terciario.</p>
TIPO:		DESCRIPCIÓN:
<p>2. Construcción urbana. Vivienda. Uso residencial. Habitada.</p>		<p>Inmueble de volumetría adaptada al desnivel del terreno, con dos plantas de alzada, en parcela de forma rectangular alargada con fachada al exterior situada en el lado menor, formalizando la esquina entre la calle Aguila y la plaza de la Libertad..</p> <p>Composición de fachada a con un claro predominio del macizo frente al hueco.</p> <p>Estructura vertical formada por muros de lajas de pizarra de tamaño medio, probablemente en su origen colocadas sobre lecho de paja. Estructura horizontal de vigas de rollizos y alfarjías de madera sin desbastar, lajas de pizarra y capa de malhecho.</p> <p>Cubierta plana de launa con beriles de pizarra y castigaderas.</p> <p>Carpinterías y dinteles de madera.</p> <p>Acabado exterior en blanco, con cal y pintura.</p>
LOCALIZACIÓN:		CONSERVACIÓN:
<p>Núcleo urbano de Pampaneira, Barranco del Poqueira , Granada.</p> <p>Coordenadas: X: 467975 Y: 4088511</p> <p>Plaza de la Libertad 5.</p>		<p>Buen estado de conservación aparente.</p> <p>Grietas verticales en el acabado exterior de fachada. Repaso del encañado.</p> <p>Reubicación del cableado de alumbrado público.</p>
AUTENTICIDAD:		<p>En el posicionamiento y adaptación al terreno, volumen y forma, diseño y composición, materiales y sistemas constructivos, y uso susceptibles .</p>
PROTECCIÓN:		<p>Núcleo urbano de Pampaneira, Conjunto Histórico, BIC. Intervenciones permitidas: rehabilitación y restauración con mismos materiales y técnicas constructivas tradicionales.</p>


IDENTIFICACIÓN:		ENTORNO:
708.ARO:Vivienda-212 Casa popular en Capileira (museo)		<p>Manzanas urbanas compactas con tipología de vivienda unifamiliar algunas de ellas conectadas entre sí por tinaos en un discurrir por calles estrechas que salvan las curvas de nivel del terreno montañoso sobre el que se asienta Capileira.</p>
TIPO:		DESCRIPCIÓN:
2. Construcción urbana. Vivienda Uso actual: Museo Pedro Antonio de Alarcón		<p>Construcción popular de singular valor tipológico que alberga el Museo de Pedro Antonio de Alarcón. Se trata de una casa señorial de grandes dimensiones y tres alturas, sus plantas se engalabernan con las edificaciones colindantes y es el resultado de la agregación de dos parcelas. La distribución original permanece prácticamente inalterada, aunque se han transformado ciertos espacios para adaptarse al nuevo uso y se ha eliminado la escalera de la parcela situada al oeste. Tiene dos entradas: bajo el tinao elevado en calle Parra, siendo el acceso a los establos de cada una de las viviendas; y otra en calle Escuelas en la planta primera. Estructura vertical formada por muros y machones ejecutados en piedra seca de lajas de pizarra de tamaño medio, probablemente colocados sobre lecho de paja. La estructura horizontal se compone de vigas de rollizos y alfarjas de madera sin escuadrar, capa gruesa de lajas de pizarra y capa de malhecho. Cubierta plana de launa con beriles y castigaderas, tiene chimenea troncocónica con sombrero de laja de pizarra y castigadera. Fachada encalada. Carpinterías de madera de tallaje popular y rejerías carceleras exteriores al vano del hueco. Balaustradas de madera. Balcón sobre tinao.</p>
LOCALIZACIÓN:	CONSERVACIÓN:	
Núcleo urbano de Capileira, Granada. Coordenadas: X: 468079 Y: 4090780 Calle Parra 15	<p>Buen estado de conservación aparente.</p>	
AUTENTICIDAD:	<p>En el posicionamiento y adaptación al terreno, volumen y forma, diseño y composición, materiales y sistemas constructivos, y uso del espacio urbano susceptibles.</p> <p>Elementos discordantes: cableado y contador exteriores.</p>	
PROTECCIÓN:	<p>Núcleo urbano de Capileira, Conjunto Histórico, BIC. Intervenciones permitidas: rehabilitación y restauración con mismos materiales y técnicas constructivas. Eliminación elementos discordantes.</p>	

IDENTIFICACIÓN:		ENTORNO:
709.ARO:Vivienda-213 Casa popular en Capileira		Manzanas urbanas compactas con tipologia de vivienda unifamiliar algunas de ellas conectadas entre si por tinaos en un discurrir por calles estrechas que salvan las curvas de nivel del terreno montañoso sobre el que se asienta Capileira.
TIPO:		DESCRIPCIÓN:
2. Construcción urbana. Vivienda Uso residencial. Habitada.		Edificación ejemplar de arquitectura popular, de grandes dimensiones y tres alturas cuyas plantas se engalabernan con las edificaciones colindantes. Tres viviendas diferenciadas, una con acceso frontal bajo el tinao elevado, otra con entrada principal lateral , bajo el tinao de calle Parra y la última con la entrada por calle escuelas. Bajo la vivienda pasa un canal de recogida de aguas pluviales que recorre toda la manzana y cuyo imbornal se encuentra en la calle escuelas. Estructura vertical formada por muros y machones ejecutados en piedra seca de lajas de pizarra de tamaño medio, probablemente colocados sobre lecho de paja. La estructura horizontal se compone de vigas de rollizos y alfarjías de madera sin escuadrar, capa gruesa de lajas de pizarra y capa de malhecho. Cubierta plana de launa con beriles y castigaderas, tiene chimenea troncocónica con sombrero de laja de pizarra y castigadera. Fachada encalada. Carpinterías de madera. Balaustradas metálica. Balcón sobre tinao.
LOCALIZACIÓN:		CONSERVACIÓN:
Núcleo urbano de Capileira, Granada. Coordenadas: X: 468073 Y: 4090785 Calle Parra 15		Buen estado de conservación aparente.
AUTENTICIDAD:		
En el posicionamiento y adaptación al terreno, volumen y forma, diseño y composición, materiales y sistemas constructivos, y uso del espacio urbano susceptibles. Elementos discordantes: aplacado cerámico sobre escalón de acceso, cableado y antena exteriores; barandilla de forja con decoración e espirales; pila de lavar en el exterior del tinao.		


IDENTIFICACIÓN:		ENTORNO:	
710.ARO:Vivienda-214 Casa popular en Capileira		Manzanas urbanas compactas con tipología de vivienda unifamiliar algunas de ellas conectadas entre sí por tinaos en un discurrir por calles estrechas que salvan las curvas de nivel del terreno montañoso sobre el que se asienta Capileira.	DESCRIPCIÓN:
TIPO:			Edificación ejemplar de arquitectura popular de dos alturas, con un cuerpo de una que se adelanta a la fachada con terraza encima del tinao en esquina.
2. Construcción urbana. Vivienda Uso residencial. Habitada.		Estructura vertical del tinao formada por muros y machones ejecutados en piedra seca de lajas de pizarra de tamaño medio, probablemente colocados sobre lecho de paja. Se aprecia parte de muro con rafias de ladrillo y cajones de mampostería en una de sus esquinas.	La estructura horizontal se compone de vigas de rollizos y alfarjías de madera sin escuadrar, capa gruesa de lajas de pizarra y capa de malhecho. Cubierta plana de launa con beriles y castigaderas.
LOCALIZACIÓN:		Fachada encalada.	Carpinterías y dinteles vistos de madera.
Núcleo urbano de Capileira, Granada. Coordenadas: X: 467936 Y: 4090404 Calle Nueva 2		Terraza sobre tinao con barandilla metálica discordante.	
AUTENTICIDAD:		CONSERVACIÓN:	Buen estado de conservación aparente.
En el posicionamiento y adaptación al terreno, volumen y forma, diseño y composición, materiales y sistemas constructivos, y uso del espacio urbano susceptibles. Valor arqueológico con restos aparentes, pudiera constituir un importante vestigio del pasado histórico del núcleo. Elementos discordantes: contador, cableado, barandilla y rejería metálicas.			
PROTECCIÓN:			
Núcleo urbano de Capileira, Conjunto Histórico, BIC. Intervenciones permitidas: rehabilitación y restauración con mismos materiales y técnicas constructivas. Eliminación elementos discordantes.			

IDENTIFICACIÓN:	 	ENTORNO:
711.ARQ:Vivienda-215 ANTIGUA POSADA		<p>Situado en el centro del pueblo, en la parte baja del barrio situado en término de Torvizcón.</p>
TIPO:	DESCRIPCIÓN:	
<p>2. Construcción urbana. Vivienda. Uso residencial. Habitada, al menos estacionalmente.</p>	<p>Edificio de buen tamaño, con portón doble que accede a una gran estancia-zaguán de doble crujía con arcos, a cuyos lados se sitúan las zonas de habitación. Forjados de vigas de rollizo sin desbastar, con entablillado de cañizo.</p> <p>Estructura muraria de piedra de la zona, con cubierta plana de launa con beriles de pizarra y castigaderas, aunque estas están embutidas en cal.</p> <p>Por la inscripción de su fachada, "Parador de N^{ra} Sra del Rosario, año 1907", su datación es cierta y de una época en la que se construyeron o remodelaron la mayor parte de las viviendas del núcleo, que entonces era un importante cruce de caminos.</p>	
LOCALIZACIÓN:	CONSERVACIÓN:	
<p>Núcleo urbano de Puerto Juviley, Granada. Coordenadas: X: 469922 Y: 4082462</p>	<p>Estado de conservación aceptable por su uso.</p>	
AUTENTICIDAD:	<p>En el posicionamiento y adaptación al terreno, volumen y forma, diseño y composición, materiales y sistemas constructivos, y uso del espacio interior resuelto con zaguán de crujía, que es el principal activo patrimonial del edificio.</p>	
PROTECCIÓN:	<p>Sin protección patrimonial histórica-artística. Intervenciones permitidas: rehabilitación y restauración con mismos materiales y técnicas constructivas.</p>	


IDENTIFICACIÓN:		ENTORNO:
712.ARO:Vivienda-216 Casa popular, Atalbéitar.		Manzanas urbanas compactas con tipología de vivienda unifamiliar algunas de ellas conectadas entre si por tinaos en un discurrir por calles estrechas que salvan las curvas de nivel del terreno montañoso hasta llegar al espacio central de la Plaza de la Candelaria.
TIPO:		DESCRIPCIÓN:
2. Construcción urbana. Vivienda Uso originario residencial, actualmente comercial		
LOCALIZACIÓN:		Edificación de planta rectangular alargada con dos alturas a calle Cruz Alta que posteriormente se aumentan a tres.
Núcleo urbano de Atalbéitar, La Tahá, Granada. Coordenadas: X: 472466 Y: 4087874 Plaza de la Candelaria 5		Estructura vertical formada por muros ejecutados en piedra con pizarra de tamaño medio, probablemente colocados sobre lecho de paja. La estructura horizontal se compone de vigas de rollizos y alfarjas de madera sin escuadrar, capa gruesa de lajas de pizarra y capa de malhecho. Cubierta plana de launa con berles y castigaderas.
AUTENTICIDAD:		Fachada encalada. Carpinterías de madera de tallaje popular y barandilla de madera.
En el posicionamiento y adaptación al terreno, volumen y forma, diseño y composición, materiales y sistemas constructivos, y uso del espacio urbano susceptibles. Elementos discordantes: contador exterior por fachada. Intervención: sustitución de dinteles.		
PROTECCIÓN:	CONSERVACIÓN:	
Núcleo urbano de Atalbéitar, Sitio Histórico, BIC. Intervenciones permitidas: rehabilitación y restauración con mismos materiales y técnicas constructivas. Eliminación elementos discordantes.	Buen estado de conservación aparente.	


IDENTIFICACIÓN:		ENTORNO:
713.ARQ:Vivienda-217 Casa popular, Atalbéitar.		<p>Manzanas urbanas compactas con tipología de vivienda unifamiliar algunas de ellas conectadas entre si por tinaos en un discurrir por calles estrechas que salvan las curvas de nivel del terreno montañoso hasta llegar al espacio central de la Plaza de la Candelaria.</p>
TIPO:		DESCRIPCIÓN:
<p>2. Construcción urbana. Vivienda Uso originario residencial, actualmente comercial</p>		<p>Edificación de planta irregular con tres alturas al callejón del Rinconcillo que resuelve su encuentro con la calle Virgen de Gracia con un tinao triangular superpuesto que absorbe el giro.</p> <p>En la planta semisótano a callejón del Rinconcillo se encuentra el acceso a los antiguos establos.</p> <p>Estructura vertical formada por muros ejecutados en piedra con pizarra de tamaño medio, probablemente colocados sobre lecho de paja. La estructura horizontal se compone de vigas de rollizos y alfarjías de madera sin escuadrar, capa gruesa de lajas de pizarra y capa de malhecho.</p> <p>Cubierta plana de launa con beriles y castigaderas.</p> <p>Fachada encalada.</p> <p>Carpinterías de madera y petos macizos.</p>
LOCALIZACIÓN:		CONSERVACIÓN:
<p>Núcleo urbano de Atalbéitar, La Tahá, Granada.</p> <p>Coordenadas: X: 472450 Y: 4087818</p> <p>Calle Virgen de Gracia</p>		<p>Buen estado de conservación aparente.</p>
AUTENTICIDAD:		
<p>En el posicionamiento y adaptación al terreno, volumen y forma, diseño y composición, materiales y sistemas constructivos, y uso del espacio urbano susceptibles.</p> <p>Elementos discordantes: barandilla planta primera.</p> <p>Núcleo urbano de Atalbéitar, Sitio Histórico, BIC. Intervenciones permitidas: rehabilitación y restauración con mismos materiales y técnicas constructivas. Eliminación elementos discordantes.</p>		


IDENTIFICACIÓN:		ENTORNO:
714.ARO:Vivienda-218 Vivienda en Ferreirola		<p>Manzanas urbanas compuestas por casas populares con huertos que se conectan a través de calles estrechas entre muros de piedra.</p>
TIPO:		DESCRIPCIÓN:
2. Construcción urbana. Vivienda Uso residencial		<p>Edificación compuesta por dos volúmenes de planta rectangular que se adapta al cambio de pendiente con dos alturas. En su parte posterior disfruta de huerto.</p> <p>El acceso a los establos se realiza por la calle Majolillo debajo de un tinajo en esquina de planta triangular</p> <p>Estructura vertical formada por muros ejecutados en piedra con pizarra de tamaño medio, probablemente colocados sobre lecho de paja.</p> <p>La estructura horizontal se compone de vigas de rollizos y alfarjías de madera sin escuadrar, capa gruesa de lajas de pizarra y capa de malhecho.</p> <p>Cubierta plana de launa con beriles y castigaderas.</p> <p>Fachada encalada.</p> <p>Carpinterías y dinteles vistos de madera.</p>
LOCALIZACIÓN:		CONSERVACIÓN:
Núcleo urbano de Ferreirola, La Tahá, Granada. Coordenadas: X: 472273 Y: 4087403 Calle el Majolillo 7		<p>Regular estado de conservación. Presenta manchas de humedad en el arranque del muro con caída del revestimiento. Puerta del establo en mal estado</p>
AUTENTICIDAD:		
<p>En el posicionamiento y adaptación al terreno, volumen y forma, diseño y composición, materiales y sistemas constructivos, y uso del espacio urbano susceptibles.</p> <p>Núcleo urbano de Ferreirola, Sitio Histórico, BIC. Intervenciones permitidas: rehabilitación y restauración con mismos materiales y técnicas constructivas.</p>		

IDENTIFICACIÓN:		ENTORNO:
715.ARO:Vivienda-219 Vivienda en Ferreirola		Manzanas urbanas compuestas por casas populares con huertos que se conectan a través de calles estrechas entre muros de piedra.
TIPO:		DESCRIPCIÓN:
2. Construcción urbana. Vivienda Uso residencial		Edificación de planta rectangular que se adapta al cambio de pendiente con dos alturas. Estructura vertical formada por muros ejecutados en piedra con pizarra de tamaño medio, probablemente colocados sobre lecho de paja. La estructura horizontal se compone de vigas de rollizos y alfarjias de madera sin escuadrar, capa gruesa de lajas de pizarra y capa de malhecho. Cubierta plana de launa con beriles y castigaderas. Fachada encalada. Carpinterías de madera.
LOCALIZACIÓN:		CONSERVACIÓN:
Núcleo urbano de Ferreirola, La Tahá, Granada. Coordenadas: X: 472275 Y: 4087370 Calle el Rosario 2		Regular estado de conservación. Precisa limpieza de cubierta. Presenta manchas de humedad en el arranque del muro con caída del revestimiento.
AUTENTICIDAD:		
En el posicionamiento y adaptación al terreno, volumen y forma, diseño y composición, materiales y sistemas constructivos, y uso del espacio urbano susceptibles. Elemento discordante: bajante pluvial externa y cableado por fachada.		
PROTECCIÓN:		
Núcleo urbano de Ferreirola, Sitio Histórico, BIC. Intervenciones permitidas: rehabilitación y restauración con mismos materiales y técnicas constructivas. Eliminación elementos discordantes.		


IDENTIFICACIÓN:		ENTORNO:
716.ARQ:Vivienda-220 Viviendas en Ferreïrola	 	<p>Manzanas urbanas compuestas por casas populares con huertos que se conectan a través de calles estrechas entre muros de piedra.</p>
TIPO:		DESCRIPCIÓN:
<p>2. Construcción urbana. Viviendas Uso residencial</p>		
LOCALIZACIÓN:		<p>Edificación compuesta por dos viviendas que se engalabernan entre sí, con volúmenes de diferentes alturas que se adapta al cambio de pendiente.</p> <p>Estructura vertical formada por muros ejecutados en piedra con pizarra de tamaño medio, probablemente colocados sobre lecho de paja.</p>
<p>Núcleo urbano de Ferreïrola, La Tahá, Granada. Coordenadas:472204 Y: 4087370 Calle el Agua 10 y 12</p>		<p>La estructura horizontal se compone de vigas de rollizos y alfarjías de madera sin escuadrar, capa gruesa de lajas de pizarra y capa de malhecho.</p> <p>Cubierta plana de launa con beriles y castigaderas.</p> <p>Fachada encalada.</p> <p>Carpinterías de madera.</p> <p>Barandillas de madera y calada de ladrillo.</p>
AUTENTICIDAD:		
<p>En el posicionamiento y adaptación al terreno, volumen y forma, diseño y composición, materiales y sistemas constructivos, y uso del espacio urbano susceptibles.</p> <p>Elementos discordantes: cableado</p>		CONSERVACIÓN:
PROTECCIÓN:		<p>Buen estado de conservación aparente.</p>

DENTIFICACIÓN:		ENTORNO:
717.ARO:Vivienda-221 Casa popular en Fondales		Manzanas urbanas compuestas por casas populares con huertos que se conectan a través de calles estrechas entre muros de piedra.
TIPO:		DESCRIPCIÓN:
2. Construcción urbana. Vivienda Uso residencial		<p>Edificación de planta rectangular con una altura, que se adapta al cambio de pendiente.</p> <p>Estructura vertical formada por muros ejecutados en piedra con pizarra de tamaño medio, probablemente colocados sobre lecho de paja.</p> <p>La estructura horizontal se compone de vigas de rollizos y alfarjas de madera sin escuadrar, capa gruesa de lajas de pizarra y capa de malhecho.</p> <p>Cubierta plana de launa con beriles y castigaderas, y chimenea troncocónica con sombrero de laja de pizarra y castigadera.</p> <p>Fachada encalada.</p> <p>Carpinterías de madera.</p>
LOCALIZACIÓN:		CONSERVACIÓN:
Núcleo urbano de Fondales, La Tahá, Granada. Coordenadas: X: 471561 Y: 4086902 Calle Barranco Agrio 15		Buen estado de conservación aparente.
AUTENTICIDAD:		
<p>En el posicionamiento y adaptación al terreno, volumen y forma, diseño y composición, materiales y sistemas constructivos, y uso del espacio urbano susceptibles.</p> <p>Elementos discordantes: bajantes pluviales.</p>		
PROTECCIÓN:		
Núcleo urbano de Fondales, Sitio Histórico, BIC. Intervenciones permitidas: rehabilitación y restauración con mismos materiales y técnicas constructivas. Eliminación elementos discordantes.		


IDENTIFICACIÓN:		ENTORNO:
718.ARO:Vivienda-222 Casa popular en Fondales		<p>Manzanas urbanas compuestas por casas populares con huertos que se conectan a través de calles estrechas entre muros de piedra.</p>
TIPO:		DESCRIPCIÓN:
<p>2. Construcción urbana. Vivienda Uso residencial</p>		<p>Edificación de planta rectangular con dos alturas, que se adapta al cambio de pendiente.</p> <p>Estructura vertical formada por muros ejecutados en piedra con pizarra de tamaño medio, probablemente colocados sobre lecho de paja.</p> <p>La estructura horizontal se compone de vigas de rollizos y alfarjías de madera sin escuadrar, capa gruesa de lajas de pizarra y capa de malhecho.</p> <p>Cubierta plana de launa con beriles y castigaderas.</p> <p>Fachada encalada.</p> <p>Carpinterías y dinteles vistos de madera.</p> <p>Barandillas caladas de ladrillo.</p>
LOCALIZACIÓN:		CONSERVACIÓN:
<p>Núcleo urbano de Fondales, La Tahá, Granada.</p> <p>Coordenadas: X: 471561 Y: 4086911</p> <p>Calle el Pozo 16</p>		<p>Buen estado de conservación aparente.</p>
AUTENTICIDAD:		
<p>En el posicionamiento y adaptación al terreno, volumen y forma, diseño y composición, materiales y sistemas constructivos, y uso del espacio urbano susceptibles.</p> <p>Elemento discordante: cableado y barandillas de ladrillo calado.</p>		
PROTECCIÓN:		
<p>Núcleo urbano de Fondales, Sitio Histórico, BIC. Intervenciones permitidas: rehabilitación y restauración con mismos materiales y técnicas constructivas. Eliminación de elementos discordantes</p>		


IDENTIFICACIÓN:		ENTORNO:
719.ARO:Vivienda-223 Casa popular en Fondales		Manzanas urbanas compuestas por casas populares con huertos que se conectan a través de calles estrechas entre muros de piedra.
TIPO:		DESCRIPCIÓN:
2. Construcción urbana. Vivienda Uso residencial		<p>Edificación de planta rectangular con una altura, que se adapta al cambio de pendiente.</p> <p>Estructura vertical formada por muros ejecutados en piedra con pizarra de tamaño medio, probablemente colocados sobre lecho de paja.</p> <p>La estructura horizontal se compone de vigas de rollizos y alfarjas de madera sin escuadrar, capa gruesa de lajas de pizarra y capa de malhecho.</p> <p>Cubierta plana de launa con beriles y castigaderas, y chimenea troncocónica con sombrero de laja de pizarra y castigadera.</p> <p>Fachada encalada.</p> <p>Carpinterías y dinteles de madera.</p>
LOCALIZACIÓN:		CONSERVACIÓN:
Núcleo urbano de Fondales, La Tahá, Granada. Coordenadas: X: 471558 Y: 4086908 Calle el Pozo 18		Buen estado de conservación aparente.
AUTENTICIDAD:		
En el posicionamiento y adaptación al terreno, volumen y forma, diseño y composición, materiales y sistemas constructivos, y uso del espacio urbano susceptibles.		
PROTECCIÓN:		
Núcleo urbano de Fondales, Sitio Histórico, BIC. Intervenciones permitidas: rehabilitación y restauración con mismos materiales y técnicas constructivas.		



IDENTIFICACIÓN:		ENTORNO:
720.ARO:Vivienda-224 Casa popular en Fondales		Manzanas urbanas compuestas por casas populares con huertos que se conectan a través de calles estrechas entre muros de piedra.
TIPO:		DESCRIPCIÓN:
2. Construcción urbana. Vivienda Uso residencial		<p>Edificación de planta rectangular con dos altura, que se adapta al cambio de pendiente con entrada bajo tinao.</p> <p>Estructura vertical formada por muros ejecutados en piedra con pizarra de tamaño medio, probablemente colocados sobre lecho de paja.</p> <p>La estructura horizontal se compone de vigas de rollizos y alfarjas de madera sin escuadrar, capa gruesa de lajas de pizarra y capa de malhecho.</p> <p>Cubierta plana de launa con beriles y castigaderas, y chimenea troncocónica con sombrero de laja de pizarra y castigadera.</p> <p>Fachada encalada.</p> <p>Carpinterías de madera.</p>
LOCALIZACIÓN:		CONSERVACIÓN:
Núcleo urbano de Fondales, La Tahá, Granada. Coordenadas: X: 471520 Y: 4086824 Calle la Era 4		Buen estado de conservación aparente.
AUTENTICIDAD:		
<p>En el posicionamiento y adaptación al terreno, volumen y forma, diseño y composición, materiales y sistemas constructivos, y uso del espacio urbano susceptibles.</p> <p>Elementos discordantes: bajantes pluviales y barandilla calada de ladrillo..</p>		
PROTECCIÓN:		
Núcleo urbano de Fondales, Sitio Histórico, BIC. Intervenciones permitidas: rehabilitación y restauración con mismos materiales y técnicas constructivas. Eliminación elementos discordantes.		


IDENTIFICACIÓN:		ENTORNO:
721.ARO:Vivienda-225 Casa popular en Fondales		Manzanas urbanas compuestas por casas populares con huertos que se conectan a través de calles estrechas entre muros de piedra.
TIPO:		DESCRIPCIÓN:
2. Construcción urbana. Vivienda Uso residencial		<p>Edificación de planta rectangular con dos altura, que se adapta al cambio de pendiente con entrada bajo tinao. Planta baja dedicada a uso agropecuario.</p> <p>Estructura vertical formada por muros ejecutados en piedra con pizarra de tamaño medio, probablemente colocados sobre lecho de paja.</p> <p>La estructura horizontal se compone de vigas de rollizos y alfarjas de madera sin escuadrar, capa gruesa de lajas de pizarra y capa de malhecho.</p> <p>Cubierta plana de launa con beriles y castigaderas, y chimenea troncocónica con sombrerete de laja de pizarra y castigadera.</p> <p>Fachada encalada.</p> <p>Carpinterías de madera.</p>
LOCALIZACIÓN:		CONSERVACIÓN:
Núcleo urbano de Fondales, La Tahá, Granada. Coordenadas: X: 471491 Y: 4086809 Calle la Era 14		Buen estado de conservación aparente.
AUTENTICIDAD:		
<p>En el posicionamiento y adaptación al terreno, volumen y forma, diseño y composición, materiales y sistemas constructivos, y uso del espacio urbano susceptibles.</p> <p>Elementos discordantes: cableado y barandilla calada de ladrillo..</p>		
PROTECCIÓN:		
Núcleo urbano de Fondales, Sitio Histórico, BIC. Intervenciones permitidas: rehabilitación y restauración con mismos materiales y técnicas constructivas. Eliminación elementos discordantes.		


IDENTIFICACIÓN:	 	ENTORNO:
722.ARO:Vivienda-226 Casa popular en Fondales		Manzanas urbanas compuestas por casas populares con huertos que se conectan a través de calles estrechas entre muros de piedra.
TIPO:		DESCRIPCIÓN:
2. Construcción urbana. Vivienda Uso residencial		Edificación de planta irregular con dos altura, que se adapta al cambio de pendiente con entrada bajo tinaco que comparte con la vivienda sita en el número 13. Estructura vertical formada por muros ejecutados en piedra con pizarra de tamaño medio, probablemente colocados sobre lecho de paja. La estructura horizontal se compone de vigas de rollizos y alfarjías de madera sin escuadrar, capa gruesa de lajas de pizarra y capa de malhecho. Cubierta plana con chapa ondulada sobrepuesta sobre rollizos , alfarjías y pizarra.. Fachada encalada. Carpinterías de madera.
LOCALIZACIÓN:		CONSERVACIÓN:
Núcleo urbano de Fondales, La Tahá, Granada. Coordenadas: X: 471488 Y: 4086828 Calle Real 15		Buen estado de conservación aparente.
AUTENTICIDAD:		
En el posicionamiento y adaptación al terreno, volumen y forma, diseño y composición, materiales y sistemas constructivos, y uso del espacio urbano susceptibles. Elementos discordantes: cableado, barandilla calada de ladrillo y chapa ondulada sobre cubierta original.		
PROTECCIÓN:		
Núcleo urbano de Fondales, Sitio Histórico, BIC. Intervenciones permitidas: rehabilitación y restauración con mismos materiales y técnicas constructivas. Eliminación elementos discordantes.		



IDENTIFICACIÓN:		ENTORNO:
723.ARO:Vivienda-227 Vivienda, Mecina		Situada bajo la era de trilla de Mecina, en las cotas más altas del núcleo , en su zona central, en el límite urbano con el espacio rural.
TIPO:		DESCRIPCIÓN:
2. Construcción urbana. Vivienda Uso residencial		<p>Edificación de planta irregular con dos altura, que se adapta al cambio de pendiente con entrada bajo tinao .</p> <p>Estructura vertical formada por muros ejecutados en piedra con pizarra de tamaño medio, probablemente colocados sobre lecho de paja.</p> <p>La estructura horizontal se compone de vigas de rollizos y alfarjias de madera sin escuadrar, capa gruesa de lajas de pizarra y capa de malhecho.</p> <p>Cubierta plana cde launa con beriles y castigaderas, con una locana y chimenea.</p> <p>Fachada encalada.</p> <p>Carpinterías de madera.</p>
LOCALIZACIÓN:		CONSERVACIÓN:
Núcleo urbano de Mecina, Granada. Coordenadas: X: 471507 Y: 4087282 Calle la Alberca 23		Buen estado de conservación aparente.
AUTENTICIDAD:		
<p>En el posicionamiento y adaptación al terreno, volumen y forma, diseño y composición, materiales y sistemas constructivos, y uso del espacio urbano susceptibles.</p> <p>Elemento discordante: cableado y contador</p> <p>Tratamiento discordante: pintura de jambas y dinteles en azulete.</p>		
PROTECCIÓN:		
Núcleo urbano de Mecina, Sitio Histórico, BIC. Intervenciones permitidas: rehabilitación y restauración con mismos materiales y técnicas constructivas. Eliminación elementos discordantes		


IDENTIFICACIÓN:		ENTORNO:
724.ARO:Vivienda-228 Vivienda, Mecina		Situada bajo la era de trilla de Mecina, en las cotas más altas del núcleo , en su zona central, en el límite urbano con el espacio rural.
TIPO:		DESCRIPCIÓN:
2. Construcción urbana. Vivienda Uso residencial		Edificación de planta irregular con dos altura, que se adapta al cambio de pendiente con tinajo . Estructura vertical formada por muros ejecutados en piedra con pizarra de tamaño medio, probablemente colocados sobre lecho de paja. La estructura horizontal se compone de vigas de rollizos y alfarjas de madera sin escuadrar, capa gruesa de lajas de pizarra y capa de malhecho. Cubierta plana cde launa con beriles y castigaderas. Fachada encalada. Carpinterías de madera.
LOCALIZACIÓN:		CONSERVACIÓN:
Núcleo urbano de Mecina, Granada. Coordenadas: X: 471515 Y: 4087286 Calle los Oficios		Buen estado de conservación aparente.
AUTENTICIDAD:		
En el posicionamiento y adaptación al terreno, volumen y forma, diseño y composición, materiales y sistemas constructivos, y uso del espacio urbano susceptibles. Elemento discordante: cableado y contador Tratamiento discordante: zócalo con aplacado de pizarra.		
PROTECCIÓN:		
Núcleo urbano de Mecina, Sitio Histórico, BIC. Intervenciones permitidas: rehabilitación y restauración con mismos materiales y técnicas constructivas.		


IDENTIFICACIÓN:		ENTORNO:
724a. ARC: Vivienda-229 Vivienda; Museo de la Casa Alpujarreña		Enclavada en pleno casco urbano, junto a la iglesia parroquial, de manzanas de forma irregular que se adaptan a las curvas de nivel del terreno, conectadas a su vez por calles que salvan grandes pendientes.
TIPO:		DESCRIPCIÓN:
2. Construcción urbana. Vivienda. Uso museístico.		Vivienda tradicional que se ubica junto a la iglesia parroquial de la localidad y con una datación estimada del siglo XVI o XVII. Se erige sobre piedra pizarra en parcela poligonal irregular, con volumetría de dos plantas. La inferior cuenta con crujías que estaban destinadas a cuadras, almacén de grano y productos del campo, así como lagar para el pisado de la uva, barricas para el almacenamiento de vino y estancia para alojar aperos de labranza. En la planta alta se encuentra la cocina-comedor, la alcoba y camarilla de despensa, con vigas y alfarjía de rollizos de madera que sustentan lozas de pizarra y grueso lecho de barro prensado; destaca su recubrimiento con pintura de tonalidad añil para una intencionalidad antiséptica. El acceso al inmueble, en cota más alta que la calle, se realiza por medio de una escalinata y cuenta con tinajo de pequeñas dimensiones formado por rollizos de madera, alfarjías sin escuadrar, capa de lajas de pizarra y malhecho. La cubierta es de launa con beriles de pizarra y castigaderas. El acabado del inmueble es encalado.
LOCALIZACIÓN:		CONSERVACIÓN:
Núcleo urbano de Bubión. Plaza de la Iglesia. Coordenadas: X: 468219, Y: 4089285.		Buen estado de conservación a causa de su rehabilitación y puesta en valor para uso museístico y turístico-cultural.
AUTENTICIDAD:		
Alto valor arquitectónico y etnológico tanto por su volumetría, diseño y composición, materiales, sistemas constructivos y acabado de policromía interior, como por contener mobiliario, aparejos y herramientas de trabajo, dando cuenta de la tipología constructiva y modos de vida tradicionales de la comarca.		
PROTECCIÓN:	Foto: Estefanía Fernández y Fuente municipal.	
Inscrito BIC: Conjunto histórico. Intervenciones permitidas: rehabilitación y restauración con mismos materiales y técnicas constructivas.		


IDENTIFICACIÓN:		ENTORNO:
725.ARQ:Tinaos-1 Tinao		<p>Situado en la zona oeste de Busquistar. Lengua construida .en la bifurcación de la carretera a Trevélez. Calles en desnivel con edificaciones adosadas entre sí o conectadas con tinaos, con usos residencial y agropuecuario, con paratas en sus alrededores.</p>
TIPO:		DESCRIPCIÓN:
<p>2. Construcción urbana. Tinao. Uso urbano público. Utilizado.</p>		<p>Espacio urbano cubierto por el tinao que protege los accesos de las viviendas sitas en la calle Coto 4 y 6. El sistema constructivo consta de una estructura horizontal de vigas de rollizos y alfarjías de madera sin desbatar muy próximas entre sí, con capas de lajas de pizarra y malhecho. Acabado exterior en blanco con cal y pintura. Usados en planta baja para proteger el espacio cercano a las entradas de los inmuebles, y construido en planta primera. Las fachadas de los inmuebles colindantes han sido enfoscadas y pintadas en blanco.</p>
LOCALIZACIÓN:		CONSERVACIÓN:
<p>Núcleo urbano de Busquistar, Granada.</p>		<p>Buen estado de conservación aparente.</p>
<p>Coordenadas: X: 474046 Y: 4088235</p> <p>Calle Coto.</p>		AUTENTICIDAD:
<p>En el posicionamiento y adaptación al terreno, volumen y forma, diseño y composición, materiales y sistemas constructivos, y uso del espacio urbano susceptibles. Intervenciones: algunas zonas de los paramentos verticales han sido enfoscados y pintados en blanco sobre los muros de piedra original.</p>		
PROTECCIÓN:		
<p>Núcleo urbano de Busquistar, Sitio Histórico, BIC. Intervenciones permitidas: rehabilitación y restauración con mismos materiales y técnicas constructivas. Eliminación del enfoscado y recuperación del encalado.</p>		



IDENTIFICACIÓN:		ENTORNO:
726.ARQ:Tinaos-2 Tinao		<p>Situado en la zona oeste de Busquistar. Lengua construida .en la bifurcación de la carretera a Trevélez. Calles en desnivel con edificaciones adosadas entre si o conectadas con tinaos, con usos residencial y agropecuario, con paratas en sus alrededores.</p>
TIPO:		DESCRIPCIÓN:
<p>2. Construcción urbana. Tinaos. Uso urbano público. Utilizado.</p>		<p>Espacio urbano cubierto por el tinao que protege los accesos de la vivienda y permite el paso a nivel de planta primera de las casas enfrentadas y separadas por la calle Coto.</p> <p>El sistema constructivo consta de una estructura horizontal de vigas de rollizos y alfarjias de madera sin desbastar muy próximas entre sí, con capas de lajas de pizarra y malhecho, con pretilos de protección opacos enfoscados y pintados en blanco.</p> <p>Acabado exterior en blanco con cal y pintura.</p> <p>Usados en planta baja para proteger el espacio cercano a las entradas de los inmuebles, y de paso en planta primera.</p> <p>Las fachadas de los inmuebles colindantes han sido enfoscadas y pintadas en blanco.</p>
LOCALIZACIÓN:		CONSERVACIÓN:
<p>Núcleo urbano de Busquistar, Granada.</p> <p>Coordenadas: X: 474023 Y: 4088241</p> <p>Calle Coto.</p>		<p>Buen estado de conservación aparente.</p>
AUTENTICIDAD:		
<p>En el posicionamiento y adaptación al terreno, volumen y forma, diseño y composición, materiales y sistemas constructivos, y uso del espacio urbano susceptibles.</p> <p>Intervenciones: los pretilos han sido enfoscados y pintados en blanco.</p>		
PROTECCIÓN:		
<p>Núcleo urbano de Busquistar, Sitio Histórico, BIC. Intervenciones permitidas: rehabilitación y restauración con mismos materiales y técnicas constructivas. Eliminación del enfoscado, y recuperación del encalado.</p>		


IDENTIFICACIÓN:		ENTORNO:
727.ARO:Tinaos-3 Tinao		Situado en la zona oeste de Busquistar. Lengua construida .en la bifurcación de la carretera a Trevélez. Calles en desnivel con edificaciones adosadas entre sí o conectadas con tinaos, con usos residencial y agropueuario, con paratas en sus alrededores.
TIPO:		DESCRIPCIÓN:
2. Construcción urbana. Tinao. Uso urbano público. Utilizado.		
LOCALIZACIÓN:	 	
Núcleo urbano de Busquistar, Granada. Coordenadas: X: 474018 Y: 4088226 Calle Albaicín.		Espacio urbano cubierto por el tinao que protege los accesos de las viviendas sitas en la calle Albaicín 25 y 27. El sistema constructivo consta de una estructura horizontal de vigas de rollizos y alfarjías de madera sin desbastar, con capas de lajas de pizarra y malhecho, con beriles de pizarra. Para su apoyo vertical se sirve del muro de fachada de las viviendas y al otro lado de pilas tras de piedra ejecutadas en piedra seca. Usado en planta baja para proteger el espacio cercano a las entradas de las viviendas y transitable en planta primera. Se han colocado barandillas metálicas y pilas tras para la seguridad de las personas. Las pilas tras de planta baja cobijan un pilar de agua. Acabado exterior en blanco con cal y pintura en la estructura horizontal y fachada y pilas tras enfoscadas y pintadas en blanco.
AUTENTICIDAD:		
En el posicionamiento y adaptación al terreno, volumen y forma, diseño y composición, materiales y sistemas constructivos, y uso del espacio urbano susceptibles. Intervenciones: los paramentos verticales han sido enfoscados y pintados en blanco sobre los muros de piedra original.		
PROTECCIÓN:		CONSERVACIÓN:
Núcleo urbano de Busquistar, Sitio Histórico, BIC. Intervenciones permitidas: rehabilitación y restauración con mismos materiales y técnicas constructivas. Eliminación del enfoscado y recuperación del encalado.		Buen estado de conservación aparente.


IDENTIFICACIÓN:		ENTORNO:
728.ARQ:Tinaos-4 Tinao		Situado en el barrio bajo de Busquistar dominado por la Iglesia, en el que las calles en desnivel se adaptan al barranco y cuentan con edificaciones adosadas entre sí o conectadas con tinaos, con usos residencial y agropecuario.
TIPO:		DESCRIPCIÓN:
2. Construcción urbana. Tinao. Uso urbano público. Utilizado.		
LOCALIZACIÓN:		
Núcleo urbano de Busquistar, Granada. Coordenadas: X: 473847 Y: 4088096 Calle San Francisco.		Espacio urbano cubierto por el tinao que protege el paso entre la calle San Francisco en su s tramos alto y bajo..
AUTENTICIDAD:		El sistema constructivo consta de una estructura horizontal de vigas de rollizos y alfarjías de madera sin desbastar, con capas de lajas de pizarra y malhecho, con beriles de pizarra.
En el posicionamiento y adaptación al terreno, volumen y forma, diseño y composición, materiales y sistemas constructivos, y uso del espacio urbano susceptibles. Intervenciones: los paramentos verticales han sido enfoscados y pintados en blanco sobre los muros de piedra original.	Para su apoyo vertical se sirve de los muros de fachada de las viviendas colindantes y enfrentadas entre sí.	
PROTECCIÓN:	Usado en planta baja para proteger el espacio cercano a las entradas de las viviendas y construido en planta primera.	
Núcleo urbano de Busquistar, Sitio Histórico, BIC. Intervenciones permitidas: rehabilitación y restauración con mismos materiales y técnicas constructivas. Eliminación del enfoscado y recuperación del encalado.	Acabado exterior en blanco con cal y pintura en la estructura horizontal y fachadas enfoscadas y pintadas en blanco.	
	Pavimento cementado con hendiduras para aumentar el agarre de los transeúntes en la calle de gran pendiente.	
	CONSERVACIÓN:	
	Buen estado de conservación aparente.	
	Necesidad de tratamiento a nivel de zócalo en una delas fachadas.	


IDENTIFICACIÓN:		ENTORNO:
729.ARQ:Tinaos-5 Tinao		Situado en el barrio bajo de Busquístar dominado por la Iglesia, en el que las calles en desnivel se adaptan al barranco y cuentan con edificaciones adosadas entre sí o conectadas con tinaos, con usos residencial y agropecuario.
TIPO:		DESCRIPCIÓN:
2. Construcción urbana. Tinao. Uso urbano público. Utilizado.		<p>Espacio urbano cubierto por el tinao que protege el paso de la calle Hornillo en su tramo cubierto más bajo y que en su planta primera alberga un volumen construido perteneciente a la vivienda sita en el número 6, que posee un balcón corrido para el que fue necesario colocar dicho refuerzo.</p> <p>El sistema constructivo consta de una estructura horizontal de vigas de rollizos y alfarjías de madera sin desbastar, con capas gruesa de lajas de pizarra y malhecho. Para su apoyo vertical se sirve del muro de fachada de las viviendas y al otro lado de pilastras de piedra ejecutadas en piedra seca, que entre sus huecos dejan ver el huerto de las viviendas colindantes.</p> <p>Acabado exterior en blanco con cal y pintura. Pavimento cementado.</p>
LOCALIZACIÓN:		
Núcleo urbano de Busquístar, Granada. Coordenadas: X: 473864 Y: 4088123 Tramo inferior de la calle Hornillo.		
AUTENTICIDAD:		CONSERVACIÓN:
En el posicionamiento y adaptación al terreno, volumen y forma, diseño y composición, materiales y sistemas constructivos, y uso del espacio urbano susceptibles. Intervenciones: refuerzo estructural en el borde con tres viguetas de factura actual.		Buen estado de conservación aparente con necesidad de un nuevo encalado.
PROTECCIÓN:		
Núcleo urbano de Busquístar, Sitio Histórico, BIC. Intervenciones permitidas: rehabilitación y restauración con mismos materiales y técnicas constructivas. Sustitución del refuerzo de viguetas por un rollizo.		


IDENTIFICACIÓN:		ENTORNO:
730.ARQ:Tinaos-6 Tinao		Situado en el barrio bajo de Busquistar dominado por la Iglesia, en el que las calles en desnivel se adaptan al barranco y cuentan con edificaciones adosadas entre sí o conectadas con tinaos, con usos residencial y agropecuario.
TIPO:		DESCRIPCIÓN:
2. Construcción urbana. Tinao. Uso urbano público. Utilizado.		Espacio urbano cubierto por el tinao que protege el paso de la calle Hornillo en su tramo cubierto más alto y que en su planta primera alberga un volumen construido perteneciente a la vivienda sita en el número 6. La sucesión de tinaos de esta calle se detiene para dar paso a los tinaos de la calle Horno que se cruza en perpendicular. El sistema constructivo consta de una estructura horizontal de vigas de rollizos y alfarjas de madera sin desbastar, con capas gruesa de lajas de pizarra y malhecho. Para su apoyo vertical se sirve del muro de fachada de las viviendas y al otro lado de pilastras de piedra ejecutadas en piedra seca, que entre sus huecos dejan ver el huerto de las viviendas colindantes. Acabado exterior en blanco con cal y pintura. Pavimento cementado con hendiduras.
CALIZACIÓN:		
Núcleo urbano de Busquistar, Granada. Coordenadas: X: 473862 Y: 4088131 Tramo superior de la calle Hornillo.		
AUTENTICIDAD:		
En el posicionamiento y adaptación al terreno, volumen y forma, diseño y composición, materiales y sistemas constructivos, y uso del espacio urbano susceptibles. Intervenciones: enfoscado y pintado de los paramentos verticales.		
PROTECCIÓN:		CONSERVACIÓN:
Núcleo urbano de Busquistar, Sitio Histórico, BIC. Intervenciones permitidas: rehabilitación y restauración con mismos materiales y técnicas constructivas. Sustitución del enfoscado por enlucido tradicional.		Buen estado de conservación aparente.


IDENTIFICACIÓN:		ENTORNO:
731.ARQ:Tinaos-7 Tinao		<p>Situado en el barrio bajo de Busquistar dominado por la Iglesia, en el que las calles en desnivel se adaptan al barranco y cuentan con edificaciones adosadas entre sí o conectadas con tinaos, con usos residencial y agropecuario.</p>
TIPO:		DESCRIPCIÓN:
2. Construcción urbana. Tinao. Uso urbano público. Utilizado.		<p>Espacio urbano cubierto por el tinao que protege el paso de la calle Horno a la altura de la calle Hornillo, que en su planta primera alberga una terraza transitible con barandilla metálica.</p> <p>La sucesión de tinaos de esta calle es discontinua.</p> <p>El sistema constructivo consta de una estructura horizontal de vigas de rollizos y alfarjías de madera sin desbastar, con capas gruesa de lajas de pizarra y malhecho. Para su apoyo vertical se sirve del muro de fachada de las viviendas y al otro lado de pilastras de piedra ejecutadas en piedra seca, que entre sus huecos dejan ver el huerto de las viviendas colindantes.</p> <p>Acabado exterior en blanco con cal y pintura.</p> <p>Pavimento cementado.</p>
CALIZACIÓN:	Núcleo urbano de Busquistar, Granada. Coordenadas: X: 473862 Y: 4088136 Calle Horno.	CONSERVACIÓN:
AUTENTICIDAD:	<p>En el posicionamiento y adaptación al terreno, volumen y forma, diseño y composición, materiales y sistemas constructivos, y uso del espacio urbano susceptibles.</p> <p>Intervenciones: enfoscado y pintado de los paramentos verticales.</p>	<p>Buen estado de conservación aparente.</p>
PROTECCIÓN:	<p>Núcleo urbano de Busquistar, Sitio Histórico, BIC. Intervenciones permitidas: rehabilitación y restauración con mismos materiales y técnicas constructivas. Sustitución del enfoscado por encalado tradicional.</p>	

IDENTIFICACIÓN:		ENTORNO:
732.ARQ:Tinaos-8 Tinao		Situado en el barrio bajo de Busquistar dominado por la Iglesia, en el que las calles en desnivel se adaptan al barranco y cuentan con edificaciones adosadas entre sí o conectadas con tinaos, con usos residencial y agropecuario.
TIPO:		DESCRIPCIÓN:
2. Construcción urbana. Tinao. Uso urbano público. Utilizado.		Espacio urbano cubierto por el tinao que protege el paso de la calle Horno en su tramo cubierto a la altura del número 4, que alberga una terraza habitable cubierta por otro tinao, que posee una barandilla metálica y en el que se puede ver la solución constructiva de la cubierta compuesta por rollizos de madera con alfarjías, capa gruesa de lajas de pizarra, malhecho y launa, con beriles de pizarra y castigaderas. El sistema constructivo consta de una estructura horizontal de vigas de rollizos y alfarjías de madera sin desbatar, con capas gruesa de lajas de pizarra y malhecho. Existe una zona resuelta con tablazón de madera en vez de con alfarjías en el tinao de planta baja. Para su apoyo vertical se sirve de los muros de las fachadas de las viviendas. Acabado exterior en blanco con cal y pintura. Pavimento cementado.
CALIZACIÓN:		
Núcleo urbano de Busquistar, Granada. Coordenadas: 473890 Y: 4088140 Calle Horno .		
AUTENTICIDAD:		
En el posicionamiento y adaptación al terreno, volumen y forma, diseño y composición, materiales y sistemas constructivos, y uso del espacio urbano susceptibles. Intervenciones: los paramentos verticales han sido enfoscados y pintados.		
PROTECCIÓN:		CONSERVACIÓN:
Núcleo urbano de Busquistar, Sitio Histórico, BIC. Intervenciones permitidas: rehabilitación y restauración con mismos materiales y técnicas constructivas. Sustitución del enfoscado y recuperación del encalado.		Buen estado de conservación aparente con necesidad de un nuevo encalado.


IDENTIFICACIÓN:		ENTORNO:
733.ARQ:Tinaos-9 Tinao		<p>Situado en el barrio bajo de Busquistar dominado por la Iglesia, en el que las calles en desnivel se adaptan al barranco y cuentan con edificaciones adosadas entre sí o conectadas con tinaos, con usos residencial y agropecuario.</p>
TIPO:		DESCRIPCIÓN:
<p>2. Construcción urbana. Tinao. Uso urbano público. Utilizado.</p>		<p>Espacio urbano cubierto por el tinao que protege el paso de la calle Pescadería en su tramo cubierto a la altura de los números 5 y 7, que soportan volúmenes contruidos de las viviendas. El sistema constructivo consta de una estructura horizontal de vigas de rollizos y alfarjas de madera sin desbistar, con capas gruesa de lajas de pizarra y malhecho. Para su apoyo vertical se sirve de los muros de las fachadas de las viviendas . Acabado exterior en blanco con cal y pintura. Pavimento cementado.</p>
CALIZACIÓN:		
<p>Núcleo urbano de Busquistar, Granada. Coordenadas: X: 473699 Y: 4087944 Calle Pescadería.</p>		
AUTENTICIDAD:		CONSERVACIÓN:
<p>En el posicionamiento y adaptación al terreno, volumen y forma, diseño y composición, materiales y sistemas constructivos, y uso del espacio urbano susceptibles. Intervenciones: los paramentos verticales han sido enfoscados y pintados.</p>		<p>Buen estado de conservación aparente con necesidad de un nuevo encalado.</p>
PROTECCIÓN:		
<p>Núcleo urbano de Busquistar, Sitio Histórico, BIC. Intervenciones permitidas: rehabilitación y restauración con mismos materiales y técnicas constructivas. Sustitución del enfoscado y recuperación del encalado.</p>		


IDENTIFICACIÓN:		ENTORNO:
734.ARQ:Tinaos-10 Tinao		<p>Situado en el barrio bajo de Busquistar dominado por la Iglesia, en el que las calles en desnivel se adaptan al barranco y cuentan con edificaciones adosadas entre sí o conectadas con tinaos, con usos residencial y agropecuario.</p>
TIPO:		DESCRIPCIÓN:
<p>2. Construcción urbana. Tinao. Uso urbano público. Utilizado.</p>		<p>Espacio urbano cubierto por el tinao que protege el paso de la calle Santa Ana en su tramo cubierto a la altura del número 3, que en su parte superior sirve para dar acceso al terrao de la vivienda que se encuentra enfrente, cuenta con barandilla metálica de seguridad.</p> <p>El sistema constructivo consta de una estructura horizontal de vigas de rollos y alfarjías de madera sin desbastar, con capas de lajas de pizarra y malhecho. Para su apoyo vertical se sirve de los muros de las fachadas de las viviendas. Acabado exterior en blanco con cal y pintura. Pavimento cementado con piedras de tamaño medio.</p>
CALIZACIÓN:		
<p>Núcleo urbano de Busquistar, Granada. Coordenadas: X: 473845 Y: 4088156 Calle Santa Ana.</p>		CONSERVACIÓN:
AUTENTICIDAD:		<p>Buen estado de conservación aparente.</p>
<p>En el posicionamiento y adaptación al terreno, volumen y forma, diseño y composición, materiales y sistemas constructivos, y uso del espacio urbano susceptibles. Intervenciones: los paramentos verticales han sido enfoscados y pintados.</p>		
PROTECCIÓN:		
<p>Núcleo urbano de Busquistar, Sitio Histórico, BIC. Intervenciones permitidas: rehabilitación y restauración con mismos materiales y técnicas constructivas. Sustitución del enfoscado y recuperación del encalado.</p>		



IDENTIFICACIÓN:		ENTORNO:
735.ARQ:Tinaos-11 Tinao		Situado en la zona sur de Capilerilla. Calles con desnivel con edificaciones adosadas entre si o conectadas con tinaos, con usos residencial y agropecuario.
TIPO:		DESCRIPCIÓN:
2. Construcción urbana. Tinaos. Uso urbano. Utilizado.		Espacio urbano creado por la sucesión de tinaos que cubren el encuentro entre las calles Fuente Escarda y El Fresno. Comunican en su parte superior las viviendas enfrentadas y separadas por la calle El Fresno a la altura de los números 2 y 4. El sistema constructivo consta de una estructura horizontal de vigas de rollizos y alfarjas de madera sin desbastar, con superficie de lajas de pizarra y capa de malhecho, fruto de la prolongación de los forjados techos de planta baja. Acabado exterior en blanco con cal y pintura.
LOCALIZACIÓN:		CONSERVACIÓN:
Núcleo urbano de Capilerilla, La Tahá, Granada. Coordenadas: X: 470794 Y: 4088413 Tinaos, conexión calle Fuente Escarda con calle El Fresno.		Buen estado de conservación aparente.
AUTENTICIDAD:		
En el posicionamiento y adaptación al terreno, volumen y forma, diseño y composición, materiales y sistemas constructivos, y uso del espacio urbano. En la entrada del tinao por calle Fuente Escarda se han pintado los paramentos verticales con tirolesa acabada en blanco sobre enfoscado dado a los muros de piedra originales.		
PROTECCIÓN:		
Núcleo urbano de Capilerilla, Sitio Histórico, BIC. Intervenciones permitidas: rehabilitación y restauración con mismos materiales y técnicas constructivas. Eliminación del enfoscado y pintura a la tirolesa.		

IDENTIFICACIÓN:		ENTORNO:
736.ARQ:Tinaos-12 Tinao		Situado en la zona central de Capilerilla. Calles con desnivel con edificaciones adosadas entre si o conectadas con tinaos, con usos residencial y agropuecuario, con huertos urbanos alrededor
TIPO:		DESCRIPCIÓN:
2. Construcción urbana. Tinaos. Uso urbano. Utilizado.		Espacio urbano creado por la sucesión de tinaos que cubren la calle Cantueso a la altura de los números 3, 5 y 10. El sistema constructivo consta de una estructura horizontal de vigas de rollizos y alfarjías de madera sin desbatar, con capas de lajas de pizarra y malhecho Acabado exterior en blanco con cal y pintura.
LOCALIZACIÓN:		
Núcleo urbano de Capilerilla, La Tahá, Granada. Coordenadas: X: 470777 Y: 4088500 Tinaos de la calle Cantueso.		CONSERVACIÓN:
AUTENTICIDAD:		Buen estado de conservación aparente.
En el posicionamiento y adaptación al terreno, volumen y forma, diseño y composición, materiales y sistemas constructivos, y uso del espacio urbano. Intervenciones: algunas zonas de los paramentos verticales han sido enfoscados y pintados en blanco sobre los muros de piedra original.		
PROTECCIÓN:		
Núcleo urbano de Capilerilla, Sitio Histórico, BIC. Intervenciones permitidas: rehabilitación y restauración con mismos materiales y técnicas constructivas. Eliminación del enfoscado y pintura. Recuperación del encalado tradicional.		


IDENTIFICACIÓN:		ENTORNO:
737.ARQ:Tinaos-13 Tinao		Situado en la vía principal de Capilerilla. Calle con desnivel con edificaciones adosadas entre sí o conectadas con tinaos, con usos residencial y agropueuario, con huertos en su zona sureste.
TIPO:		DESCRIPCIÓN:
2. Construcción urbana. Tinaos. Uso urbano. Utilizado.		<p>Último tinajo del espacio urbano creado por la sucesión de tinaos que cubren la calle Real de Capilerilla, a la altura del número 13.</p> <p>El sistema constructivo consta de una estructura horizontal de vigas de rollizos y alfarjías de madera sin desbastar, con tablazón que sirve de encofrado a las capas posteriores de lajas de pizarra y malhecho. Beril de lajas de pizarra sobre el que apoya una barandilla ejecutada con ladrillo calado en oblicuo y pintado de blanco. Acabado exterior en pintura blanca salvo en los rollizos y alfarjías que se han dejado en su color natural.</p>
LOCALIZACIÓN:		CONSERVACIÓN:
Núcleo urbano de Capilerilla, La Tahá, Granada. Coordenadas: X: 470802 Y: 4088478 Calle Real de Capilerilla.		Buen estado de conservación aparente.
AUTENTICIDAD:		
<p>En el posicionamiento y adaptación al terreno, volumen y forma, diseño y composición, materiales y sistemas constructivos, y uso del espacio urbano.</p> <p>Intervenciones: los paramentos verticales han sido enfoscados y pintados en blanco sobre los muros de piedra original. Se ha colocado barandilla de ladrillo calado y bajante de recogida de aguas pluviales. El canto del tinajo ha sido retacado y pintado.</p>		
PROTECCIÓN:		
Núcleo urbano de Capilerilla, Sitio Histórico, BIC. Intervenciones permitidas: rehabilitación y restauración con mismos materiales y técnicas constructivas. Eliminación del enfoscado y pintura. Recuperación del encalado tradicional.		

IDENTIFICACIÓN:		ENTORNO:
738.ARQ:Tinaos-14 Tinao		Situado en la vía principal de Capilerilla. Calles con desnivel con edificaciones adosadas entre sí o conectadas con tinaos, con usos residencial y agropuecuario, con huertos alrededor
TIPO:		DESCRIPCIÓN:
2. Construcción urbana. Tinaos. Uso urbano público. Utilizado.		Espacio urbano creado por la sucesión de tinaos que cubren la calle Real de Capilerilla a la altura de los números 9,11,28 y 30. El sistema constructivo consta de una estructura horizontal de vigas de rollizos y alfarjas de madera sin desbastar, con caopas de lajas de pizarra y malhecho, con beriles de lajas de pizarra. Acabado exterior en blanco con cal y pintura. Usados en planta baja para proteger el espacio cercano a las entradas de los inmuebles, y en planta primera para poder acceder a los terraos de las construcciones de menor altura, que corresponden a los números impares de la calle.
LOCALIZACIÓN:		CONSERVACIÓN:
Núcleo urbano de Capilerilla, La Tahá, Granada. Coordenadas: X: 470816 Y: 4088495 Tinaos de la calle Real de Capilerilla.		Buen estado de conservación aparente.
AUTENTICIDAD:		
En el posicionamiento y adaptación al terreno, volumen y forma, diseño y composición, materiales y sistemas constructivos, y uso del espacio urbano susceptibles. Intervenciones: algunas zonas de los paramentos verticales han sido enfoscados y pintados en blanco sobre los muros de piedra original del lado de las viviendas pares.		
PROTECCIÓN:		
Núcleo urbano de Capilerilla, Sitio Histórico, BIC. Intervenciones permitidas: rehabilitación y restauración con mismos materiales y técnicas constructivas. Eliminación del enfoscado, pintura y barandilla. Recuperación del encalado y barandillas tradicionales.		


IDENTIFICACIÓN:		ENTORNO:
739.ARQ:Tinaos-15 Tinao		Situado en la zona central de Capilerilla. Calles con desnivel con edificaciones adosadas entre sí o conectadas con tinaos, con usos residencial y agropuecuario, con huertos urbanos alrededor
TIPO:		DESCRIPCIÓN:
2. Construcción urbana. Tinaos. Uso urbano. Utilizado.		Espacio urbano creado por el tinao que cubre parte de la calle fuente Aben Aboo, conectando la calle Real de Capilerilla con el área de los huertos. El sistema constructivo consta de una estructura horizontal de vigas de rollos y alfarjas de madera sin desbistar, con tabazón sobre la que descansa el malhecho. Acabado exterior en blanco con cal y pintura.
LOCALIZACIÓN:		CONSERVACIÓN:
Núcleo urbano de Capilerilla, La Tahá, Granada. Coordenadas: X: 470829 Y: 4088492 Tinao de la calle Fuente Aben Aboo.		Buen estado de conservación aparente.
AUTENTICIDAD:		
En el posicionamiento y adaptación al terreno, volumen y forma, diseño y composición, materiales y sistemas constructivos, y uso del espacio urbano. Intervenciones: los paramentos verticales de los pilares han sido enfoscados y pintados en blanco con zócalo gris, sobre la piedra original.		
PROTECCIÓN:		
Núcleo urbano de Capilerilla, Sitio Histórico, BIC. Intervenciones permitidas: rehabilitación y restauración con mismos materiales y técnicas constructivas. Eliminación del enfoscado y pintura. Recuperación del encalado tradicional.		


IDENTIFICACIÓN:	 	ENTORNO:
740.ARQ:Tinaos-16 Tinao		Situado en la zona más alta de Capilerilla. Calles laterales en desnivel y huertos aterrazados en sus proximidades.
TIPO:	DESCRIPCIÓN:	
2. Construcción urbana. Vivienda. Uso residencial y agropecuario. Habitada.	Inmueble de volumetría adaptada al desnivel del terreno, con dos plantas de alzada que tiene acceso desde un tinao continuo que protege las puertas de planta baja. Estructura vertical formada por muros ejecutados en piedra seca de lajas de pizarra de tamaño medio, colocadas sobre lecho de paja. Estructura horizontal de rollizos y alfarjías de madera sin desbastar, con capas de lajas de pizarra y malhecho. Cubierta formada por rollizos y alfarjías de madera sin desbastar, capas de lajas de pizarra, malhecho y launa, con beriles de pizarra con castigaderas. Posee chimeneas con sombreretes compuestos por lajas de pizarra y castigaderas. En el diseño de las fachadas existe un predominio del macizo frente al hueco. Carpinterías de madera y de metal, y dinteles vistos de madera y de lajas de pizarra. Acabado exterior de color blanco ejecutado con cal y pintura. Algunas zonas de la planta baja se encuentran enfoscadas.	
LOCALIZACIÓN:	CONSERVACIÓN:	
Núcleo urbano de Capilerilla, La Tahá, Granada. Coordenadas: X: 470814 Y: 4088543 Calle El Lagar 2.	Buen estado de conservación aparente.	
AUTENTICIDAD:	En el posicionamiento y adaptación al terreno, volumen y forma, diseño y composición, materiales y sistemas constructivos, y uso susceptibles. Intervenciones: partes del paramento vertical han sido enfoscadas. Se ha rehabilitado la cubierta respetando los materiales y las técnicas constructivas.	
PROTECCIÓN:	Núcleo urbano de Capilerilla, Sitio Histórico, BIC. Intervenciones permitidas: rehabilitación y restauración con mismos materiales y técnicas constructivas. Eliminación del enfoscado y recuperación del encalado.	


IDENTIFICACIÓN:	 	ENTORNO:
741.ARQ:Tinaos-17 Tinao		Situado en la vía principal de Capilerilla. Calles con desnivel con edificaciones adosadas entre sí o conectadas con tinaos, con usos residencial y agropuecuario, con huertos urbanos alrededor
TIPO:		DESCRIPCIÓN:
2. Construcción urbana. Tinaos. Uso urbano semipúblico. Utilizado.		<p> Espacio urbano creado por la sucesión de tinaos que cubren la calle Real de Capilerilla a la altura de los números 16, 18 y 20. Los tramos originales corresponden a los números 16 y 20, siendo una interpretación el tinao del número 18, aunque la lectura del tinao sea continua. Los tinaos del inicio y final tienen estructura vertical compuesta por muros ejecutados en piedra seca de lajas de pizarra de tamaño medio con huecos adintelados con palo central a modo de ajimez, que dejan ver el paisaje y ventilar e iluminar el espacio interior del tinao. Su estructura horizontal consta de vigas de rollizos y alfarjas de madera sin desbastar, con capas de lajas de pizarra y malhecho. Acabado exterior en blanco con cal y pintura. </p> <p> El tinao en el tramo del número 20 es de menor valor patrimonial, y constructivo, y posterior en el tiempo, pero ayuda a la continuidad del espacio cubierto. Su estructura vertical se realiza con pilastras de nueva factura y en el forjado del tinao las capas de lajas de pizarra y malhecho son sustituidas por tablazón de madera y mortero. </p>
LOCALIZACIÓN:		CONSERVACIÓN:
Núcleo urbano de Capilerilla, La Tahá, Granada. Coordenadas: X: 470852 Y: 4088543 Tinaos de la calle Real de Capilerilla.		Buen estado de conservación aparente.
AUTENTICIDAD:		
En el posicionamiento y adaptación al terreno, volumen y forma, diseño y composición, materiales y sistemas constructivos, y uso del espacio urbano. Intervenciones: algunas zonas de los paramentos verticales de las viviendas que lo disfrutaban han sido enfoscadas y pintados en blanco.		
PROTECCIÓN:		
Núcleo urbano de Capilerilla, Sitio Histórico, BIC. Intervenciones permitidas: rehabilitación y restauración con mismos materiales y técnicas constructivas. Eliminación del enfoscado y pintura. Recuperación del encalado tradicional.		


IDENTIFICACIÓN:		ENTORNO:
742.ARC:Tinaos-18 Tinao		Situado en la zona central de Capilerilla. Calles con desnivel con edificaciones adosadas entre sí o conectadas con tinaos, con usos residencial y agropecuario, con huertos alrededor
TIPO:		DESCRIPCIÓN:
2. Construcción urbana. Tinaos. Uso urbano público. Utilizado.		Espacio urbano creado por la sucesión de tinaos que cubren la calle Ciruelo a la altura de los números 3 y 5. El sistema constructivo consta de una estructura horizontal de vigas de rollizos y alfarjas de madera sin desbistar, con varias capas de lajas de pizarra y malhecho, con beriles de lajas de pizarra. Acabado exterior en blanco con cal y pintura. Usados en planta baja para proteger el espacio cercano a las entradas de los inmuebles sitos en los números 3 y 5 que poseen muros ejecutados en piedra seca con lajas de pizarra de tamaño medio sobre lecho de paja.
LOCALIZACIÓN:		CONSERVACIÓN:
Núcleo urbano de Capilerilla, La Tahá, Granada. Coordenadas: X: 470848 Y: 4088566 Tinaos de la calle Ciruelo.		Buen estado de conservación aparente.
AUTENTICIDAD:		
En el posicionamiento y adaptación al terreno, volumen y forma, diseño y composición, materiales y sistemas constructivos, y uso del espacio urbano susceptibles.		
PROTECCIÓN:		
Núcleo urbano de Capilerilla, Sitio Histórico, BIC. Intervenciones permitidas: rehabilitación y restauración con mismos materiales y técnicas constructivas.		


IDENTIFICACIÓN:		ENTORNO:
743.ARQ:Tinaos-19 Tinao		Situado en la zona alta de Capilerilla. Calles con desnivel con edificaciones adosadas entre sí o conectadas con tinaos, con usos residencial y agropecuario, con paratas aterrazadas.
TIPO:		DESCRIPCIÓN:
2. Construcción urbana. Tinao. Uso urbano público. Utilizado.		<p> Espacio urbano creado por el tinao que cubre la cota más alta de la calle El Guindo, donde se sitúa el número 1, antes de acceder a las fachadas traseras de uso pecuario de las edificaciones con fachada principal a calle Real de Capilerilla. El sistema constructivo consta de una estructura horizontal de vigas de rollizos y alfarcas de madera sin desbastar, con varias capas de lajas de pizarra y malhecho, con beriles de lajas de pizarra, sobre las que se ha colocado barandilla de ladrillo calado de factura reciente. Se accede a su cota superior por la planta primera de la vivienda sita en calle el Guindo número 1. La estructura vertical está formada por los muros de las fachadas de las edificaciones y por una pilastra de lajas de pizarra de tamaño medio ejecutada en piedra seca. Acabado exterior en blanco con cal y pintura. </p>
LOCALIZACIÓN:		CONSERVACIÓN:
Núcleo urbano de Capilerilla, La Tahá, Granada. Coordenadas: X: 470859 Y: 4088596 Tinao de la calle el Guindo.		Buen estado de conservación aparente.
AUTENTICIDAD:		
En el posicionamiento y adaptación al terreno, volumen y forma, diseño y composición, materiales y sistemas constructivos, y uso del espacio urbano susceptibles. Intervención: colocación de barandilla de ladrillo calado.		
PROTECCIÓN:		
Núcleo urbano de Capilerilla, Sitio Histórico, BIC. Intervenciones permitidas: rehabilitación y restauración con mismos materiales y técnicas constructivas.		

IDENTIFICACIÓN:		ENTORNO:
744.ARO:Tinaos-20 Tinao		Situado en la zona central de Capilerilla. Calles con desnivel con edificaciones adosadas entre sí o conectadas con tinaos, con usos residencial y agropecuario, con huertos aterrazados en sus proximidades.
TIPO:		DESCRIPCIÓN:
2. Construcción urbana. Tinao. Uso urbano público. Utilizado.		Espacio urbano creado por el tinao que cubre la calle la Viña a la altura de los números 2 y 4. El sistema constructivo consta de una estructura horizontal de vigas de rollos de alfarjias de madera sin desbastar, con varias capas de lajas de pizarra y malhecho. La estructura vertical está formada por las fachadas de las edificaciones y por un muro de lajas de pizarra de tamaño medio ejecutado en piedra seca con huecos con dintel de madera que dejan contemplar los huertos delanteros. Acabado exterior en blanco con cal y pintura.
LOCALIZACIÓN:		CONSERVACIÓN:
Núcleo urbano de Capilerilla, La Tahá, Granada. Coordenadas: 470865 Y: 4088580 Tinao de la calle la Viña .		Buen estado de conservación aparente.
AUTENTICIDAD:		
En el posicionamiento y adaptación al terreno, volumen y forma, diseño y composición, materiales y sistemas constructivos, y uso del espacio urbano susceptibles.		
PROTECCIÓN:		
Núcleo urbano de Capilerilla, Sitio Histórico, BIC. Intervenciones permitidas: rehabilitación y restauración con mismos materiales y técnicas constructivas.		

IDENTIFICACIÓN:		ENTORNO:
745.ARQ:Tinaos-21 Tinao		Situado en la zona central de Capilerilla. Calles con desnivel con edificaciones adosadas entre sí o conectadas con tinaos, con usos residencial y agropecuario, con huertos aterrazados en sus proximidades.
Tipo:		DESCRIPCIÓN:
2. Construcción urbana. Tinao. Uso urbano público. Utilizado.		Espacio urbano creado por el tinao que cubre la calle la Viña a la altura del número 6. El sistema constructivo consta de una estructura horizontal de vigas de rolizos y alfarjias de madera sin desbastar, con varias capas de lajas de pizarra y malhecho. La estructura vertical está formada por las fachadas de las edificaciones compuestas por muro de lajas de pizarra de tamaño medio ejecutado en piedra seca sobre lecho de paja. Acabado exterior en blanco con cal y pintura.
LOCALIZACIÓN:		CONSERVACIÓN:
Núcleo urbano de Capilerilla, La Tahá, Granada. Coordenadas: X: 470858 Y: 4088575 Tinao de la calle la Viña .		Buen estado de conservación aparente.
AUTENTICIDAD:		
En el posicionamiento y adaptación al terreno, volumen y forma, diseño y composición, materiales y sistemas constructivos, y uso del espacio urbano susceptibles.		
PROTECCIÓN:		
Núcleo urbano de Capilerilla, Sitio Histórico, BIC. Intervenciones permitidas: rehabilitación y restauración con mismos materiales y técnicas constructivas.		

IDENTIFICACIÓN:		ENTORNO:
746.ARQ:Tinaos-22 Tinao		Situado en la zona central de Capilerilla. Calles con desnivel con edificaciones adosadas entre sí o conectadas con tinaos, con usos residencial y agropecuario, con huertos aterrazados en sus proximidades.
TIPO:		DESCRIPCIÓN:
2. Construcción urbana. Tinao. Uso urbano público. Utilizado.		Espacio urbano creado por el tinajo que cubre la calle el ciruelo a la altura del número 7. El sistema constructivo consta de una estructura horizontal de vigas de rolizos y alfarjas de madera sin desbastar, con varias capas de lajas de pizarra y malhecho. La estructura vertical está formada por las fachadas de las edificaciones compuestas por muro de lajas de pizarra de tamaño medio ejecutado en piedra seca sobre lecho de paja. Acabado exterior en blanco con cal y pintura.
LOCALIZACIÓN:		CONSERVACIÓN:
Núcleo urbano de Capilerilla, La Tahá, Granada. Coordenadas: X: 470845 Y: 4088576 Tinao de la calle El Ciruelo 7.		Buen estado de conservación aparente.
AUTENTICIDAD:		
En el posicionamiento y adaptación al terreno, volumen y forma, diseño y composición, materiales y sistemas constructivos, y uso del espacio urbano susceptibles.		
PROTECCIÓN:		
Núcleo urbano de Capilerilla, Sitio Histórico, BIC. Intervenciones permitidas: rehabilitación y restauración con mismos materiales y técnicas constructivas.		


IDENTIFICACIÓN:	 	ENTORNO:
747.ARO:Tinaos-23 Tinao		<p>Situado en la zona norte de Capilerilla. Calles con desnivel con edificaciones adosadas entre sí o conectadas con tinaos, con usos residencial y agropuecuario, con huertos aterrazados en sus proximidades.</p>
TIPO:	DESCRIPCIÓN:	
2. Construcción urbana. Tinaos. Uso urbano semi-público. Utilizado.	<p>Espacio urbano creado por la sucesión de tinaos que cubren casi en su totalidad la calle El Manzano. El sistema constructivo consta de una estructura horizontal de vigas de rollos y alfarjas de madera sin desbistar, con varias capas de lajas de pizarra y malhecho con volúmenes contruidos en sus cotas superiores, que dan acceso a los terraos de los inmuebles de uso pecuario de menor altura situados en el lado de la numeración par de la calle y desde los que se acceden a los huertos delanteros. La estructura vertical está formada por las fachadas enfrentadas compuestas por muro de lajas de pizarra de tamaño medio ejecutado en piedra seca sobre lecho de paja. Acabado exterior en blanco con cal y pintura.</p>	
LOCALIZACIÓN:	CONSERVACIÓN:	
Núcleo urbano de Capilerilla, La Tahá, Granada. Coordenadas: X: 470898 Y: 4088613 Tinaos de la calle El Manzano.	<p>Buen estado de conservación aparente.</p>	
AUTENTICIDAD:	<p>En el posicionamiento y adaptación al terreno, volumen y forma, diseño y composición, materiales y sistemas constructivos, y uso del espacio urbano susceptibles.</p>	
PROTECCIÓN:	<p>Núcleo urbano de Capilerilla, Sitio Histórico, BIC. Intervenciones permitidas: rehabilitación y restauración con mismos materiales y técnicas constructivas.</p>	


IDENTIFICACIÓN:		ENTORNO:
748.ARQ:Tinaos-24 Tinao		Situado en el centro del núcleo urbano de Nechite en el Barrio de la Iglesia, rodeada de manzanas edificadas que se conectan con calles que salvan grandes pendientes.
TIPO:		DESCRIPCIÓN:
2. Construcción urbana. Tinao. Uso urbano público. Utilizado.		<p>Espacio urbano cubierto por el tinao que vuela el paso de la calle del Rincón a la altura del número 6 (según catastro). Soporta un volumen cerrado en tres de sus caras en planta primera perteneciente a la vivienda del número 6.</p> <p>El sistema constructivo consta de una estructura horizontal de vigas de rollizos de madera sin desbastar sobre los que descansa una lámina de cañas que funciona de encofrado a la capa de lajas de pizarra y malhecho.</p> <p>Para su apoyo vertical se sirve de los muros de la fachada de los inmuebles sitos en los números 3, 5 y 6; que han sido enfoscados y pintados, ocultando las lajas de pizarra.</p> <p>Acabado exterior en blanco con cal y pintura.</p> <p>Carpinterías tradicionales de madera pintadas en celeste.</p> <p>En planta primera en su cara abierta posee una barandilla metálica de barrotes verticales y adornos curvos a media altura.</p> <p>Pavimento continuo cementado.</p>
LOCALIZACIÓN:		CONSERVACIÓN:
Barrio de la Iglesia, núcleo urbano de Nechite, Válor, Granada. Coordenadas: X: 493695 Y: 4095373 Calle del Rincón		Estado de conservación medio. Necesita encalado y revisión del estado de los rollizos.
AUTENTICIDAD:		
<p>En el posicionamiento y adaptación al terreno, volumen y forma, diseño y composición, materiales y sistemas constructivos, y usos de la edificación.</p> <p>Intervenciones: enfoscado y pintado de paramentos verticales, con diferenciación en el color del zócalo; aseguramiento de los beriles y castigaderas con mortero de cemento.</p> <p>Elementos discordantes: contador en nicho en fachada de planta baja.</p>		
PROTECCIÓN:		
Normativa: PGOU de Válor. Sin protección específica. Intervenciones permitidas: rehabilitación y restauración con mismos materiales y técnicas constructivas. Eliminación de enfoscado y recuperación del encalado.		



IDENTIFICACIÓN:		ENTORNO:
749.ARQ:Tinaos-25 Tinao		Zona sureste del pueblo compuesta de manzanas con alta densidad de casas adosadas o conectadas entre sí mediante tinaos, con calles estrechas de gran desnivel que salvan la pendiente del barranco.
TIPO:		DESCRIPCIÓN:
2. Construcción urbana. Tinao. Uso urbano público. Utilizado.		Espacio urbano cubierto por el tinao que protege el paso de la calle Águila en su conexión con la Placeta del Cerrillo, que soporta un volumen construido encima perteneciente a la vivienda a la que le protege la puerta de entrada en planta baja. El sistema constructivo consta de una estructura horizontal de vigas de rollizos y alfarjías de madera sin desbatar, con capas gruesa de lajas de pizarra y malhecho. Para su apoyo vertical se sirve de los muros de las fachadas de las viviendas que ha sido enfoscado y pintado, ocultando las lajas de pizarra. Acabado exterior en blanco con cal y pintura. Carpinterías tradicionales de madera. Pavimento de piedras con juntas cementadas.
LOCALIZACIÓN:		CONSERVACIÓN:
Núcleo urbano de Pampaneira, Barranco del Poqueira , Granada. UTM X: 467657,351 Y: 4088219,015 Calle Águila .		Buen estado de conservación aparente.
AUTENTICIDAD:		
En el posicionamiento y adaptación al terreno, volumen y forma, diseño y composición, materiales y sistemas constructivos, y uso del espacio urbano susceptibles. Intervenciones: los paramentos verticales han sido enfoscados y pintados.		
PROTECCIÓN:		
Núcleo urbano de Busquistar, Sitio Histórico, BIC. Intervenciones permitidas: rehabilitación y restauración con mismos materiales y técnicas constructivas. Sustitución del enfoscado y recuperación del encalado.		

IDENTIFICACIÓN:		ENTORNO:
750.ARQ:Tinaos-26 Tinao		<p>Zona sureste del pueblo compuesta de manzanas con alta densidad de casas adosadas o conectadas entre sí mediante tinaos, con calles estrechas de gran desnivel que salvan la pendiente del barranco.</p>
TIPO:		DESCRIPCIÓN:
<p>2. Construcción urbana. Tinao. Uso urbano público. Utilizado.</p>		<p>Espacio urbano cubierto por el tinao que protege el paso de la calle Águila, que soporta un volumen construido encima perteneciente a la vivienda a la que le protege la puerta de entrada en planta baja, número 9 (17 según catastro). El sistema constructivo consta de una estructura horizontal de vigas de rollizos y alfarjías de madera sin desbatar, con capas gruesa de lajas de pizarra y malhecho. Para su apoyo vertical se sirve de los muros de las fachadas de las viviendas que ha sido enfoscado y pintado, ocultando las lajas de pizarra. Acabado exterior en blanco con cal y pintura. Carpinterías tradicionales de madera. Pavimento de piedras con juntas cementadas.</p>
LOCALIZACIÓN:		CONSERVACIÓN:
<p>Núcleo urbano de Pampaneira, Barranco del Poqueira , Granada. Coordenadas: X: 468036 Y: 4088505 Calle Águila.</p>		<p>Buen estado de conservación aparente.</p>
AUTENTICIDAD:		
<p>En el posicionamiento y adaptación al terreno, volumen y forma, diseño y composición, materiales y sistemas constructivos, y uso del espacio urbano susceptibles. Intervenciones: los paramentos verticales han sido enfoscados y pintados.</p>		
PROTECCIÓN:		
<p>Núcleo urbano de Busquistar, Sitio Histórico, BIC. Intervenciones permitidas: rehabilitación y restauración con mismos materiales y técnicas constructivas. Sustitución del enfoscado y recuperación del encalado.</p>		


IDENTIFICACIÓN:		ENTORNO:
751.ARQ:Tinaos-27 Tinao		<p>Zona sureste del pueblo compuesta de manzanas con alta densidad de casas adosadas o conectadas entre sí mediante tinaos, con calles estrechas de gran desnivel que salvan la pendiente del barranco.</p>
TIPO:		DESCRIPCIÓN:
<p>2. Construcción urbana. Tinao. Uso urbano público. Utilizado.</p>		<p>Espacio urbano cubierto por el tinao que protege el paso en su quiebro de la calle Águila a la altura del número 13 (19 según catastro). Soporta una terraza cubierta perteneciente a la vivienda a la que le protege la puerta de entrada en planta baja, con barandilla metálica.</p> <p>El sistema constructivo consta de una estructura horizontal de vigas de rollizos y alfarjías de madera sin desbastar de corta longitud, con capas gruesa de lajas de pizarra y malhecho.</p> <p>Para su apoyo vertical se sirve de los muros de las fachadas de las viviendas que ha sido enfoscado y pintado, ocultando las lajas de pizarra.</p> <p>Acabado exterior en blanco con cal y pintura.</p> <p>Carpinterías tradicionales de madera.</p> <p>Pavimento de piedras con juntas cementadas.</p>
LOCALIZACIÓN:		CONSERVACIÓN:
<p>Núcleo urbano de Pampaneira, Barranco del Poqueira , Granada.</p> <p>Coordenadas: X: 468037 Y: 4088502</p> <p>Calle Águila.</p>		<p>Buen estado de conservación aparente.</p>
AUTENTICIDAD:		<p>En el posicionamiento y adaptación al terreno, volumen y forma, diseño y composición, materiales y sistemas constructivos, y uso del espacio urbano susceptibles.</p> <p>Intervenciones: los paramentos verticales han sido enfoscados y pintados.</p>
PROTECCIÓN:		<p>Núcleo urbano de Busquistar, Sitio Histórico, BIC. Intervenciones permitidas: rehabilitación y restauración con mismos materiales y técnicas constructivas. Sustitución del enfoscado y recuperación del encalado.</p>


IDENTIFICACIÓN:		ENTORNO:
752.ARQ:Tinaos-28 Tinao		<p>Zona sureste del pueblo compuesta de manzanas con alta densidad de casas adosadas o conectadas entre sí mediante tinaos, con calles estrechas de gran desnivel que salvan la pendiente del barranco.</p>
TIPO:		DESCRIPCIÓN:
2. Construcción urbana. Tinao. Uso urbano público. Utilizado.		<p> Espacio urbano cubierto por el tinao cerrado que vuela el paso de la calle Águila a la altura del número 15 (21 según catastro). Soporta un volumen construido cerrado en planta primera perteneciente a la vivienda. El sistema constructivo consta de una estructura horizontal de vigas de rollizos y alfarjías de madera sin desbistar, con capas gruesa de lajas de pizarra y malhecho. Para su apoyo vertical se sirve de las pilastras y del muro de la fachada de la vivienda que ha sido enfoscado y pintado, ocultando las lajas de pizarra. Acabado exterior en blanco con cal y pintura. Carpinterías tradicionales de madera. Pavimento de piedras con juntas cementadas. </p>
LOCALIZACIÓN:		CONSERVACIÓN:
Núcleo urbano de Pampaneira, Barranco del Poqueira , Granada. Coordenadas: X: 468032 Y: 4088496 Calle Águila.		<p>Buen estado de conservación aparente.</p>
AUTENTICIDAD:		<p> En el posicionamiento y adaptación al terreno, volumen y forma, diseño y composición, materiales y sistemas constructivos, y uso del espacio urbano susceptibles. Intervenciones: los paramentos verticales han sido enfoscados y pintados. </p>
PROTECCIÓN:		<p>Núcleo urbano de Pampaneira, Conjunto Histórico, BIC. Intervenciones permitidas: rehabilitación y restauración con mismos materiales y técnicas constructivas. Sustitución del enfoscado y recuperación del encalado.</p>


IDENTIFICACIÓN:		ENTORNO:
753.ARQ:Tinaos-29 Tinao		Zona sureste del pueblo compuesta de manzanas con alta densidad de casas adosadas o conectadas entre sí mediante tinaos, con calles estrechas de gran desnivel que salvan la pendiente del barranco.
TIPO:		
2. Construcción urbana. Tinao. Uso urbano público. Utilizado.		
LOCALIZACIÓN:		DESCRIPCIÓN:
Núcleo urbano de Pampaneira, Barranco del Poqueira , Granada. Coordenadas: X: 468034 Y: 4088484 Calle Águila .		
AUTENTICIDAD:		Espacio urbano cubierto por el tinao cerrado que vuela el paso de la calle Águila a la altura del número 21 (27 según catastro). Soporta un volumen construido cerrado en planta primera perteneciente a la vivienda. El sistema constructivo consta de una estructura horizontal de vigas de rollizos y alfarjías de madera sin desbastar, con capas gruesa de lajas de pizarra y malhecho. Para su apoyo vertical se sirve de los muros de la fachada de los inmuebles que ha sido enfoscado y pintado, ocultando las lajas de pizarra. Acabado exterior en blanco con cal y pintura. Carpinterías de madera. Pavimento de piedras con juntas cementadas.
En el posicionamiento y adaptación al terreno, volumen y forma, diseño y composición, materiales y sistemas constructivos, y uso del espacio urbano susceptibles. Intervenciones: los paramentos verticales han sido enfoscados y pintados.		
PROTECCIÓN:		CONSERVACIÓN:
Núcleo urbano de Pampaneira, Conjunto Histórico, BIC. Intervenciones permitidas: rehabilitación y restauración con mismos materiales y técnicas constructivas. Sustitución del enfoscado y recuperación del encalado.		Buen estado de conservación aparente.



IDENTIFICACIÓN:	 	ENTORNO:
754.ARQ:Tinaos-30 Tinao		<p>Zona sureste del pueblo compuesta de manzanas con alta densidad de casas adosadas o conectadas entre sí mediante tinaos, con calles estrechas de gran desnivel que salvan la pendiente del barranco.</p>
TIPO:	DESCRIPCIÓN:	
<p>2. Construcción urbana. Tinao. Uso urbano público. Utilizado.</p>	<p>Espacio urbano cubierto por el tinao cerrado que vuela el paso de la calle Huertos. Soporta un volumen construido cerrado en planta primera perteneciente a la vivienda, con carpinterías de madera y chimenea troncocónica son sombrerete de laja de pizarra circular y castigadera.</p> <p>El sistema constructivo del forjado del tinao consta de una estructura horizontal de vigas de rollizos y alfarjias de madera sin desbatar, con capas gruesa de lajas de pizarra y malhecho.</p> <p>Para su apoyo vertical se sirve de los muros de las fachadas de la viviendas que has sido enfoscados y pintados, ocultando las lajas de pizarra.</p> <p>Acabado exterior en blanco con cal y pintura.</p> <p>Carpinterías tradicionales de madera.</p> <p>Pavimento continuo cementado.</p>	
LOCALIZACIÓN:	CONSERVACIÓN:	
<p>Núcleo urbano de Pampaneira, Barranco del Poqueira , Granada.</p> <p>Coordenadas: X: 468063 Y: 4088504</p> <p>Calle Huertos.</p>	<p>Estado de conservación medio. Muros con manchas de humedad.</p>	
AUTENTICIDAD:	<p>En el posicionamiento y adaptación al terreno, volumen y forma, diseño y composición, materiales y sistemas constructivos, y uso del espacio urbano susceptibles.</p> <p>Intervenciones: los paramentos verticales han sido enfoscados y pintados.</p>	
PROTECCIÓN:	<p>Núcleo urbano de Pampaneira, Conjunto Histórico, BIC. Intervenciones permitidas: rehabilitación y restauración con mismos materiales y técnicas constructivas. Sustitución del enfoscado y recuperación del encalado.</p>	


IDENTIFICACIÓN:		ENTORNO:
755.ARQ:Tinaos-31 Tinao		Zona sureste del pueblo compuesta de manzanas con alta densidad de casas adosadas o conectadas entre sí mediante tinaos, con calles estrechas de gran desnivel que salvan la pendiente del barranco.
TIPO:		DESCRIPCIÓN:
2. Construcción urbana. Tinao. Uso urbano público. Utilizado.		Espacio urbano cubierto por el tinao que vuela el paso de la calle Huertos , a la altura del número 9 (según catastro), con terraza cubierta en planta primera que deja ver su sistema constructivo. La estructura horizontal de los forjados está formada por vigas de rollizos y alfarjas de madera sin desbastar, con capas gruesa de lajas de pizarra y malhecho., constan de beriles de pizarra. Para su apoyo vertical se sirve de las pilastras y del muro de la fachada de la vivienda que ha sido enfoscado y pintado, ocultando las lajas de pizarra. Acabado exterior en blanco con cal y pintura. Pavimento continuo de cemento. La seguridad del tinao y cubierta se ha resuelto con peto opaco y barandilla metálica, soluciones no tradicionales.
LOCALIZACIÓN:		CONSERVACIÓN:
Núcleo urbano de Pampaneira, Barranco del Poqueira , Granada. Coordenadas: X: 468050 Y: 4088519 Calle Huertos.		Regular estado de conservación. Es necesaria la limpieza del tinao con eliminación de la vegetación. Y revisión de los elementos de madera. Picado del enfoscado y nuevo encalado.
AUTENTICIDAD:		
En el posicionamiento y adaptación al terreno, volumen y forma, diseño y composición, materiales y sistemas constructivos, y uso del espacio urbano susceptibles. Intervenciones: los paramentos verticales han sido enfoscados y pintados. Elemento discordante: barandilla de protección de la cubierta.		
PROTECCIÓN:		
Núcleo urbano de Pampaneira, Conjunto Histórico, BIC. Intervenciones permitidas: rehabilitación y restauración con mismos materiales y técnicas constructivas. Sustitución del enfoscado y recuperación del encalado.		


IDENTIFICACIÓN:		ENTORNO:
756.ARQ:Tinaos-32 Tinao		Zona sureste del pueblo compuesta de manzanas con alta densidad de casas adosadas o conectadas entre sí mediante tinaos, con calles estrechas de gran desnivel que salvan la pendiente del barranco.
TIPO:		DESCRIPCIÓN:
2. Construcción urbana. Tinao. Uso urbano público. Utilizado.		<p>Espacio urbano cubierto por el tinao cerrado que vuela el paso de la calle Huertos a la altura del número 1, con volumen construido encima perteneciente a la vivienda.</p> <p>Su estructura horizontal está formada por de rollizosin desbatar, con capas gruesa de lajas de pizarra y malhecho.</p> <p>Para su apoyo vertical se sirve de los muros de la fachada de la vivienda que han sido enfoscados y pintados, ocultando las lajas de pizarra.</p> <p>Acabado exterior en blanco con cal y pintura.</p> <p>Pavimento de piedra con juntas de cemento.</p>
LOCALIZACIÓN:		
Núcleo urbano de Pampaneira, Barranco del Poqueira , Granada. Coordenadas: X: 468031 Y: 4088536 Calle Huertos.		
AUTENTICIDAD:		
En el posicionamiento y adaptación al terreno, volumen y forma, diseño y composición, materiales y sistemas constructivos, y uso del espacio urbano susceptibles. Intervenciones: los paramentos verticales han sido enfoscados y pintados.		
PROTECCIÓN:		CONSERVACIÓN:
Núcleo urbano de Pampaneira, Conjunto Histórico, BIC. Intervenciones permitidas: rehabilitación y restauración con mismos materiales y técnicas constructivas. Sustitución del enfoscado y recuperación del encalado.		Buen estado de conservación aparente. Es necesaria el picado del enfoscado y nuevo encalado de los muros en planta baja..


IDENTIFICACIÓN:		ENTORNO:
757.ARQ:Tinaos-33 Tinao		Zona sureste del pueblo compuesta de manzanas con alta densidad de casas adosadas o conectadas entre sí mediante tinaos, con calles estrechas de gran desnivel que salvan la pendiente del barranco.
TIPO:		
2. Construcción urbana. Tinao. Uso urbano público. Utilizado.		DESCRIPCIÓN:
LOCALIZACIÓN:		
Núcleo urbano de Pampaneira, Barranco del Poqueira , Granada. Coordenadas: X: 468057 Y: 4088542 Callejón la Peseta.		Espacio urbano cubierto por el tinao cerrado que vuela el paso del callejón la Peseta en toda su longitud. Su parte superior es transitable y utilizada de terraza por las viviendas, con buenas vistas sobre el pueblo.
AUTENTICIDAD:		El sistema constructivo consta de una estructura horizontal de vigas de rollizos y alfarjías de madera sin desbastar, con capas gruesa de lajas de pizarra y malhecho. Para su apoyo vertical se sirve de las pilastras y del muro de la fachada de las viviendas que ha sido enfoscado y pintado, ocultando las lajas de pizarra. Acabado exterior en blanco con cal y pintura. Carpinterías tradicionales de madera y algunos dineteles de madera vistos. Elementos de seguridad de las terrazas resueltos con barandillas metálicas. Pavimento de piedras con juntas cementadas.
En el posicionamiento y adaptación al terreno, volumen y forma, diseño y composición, materiales y sistemas constructivos, y uso del espacio urbano susceptibles. Intervenciones: los paramentos verticales han sido enfoscados y pintados.		
PROTECCIÓN:		CONSERVACIÓN:
Núcleo urbano de Pampaneira, Conjunto Histórico, BIC. Intervenciones permitidas: rehabilitación y restauración con mismos materiales y técnicas constructivas. Sustitución del enfoscado y recuperación del encalado.		Buen estado de conservación aparente.


IDENTIFICACIÓN:		ENTORNO:
758.ARQ:Tinaos-34 Tinao		<p>Zona sureste del pueblo compuesta de manzanas con alta densidad de casas adosadas o conectadas entre sí mediante tinaos, con calles estrechas de gran desnivel que salvan la pendiente del barranco.</p>
TIPO:		DESCRIPCIÓN:
<p>2. Construcción urbana. Tinao. Uso urbano público. Utilizado.</p>		<p>Espacio urbano cubierto por el tinao que vuela el paso de la calle Cárcel a la altura del número 4. El sistema constructivo consta de una estructura horizontal de vigas de rollizos y alfarjas de madera sin desbastar, con capas gruesa de lajas de pizarra y malhecho, y beriles de laja de pizarra, con canto reforzado con mortero de cal. Para su apoyo vertical se sirve de los muros de las fachadas de la viviendas, que en el caso de la ubicada en el número 4 ha sido enfoscado y pintado, ocultando las lajas de pizarra. Acabado exterior en blanco con cal y pintura. Pavimento empedrado.</p>
LOCALIZACIÓN:		CONSERVACIÓN:
<p>Núcleo urbano de Pampaneira, Barranco del Poqueira , Granada. Coordenadas: X: 468074 Y: 4088551 Calle Cárcel.</p>		<p>Buen estado de conservación aparente.</p>
AUTENTICIDAD:		<p>En el posicionamiento y adaptación al terreno, volumen y forma, diseño y composición, materiales y sistemas constructivos, y uso del espacio urbano susceptibles. Intervenciones: los paramentos verticales de la vivienda sita en el número 4 han sido enfoscados y pintados.</p>
PROTECCIÓN:		<p>Núcleo urbano de Pampaneira, Conjunto Histórico, BIC. Intervenciones permitidas: rehabilitación y restauración con mismos materiales y técnicas constructivas. Sustitución del enfoscado y recuperación del encalado.</p>


IDENTIFICACIÓN:		ENTORNO:
759.ARQ:Tinaos-35 Tinao		Zona este del pueblo compuesta de manzanas con alta densidad de casas adosadas o conectadas entre sí mediante tinaos, con calles estrechas de gran desnivel que salvan la pendiente del barranco.
TIPO:		DESCRIPCIÓN:
2. Construcción urbana. Tinao. Uso urbano público. Utilizado.		<p>Espacio urbano cubierto por el tinao que vuela el paso de la calle Cárcel en su salida a calle Príncipe, a la altura del número 6, utilizado en su parte superior como terraza. Elemento cualificador del espacio urbano enriqueciendo el recorrido de la calle Cárcel.</p> <p>El sistema constructivo consta de una estructura horizontal de vigas de rollizos y alfarjas de madera sin desbastar, con capas gruesa de lajas de pizarra y malhecho, y beriles de laja de pizarra, con canto reforzado con mortero de cal.</p> <p>Para su apoyo vertical se sirve de los muros de la fachada de la vivienda y muro de cierre de la calle Cárcel, que en su cara exterior ha sido enfoscado y pintado, ocultando las lajas de pizarra. Posee en el extremo un refuerzo estructural formado por dos tornapuntas a 45 grados para los dos rollizos horizontales.</p> <p>Acabado exterior en blanco con cal y pintura.</p> <p>Pavimento empedrado.</p> <p>Protege el acceso principal a la vivienda con puerta castellana de una sola hoja de gran valor tradicional.</p>
LOCALIZACIÓN:		CONSERVACIÓN:
Núcleo urbano de Pampaneira, Barranco del Poqueira , Granada. Coordenadas: X: 468074 Y: 4088555 Calle Cárcel encuentro con calle Príncipe (calle Cárcel 6 según catastro).		Estado de conservación regular con necesidad de intervención. Manchas de humedad en algunas vigas y pudrición de varias cabezas.
AUTENTICIDAD:		
En el posicionamiento y adaptación al terreno, volumen y forma, diseño y composición, materiales y sistemas constructivos, y uso del espacio urbano susceptibles. Intervenciones: cara exterior del paramento vertical del muro de apoyo enfoscado y pintado.		
PROTECCIÓN:		
Núcleo urbano de Pampaneira, Conjunto Histórico, BIC. Intervenciones permitidas: rehabilitación y restauración con mismos materiales y técnicas constructivas. Sustitución del enfoscado y recuperación del encalado.		


IDENTIFICACIÓN:		ENTORNO:
760.ARQ:Tinaos-36 Tinao		<p>Manzana oriental situada en la zona más alta del pueblo, compuesta por viviendas que forman el límite entre lo urbano y lo natural, disfruta de vistas sobre el conjunto de Pampaneira.</p>
TIPO:		DESCRIPCIÓN:
<p>2. Construcción urbana. Tinao. Uso urbano público. Utilizado.</p>		<p>Espacio urbano cubierto por el tinao cerrado que vuela el paso de la calle San Miguel a la altura del número 4. se conforma con la prolongación del terrazo de la edificación colindante. El sistema constructivo consta de una estructura horizontal de vigas de rollizos y alfarjas de madera sin desbistar, con capas gruesa de lajas de pizarra y malhecho. Para su apoyo vertical se sirve de las pilastras y del muro de la fachada de la vivienda que ha sido enfoscado y pintado, ocultando las lajas de pizarra. Acabado exterior en blanco con cal y pintura. Pavimento continuo de hormigón.</p>
LOCALIZACIÓN:		CONSERVACIÓN:
<p>Núcleo urbano de Pampaneira, Barranco del Poqueira , Granada. Coordenadas: X: 468099 Y: 4088532 Calle San Miguel.</p>		<p>Buen estado de conservación aparente.</p>
AUTENTICIDAD:		
<p>En el posicionamiento y adaptación al terreno, volumen y forma, diseño y composición, materiales y sistemas constructivos, y uso del espacio urbano susceptibles. Intervenciones: los paramentos verticales han sido enfoscados y pintados.</p>		
PROTECCIÓN:		
<p>Núcleo urbano de Pampaneira, Conjunto Histórico, BIC. Intervenciones permitidas: rehabilitación y restauración con mismos materiales y técnicas constructivas. Sustitución del enfoscado y recuperación del encalado.</p>		


IDENTIFICACIÓN:		ENTORNO:
761.ARQ:Tinaos-37 Tinao		
TIPO:		Zona norte formada por manzanas de viviendas adosadas o conectadas entre sí a través de tinaos, con alta densidad urbana con calles en pendiente.
2. Construcción urbana. Tinao. Uso vía pública. Utilizado.		DESCRIPCIÓN:
LOCALIZACIÓN:		
Núcleo urbano de Pampaneira, Barranco del Poqueira , Granada. Coordenadas: X: 468024 Y: 4088661 Calle Cristo 20		
AUTENTICIDAD:		
En el posicionamiento y adaptación al terreno, volumen y forma, diseño y composición, materiales y sistemas constructivos, y uso del espacio urbano susceptibles. Intervenciones gran reforma de la vivienda sita en el número 20.		Construcción urbana que cualifica el espacio pública, dando cobijo al acceso de la vivienda sita en el número 20. se trata de un tinao cerrado en parte con salida a una terraza semicubierta. El sistema constructivo del tinao consta de estructura horizontal de vigas de rollizos y alfarjías de madera sin desbastar, con capas gruesa de lajas de pizarra y malhecho. La estructura vertical se resuelve con los muros de las fachadas de las viviendas enfrentada, ejecutados en piedra seca de lajas de pizarra de tamaño medio, probablemente colocadas sobre un lecho de paja, hoy en día pintados de blanco con pintura. Cubierta plana con beriles y castigaderas.
PROTECCIÓN:		CONSERVACIÓN:
Núcleo urbano de Pampaneira, Conjunto Histórico, BIC. Intervenciones permitidas: rehabilitación y restauración con mismos materiales y técnica.		Buen estado de conservación aparente.

IDENTIFICACIÓN:		ENTORNO:
762.ARQ:Tinaos-38 Tinao		<p>Zona norte formada por manzanas de viviendas adosadas o conectadas entre sí a través de tinaos, con alta densidad urbana con calles en pendiente.</p>
TIPO:		DESCRIPCIÓN:
2. Construcción urbana. tinao Uso vía pública Utilizado.		<p>Tinao cerrado de calle Cristo que cualifica el espacio urbano a la altura del número 1.</p> <p>El sistema constructivo consta de estructura horizontal de vigas de rollizos y alfarjas de madera sin desbastar, con capas gruesa de lajas de pizarra y malhecho. La estructura vertical se resuelve con empotramiento de los rollizos en los muros ejecutados en piedra seca de lajas de pizarra de tamaño medio, probablemente colocadas sobre un lecho de paja, que han sido enfoscados y pintados en blanco. Cubierta plana de launa con beriles y castigaderas. Acabado en calado del forjado horizontal del tinao.</p>
LOCALIZACIÓN:		CONSERVACIÓN:
Núcleo urbano de Pampaneira, Barranco del Poqueira , Granada. Coordenadas: X: 468024 Y: 4088628 Calle Cristo 1		<p>Buen estado de conservación aparente.</p>
AUTENTICIDAD:		
<p>En el posicionamiento y adaptación al terreno, volumen y forma, diseño y composición, materiales y sistemas constructivos, y uso del espacio urbano susceptibles.</p> <p>Intervenciones: enfoscado y pintura de las fachadas.</p>		
PROTECCIÓN:		
<p>Núcleo urbano de Pampaneira, Conjunto Histórico, BIC. Intervenciones permitidas: rehabilitación y restauración con mismos materiales y técnica. Eliminación del enfoscado y recuperación del encalado tradicional.</p>		


IDENTIFICACIÓN:		ENTORNO:
763.ARQ:Tinaos-39 Tinao		<p>Zona norte formada por manzanas de viviendas adosadas o conectadas entre sí a través de tinaos, con alta densidad urbana con calles en pendiente.</p>
TIPO:		DESCRIPCIÓN:
2. Construcción urbana. Tinao Uso vía pública Utilizado.		<p>Tinao de paso que cualifica el espacio urbano del paseo a su encuentro con la calle Real de Pampaneira, que en su planta primera es utilizado como terraza transitable o bien como volumen construido.</p> <p>El sistema constructivo consta de estructura horizontal de vigas de rollizos y alfarjias de madera sin desbastar, con capas gruesa de lajas de pizarra y malhecho.</p> <p>La estructura vertical se resuelve con empotramiento de los rollizos en los muros ejecutados en piedra seca de lajas de pizarra de tamaño medio, probablemente colocadas sobre un lecho de paja, que han sido enfoscados y pintados en blanco.</p> <p>Acabado en calado del forjado horizontal del tinao.</p>
LOCALIZACIÓN:		CONSERVACIÓN:
Núcleo urbano de Pampaneira, Barranco del Poqueira , Granada.		<p>Buen estado de conservación aparente.</p>
Coordenadas: X: 468001 Y: 4088627		
Paseo Federico García Lorca		
AUTENTICIDAD:		
<p>En el posicionamiento y adaptación al terreno, volumen y forma, diseño y composición, materiales y sistemas constructivos, y uso del espacio urbano susceptibles.</p> <p>Intervenciones: enfoscado y pintura de las fachadas.</p>		
PROTECCIÓN:		
<p>Núcleo urbano de Pampaneira, Conjunto Histórico, BIC. Intervenciones permitidas: rehabilitación y restauración con mismos materiales y técnica. Eliminación del enfoscado y recuperación del encalado tradicional.</p>		


IDENTIFICACIÓN:		ENTORNO:
764.ARQ:Tinaos-40 Tinao		
TIPO:		Zona urbana formada por manzanas de viviendas adosadas o conectadas entre sí a través de tinaos, con alta densidad urbana con calles en pendiente.
2. Construcción urbana. Tinao. Uso vía pública. Utilizada.		DESCRIPCIÓN:
LOCALIZACIÓN:		
Núcleo urbano de Pampaneira, Barranco del Poqueira , Granada. Corrdenadas: X: 467991 Y: 4088591 Calle Partidero 8.		Espacio urbano cubierto por el tinao cerrado que vuela el paso de la calle Partidero a la altura del número 8. Soporta una terraza transitable en planta primera perteneciente a la vivienda con barandilla. El sistema constructivo consta de una estructura horizontal de vigas de rollizos y alfarjas de madera sin desbistar, con capas gruesa de lajas de pizarra y malhecho, que se encuentra sin encalar. Para su apoyo vertical se sirve de los muros de la fachada de las viviendas enfrentadas separadas por la calle, que en un caso ha sido enfoscado y pintado y en el otro encalado sobre las lajas de pizarra. Acabado exterior en blanco con cal y pintura en los paramentos verticales. Pavimento continuo cementado.
AUTENTICIDAD:		CONSERVACIÓN:
En el posicionamiento y adaptación al terreno, volumen y forma, diseño y composición, materiales y sistemas constructivos, y uso del espacio urbano susceptibles. Intervención: enfoscado y pintado de la fachada.		Buen estado de conservación aparente.
PROTECCIÓN:		
Núcleo urbano de Pampaneira, Conjunto Histórico, BIC. Intervenciones permitidas: rehabilitación y restauración con mismos materiales y técnica.		



IDENTIFICACIÓN:		ENTORNO:
765.ARQ:Tinaos-41 Tinao		<p>Zona central del pueblo compuesta de manzanas con alta densidad de casas adosadas o conectadas entre sí mediante tinaos, con calles estrechas de gran desnivel que salvan la pendiente del barranco.</p>
TIPO:		DESCRIPCIÓN:
<p>2. Construcción urbana. Tinao. Uso urbano público. Utilizado.</p>		<p>Espacio urbano cubierto por el tinao cerrado que vuela el paso de la calle Real a la altura del número 13. Soporta una terraza transitable con barandilla metálica en planta primera perteneciente a la vivienda. El sistema constructivo consta de una estructura horizontal de vigas de rollizos y alfarjas de madera sin desbastar, con capas gruesa de lajas de pizarra y malhecho. Para su apoyo vertical se sirve de las pilastras y del muro de la fachada de la vivienda que ha sido enfoscado y pintado, ocultando las lajas de pizarra. Acabado exterior en blanco con cal y pintura. Pavimento continuo cementado.</p>
LOCALIZACIÓN:		
<p>Núcleo urbano de Pampaneira, Barranco del Poqueira , Granada. Coordenadas: X: 468056 Y: 4088591 Calle Real 13</p>		
AUTENTICIDAD:		CONSERVACIÓN:
<p>En el posicionamiento y adaptación al terreno, volumen y forma, diseño y composición, materiales y sistemas constructivos, y uso del espacio urbano susceptibles. Intervenciones: los paramentos verticales han sido enfoscados y pintados.</p>		<p>Buen estado de conservación aparente.</p>
PROTECCIÓN:		
<p>Núcleo urbano de Pampaneira, Conjunto Histórico, BIC. Intervenciones permitidas: rehabilitación y restauración con mismos materiales y técnicas constructivas. Sustitución del enfoscado y recuperación del encalado.</p>		



IDENTIFICACIÓN:		ENTORNO:
766.ARQ:Tinaos-42 Tinao		<p>Barrio bajo del pueblo en el límite urbano con la carretera que conecta con Bubión. Calles de gran desnivel que comunican las viviendas agrupadas en manzanas que se adaptan a las curvas del nivel del terreno.</p>
TIPO:		DESCRIPCIÓN:
<p>2. Construcción urbana. Tinao. Uso urbano público. Utilizado.</p>		<p>Elemento de gran valor patrimonial que cualifica el espacio urbano, cubriendo el paso que comunica las calles Verónica y Princesa en su encuentro con la calle Viso. Soporta en su planta primera una terraza transitable con barandillas metálicas. El sistema constructivo consta de una estructura horizontal de vigas de rollizos y alfarjas de madera sin desbastar, con capas gruesa de lajas de pizarra y malhecho, con beriles de laja de pizarra. Para su apoyo vertical se sirve de los muros de la fachada de la vivienda y de separación con la calle Viso, ejecutados en piedra seca de lajas de pizarra. Acabado exterior en calado. Pavimento continuo de la calle cementado.</p>
LOCALIZACIÓN:		CONSERVACIÓN:
<p>Núcleo urbano de Pampaneira, Barranco del Poqueira , Granada. Coordenadas: X: 467904 Y: 4088567 Calle Viso</p>		<p>Buen estado de conservación aparente.</p>
AUTENTICIDAD:		
<p>En el posicionamiento y adaptación al terreno, volumen y forma, diseño y composición, materiales y sistemas constructivos, y uso del espacio urbano susceptibles. Intervenciones: los paramentos verticales han sido enfoscados y pintados.</p>		
PROTECCIÓN:		
<p>Núcleo urbano de Pampaneira, Conjunto Histórico, BIC. Intervenciones permitidas: rehabilitación y restauración con mismos materiales y técnicas constructivas. Sustitución del enfoscado y recuperación del encalado.</p>		


IDENTIFICACIÓN:			ENTORNO:
767.ARQ:Tinaos-43 Tinao			Barrio bajo del pueblo en el límite urbano con la carretera que conecta con Bubión. Calles de gran desnivel que comunican las viviendas agrupadas en manzanas que se adaptan a las curvas del nivel del terreno.
TIPO:			DESCRIPCIÓN:
2. Construcción urbana. Tinao. Uso urbano público. Utilizado.			
LOCALIZACIÓN:			
Núcleo urbano de Pampaneira, Barranco del Poqueira , Granada. Coordenadas: X: 467883 Y: 4088559 Calle Viso.			Espacio urbano cubierto por la sucesión de tinaos que cualifican el recorrido de la calle Viso para proteger los accesos de las viviendas 3, 5 y 7, utilizados de terrazas transitables en su planta primera en algunos tramos cubiertas. El sistema constructivo consta de una estructura horizontal de vigas de rollizos y alfarjias de madera sin desbastar, con capas gruesa de lajas de pizarra y malhecho, con beriles de lajas de pizarra. Para su apoyo vertical se sirve de las pilastras y del muro de las fachadas de las viviendas que ha sido enfoscado y pintado, ocultando las lajas de pizarra. Acabado exterior en blanco con cal y pintura. Carpinterías de madera. Pavimento continuo cementado.
AUTENTICIDAD:			
En el posicionamiento y adaptación al terreno, volumen y forma, diseño y composición, materiales y sistemas constructivos, y uso del espacio urbano susceptibles. Intervenciones: los paramentos verticales han sido enfoscados y pintados.			
PROTECCIÓN:			CONSERVACIÓN:
Núcleo urbano de Pampaneira, Conjunto Histórico, BIC. Intervenciones permitidas: rehabilitación y restauración con mismos materiales y técnicas constructivas. Sustitución del enfoscado y recuperación del encalado.			Buen estado de conservación aparente.


<p>IDENTIFICACIÓN:</p>		<p>ENTORNO:</p>
<p>768.ARO:Tinaos-44 Tinao en Bubión</p>		<p>Manzanas urbanas compactas con tipología de vivienda unifamiliar algunas de ellas conectadas entre sí por tinaos en un discurrir por calles estrechas que salvan las curvas de nivel del terreno montañoso sobre el que se asienta Bubión</p>
<p>TIPO:</p>		<p>DESCRIPCIÓN:</p>
<p>2. Construcción urbana. Tinao. Uso residencial.</p>		<p>Tinao de paso que vuela sobre la Placeta de los Mártires protegiendo al acceso de la vivienda sita en el número 19, cualificando el espacio urbano. En su planta primera soporta una terraza descubierta con peto macizo Sobre el espacio público vuelan los beriles para facilitar la evacuación de aguas pluviales y un tubo de desagüe de la terraza.</p> <p>Estructura vertical formada por muros ejecutados en piedra seca de lajas de pizarra de tamaño medio encajados.</p> <p>La estructura horizontal del tinao se compone de vigas de rollizos y alfarjias de madera sin escuadrar, capa gruesa de lajas de pizarra y capa de malhecho.</p> <p>El pavimento es continuo ejecutado en hormigón impreso.</p>
<p>LOCALIZACIÓN:</p>		<p>CONSERVACIÓN:</p>
<p>Núcleo urbano de Bubión, Granada. Coordenadas: X: 468487 Y: 4089314 Placeta de los Mártires</p>		<p>Buen estado de conservación aparente.</p>
<p>AUTENTICIDAD:</p>		
<p>En el posicionamiento y adaptación al terreno, volumen y forma, diseño y composición, materiales y sistemas constructivos, y uso del espacio urbano susceptibles.</p> <p>Elementos discordantes: peto macizo y valle metálica encima del tiano, y un tubo de desagüe de la terraza.</p>		
<p>PROTECCIÓN:</p>		
<p>Núcleo urbano de Bubión, Conjunto Histórico, BIC. Intervenciones permitidas: rehabilitación y restauración con mismos materiales y técnicas constructivas. Eliminación elementos discordantes.</p>		

IDENTIFICACIÓN:		ENTORNO:
769.ARO:Tinaos-45 Tinao en Bubión		Manzanas urbanas compactas con tipología de vivienda unifamiliar algunas de ellas conectadas entre sí por tinaos en un discurrir por calles estrechas que salvan las curvas de nivel del terreno montañoso sobre el que se asienta Bubión
TIPO:		DESCRIPCIÓN:
2. Construcción urbana. Tinao. Uso residencial.		<p>Tinao de paso que cobija el acceso de la vivienda sita en el número 2 y que cualifica el espacio urbano. En su planta primera soporta una terraza descubierta con peto macizo de obra. Sobre el espacio público vuelan los beriles para facilitar la evacuación de aguas pluviales.</p> <p>Estructura vertical formada por muros ejecutados en piedra seca de lajas de pizarra de tamaño medio encalados.</p> <p>La estructura horizontal del tinao se compone de vigas de rollizos y alfarjias de madera sin escuadrar, capa gruesa de lajas de pizarra y capa de malhecho.</p> <p>El pavimento es continuo hormigonado</p>
LOCALIZACIÓN:		CONSERVACIÓN:
Núcleo urbano de Bubión, Granada. Coordenadas: X: 468304 Y: 4089413 Calle Barrio Bajo 2		Buen estado de conservación aparente.
AUTENTICIDAD:		
<p>En el posicionamiento y adaptación al terreno, volumen y forma, diseño y composición, materiales y sistemas constructivos, y uso del espacio urbano susceptibles.</p> <p>Intervención: enfoscado y pintado de los paramentos verticales del peto.</p> <p>Núcleo urbano de Bubión, Conjunto Histórico, BIC. Intervenciones permitidas: rehabilitación y restauración con mismos materiales y técnicas constructivas. Eliminación elementos discordantes.</p>		

IDENTIFICACIÓN:			ENTORNO:
770.ARO:Tinaos-46 Tinao en Capileira			<p>Manzanas urbanas compactas con tipología de vivienda unifamiliar algunas de ellas conectadas entre sí por tinaos en un discurrir por calles estrechas que salvan las curvas de nivel del terreno montañoso sobre el que se asienta Capileira.</p>
TIPO:			DESCRIPCIÓN:
<p>2. Construcción urbana. Tinao. Uso urbano público</p>			<p>Tinao-calle que cobija los accesos de las viviendas desde de la calle Castillo, cualificando el espacio urbano. En su planta primera soportan terrazas descubiertas .</p>
LOCALIZACIÓN:			<p>Estructura vertical formada por muros y pilastras ejecutados en piedra seca de lajas de pizarra de tamaño medio.</p> <p>La estructura horizontal del tinao se compone de vigas de rollizo y alfarjías de madera sin escuadrar, capa gruesa de lajas de pizarra y capa de malhecho.</p> <p>El pavimento es continuo de hormigón.</p>
LOCALIZACIÓN: Núcleo urbano de Capileira, Granada. Coordenadas: X: 468144 Y: 4090966 Calle Castillo			CONSERVACIÓN:
AUTENTICIDAD:			<p>Buen estado de conservación aparente.</p>
<p>En el posicionamiento y adaptación al terreno, volumen y forma, diseño y composición, materiales y sistemas constructivos, y uso del espacio urbano susceptibles.</p> <p>Elementos discordantes: cableado y contadores exteriores por fachada</p>			
PROTECCIÓN:			
<p>Núcleo urbano de Capileira, Conjunto Histórico, BIC. Intervenciones permitidas: rehabilitación y restauración con mismos materiales y técnicas constructivas. Eliminación elementos discordantes.</p>			





IDENTIFICACIÓN:		ENTORNO:
771.ARQ:Tinaos-47 Tinao		Manzanas urbanas compactas conectadas por calles estrechas que salvan las curvas de nivel del terreno montañoso sobre el que se asienta Alcútar, a una cota más baja que la Plaza de la Iglesia.
TIPO:		DESCRIPCIÓN:
2. Construcción urbana. Tinao. Uso urbano público. Utilizado.		<p> Espacio urbano cubierto por el tinao que vuela el paso de la plataforma que da acceso a las fachadas traseras de las viviendas con puerta principal a calle calle Sangre de los Mártires. Dicha plataforma se encuentra a una cota superior que la calle Iglesia y se separa de ésta por un muro de contención ejecutado en piedra seca de lajas de pizarra de tamaño medio y grande con encalado. Soporta una terraza transitable utilizada por la vivienda sita en calle Sangre de los Mártires 16, a la que se le ha colocado una barandilla metálica con pilastras de ladrillo. El sistema constructivo consta de una estructura horizontal de vigas de rollizos y alfarjas de madera sin desbastar, con capas gruesa de lajas de pizarra y malhecho. Para su apoyo vertical se sirve de las pilastras y del muro de la fachada de la vivienda que ha sido en parte enfoscado y pintado, ocultando las lajas de pizarra. En la parte central se ha construido un pilar de ladrillo hueco doble que recoge la cabeza del rollizo central. Acabado exterior en blanco con cal y pintura. Pavimento continuo hormigonado. </p>
LOCALIZACIÓN:		CONSERVACIÓN:
Núcleo urbano de Alcútar, Bérchules , Granada. Coordenadas: X: 483070 Y: 4091434 Calle Iglesia.		Buen estado de conservación aparente.
AUTENTICIDAD:		EN EL POSICIONAMIENTO Y ADAPTACIÓN AL TERRENO, VOLUMEN Y FORMA, DISEÑO Y COMPOSICIÓN, MATERIALES Y SISTEMAS CONSTRUCTIVOS, Y USO DEL ESPACIO URBANO SUSCEPTIBLES. ELEMENTOS DISCORDANTES: BARANDILLA METÁLICA CON PILASTRAS EN TERRAO, BAJANTE PLUVIAL EXTERIOR Y PILAR CENTRAL DE LADRILLO. INTERVENCIÓN: ENFOSCADO Y PINTADO DE LA FACHADA PRINCIPAL CON DISTINCIÓN DE ZÓCALO.
PROTECCIÓN:	Núcleo urbano de Alcútar, Sitio Histórico, BIC. Intervenciones permitidas: rehabilitación y restauración con mismos materiales y técnicas constructivas. Eliminación de elementos discordantes y recuperación de encalado tradicional.	

IDENTIFICACIÓN:		ENTORNO:
772.ARQ:Tinaos-48 Tinao		<p>Manzanas urbanas compactas conectadas por calles estrechas que salvan las curvas de nivel del terreno montañoso sobre el que se asienta Alcútar, a una cota más baja que la Plaza de la Iglesia.</p>
TIPO:		DESCRIPCIÓN:
<p>2. Construcción urbana. Tinao. Uso urbano semipúblico. Utilizado.</p>		<p>Espacio urbano cubierto por el tinao que vuela el paso del callejón trasero de las viviendas sitas en calle Iglesia números 14 y 16, donde se encuentran los espacios de uso agropecuario. Soporta un volumen construido cerrado que contiene estancias vivideras de las viviendas. El sistema constructivo consta de una estructura horizontal de vigas de rollizos de madera sin desbastar, con capas gruesa de lajas de pizarra y malhecho, excepto en el tramo más exterior donde la capa de lajas de pizarra ha sido sustituida por tablazón de madera con una tubería de agua y una bajante exteriores que discurren por la cara inferior del tinao. Para su apoyo vertical se sirve del muro de la fachada de los inmuebles, que ha sido en parte enfoscado y pintado, ocultando las lajas de pizarra, y parte que se ha recrecido con ladrillo o bloque de hormigón. Acabado exterior en blanco con cal y pintura. Carpinterías de madera y metálicas, algunos de los dinteles conformados por rollizos vistos en color blanco. Pavimento continuo hormigonado.</p>
LOCALIZACIÓN:		CONSERVACIÓN:
<p>Núcleo urbano de Alcútar, Bérchules, Granada. Coordenadas: X: 483022 Y: 4091381 Calle Iglesia.</p>		<p>Estado de conservación regular.</p>
AUTENTICIDAD:		
<p>En el posicionamiento y adaptación al terreno, volumen y forma, diseño y composición, materiales y sistemas constructivos, y uso del espacio urbano susceptibles. Elementos discordantes: bajante de aguas fecales. Intervención: enfoscado y pintado de los paramentos verticales.</p>		
PROTECCIÓN:		
<p>Núcleo urbano de Alcútar, Sitio Histórico, BIC. Intervenciones permitidas: rehabilitación y restauración con mismos materiales y técnicas constructivas. Eliminación de elementos discordantes y recuperación de encalado tradicional.</p>		

IDENTIFICACIÓN:	 	ENTORNO:
773.ARO:Tinaos-49 Tinao en Bubión		Manzanas urbanas compactas con tipología de vivienda unifamiliar algunas de ellas conectadas entre sí por tinaos en un discurrir por calles estrechas que salvan las curvas de nivel del terreno montañoso sobre el que se asienta Bubión
TIPO:	DESCRIPCIÓN:	
2. Construcción urbana. Tinao. Uso urbano público.	<p>En el descenso de la calle Hondillo hacia la calle Liso, encontramos un tinao de paso. En su planta primera soporta una terraza descubierta con barandilla metálica sobre murete macizo con pilastras en las esquinas. Sobre el espacio público vuelan los beriles para facilitar la evacuación de aguas pluviales.</p> <p>Estructura vertical formada por muros y pilastrones ejecutados en piedra seca de lajas de pizarra de tamaño medio encajados. En la fachada de la vivienda se encuentra enfoscada y pintada. Entre los pilastrones están colocados dos rollizos horizontales y un poyete a nivel de la calle que sirve de banco.</p> <p>La estructura horizontal del tinao se compone de vigas de rollizos y alfarjías de madera sin escuadrar, capa gruesa de lajas de pizarra y capa de malhecho.</p> <p>El pavimento es continuo hormigonado.</p>	
LOCALIZACIÓN:	CONSERVACIÓN:	
Núcleo urbano de Bubión, Granada. Coordenadas: X: 468323 Y: 4089572 Calle Hondillo 9	Buen estado de conservación aparente.	
AUTENTICIDAD:		
<p>En el posicionamiento y adaptación al terreno, volumen y forma, diseño y composición, materiales y sistemas constructivos, y uso del espacio urbano susceptibles.</p> <p>Elementos discordantes: cableado exterior por fachada.</p> <p>Intervención: enfoscado y pintado de los paramentos verticales de la fachada de la vivienda.</p>		
PROTECCIÓN:		
Núcleo urbano de Bubión, Conjunto Histórico, BIC. Intervenciones permitidas: rehabilitación y restauración con mismos materiales y técnicas constructivas. Eliminación tratamientos discordantes y recuperación enlucido tradicional.		

IDENTIFICACIÓN:		ENTORNO:
774.ARO:Tinaos-50 Tinao en Bubión		Manzanas urbanas compactas con tipología de vivienda unifamiliar algunas de ellas conectadas entre sí por tinaos en un discurrir por calles estrechas que salvan las curvas de nivel del terreno montañoso sobre el que se asienta Bubión
TIPO:		DESCRIPCIÓN:
2. Construcción urbana. Tinao. Uso urbano público.		En el quiebro de la calle Hondillo a la altura del número 5, encontramos un tinao puente de paso . En su planta primera soporta una terraza descubierta con barandilla metálica y con una pérgola que soporta una parra. El trazado del tinao es lineal y al cambiar la calle de dirección queda volando una esquina, que se resuelve estructuralmente con refuerzo de rollizos para poder aguantar las cargas transmitidas desde la terraza.
LOCALIZACIÓN:		Estructura vertical formada por muros ejecutados en piedra seca de lajas de pizarra de tamaño medio encajados. En la fachada de la vivienda se encuentra enfoscada y pintada. La estructura horizontal se compone de vigas de rollizos y alfarjías de madera sin escuadrar, capa gruesa de lajas de pizarra y capa de malhecho. El pavimento es empedrado.
LOCALIZACIÓN: Núcleo urbano de Bubión, Granada. Coordenadas: X: 468331 Y: 4089546 Calle Hondillo 5		CONSERVACIÓN:
AUTENTICIDAD:		Buen estado de conservación aparente.
En el posicionamiento y adaptación al terreno, volumen y forma, diseño y composición, materiales y sistemas constructivos, y uso del espacio urbano susceptibles. Intervención: enfoscado y pintado de los paramentos verticales de la fachada de la vivienda.		
PROTECCIÓN:		
Núcleo urbano de Bubión, Conjunto Histórico, BIC. Intervenciones permitidas: rehabilitación y restauración con mismos materiales y técnicas constructivas. Eliminación tratamientos discordantes y recuperación encajado tradicional.		

IDENTIFICACIÓN:		ENTORNO:
775.ARQ:Tinaos-51 Tinao		<p>Manzanas urbanas compactas conectadas por calles estrechas que salvan las curvas de nivel del terreno montañoso sobre el que se asienta Alcútar, a una cota más baja que la Plaza de la Iglesia, en la parte suroeste del núcleo.</p>
TIPO:		DESCRIPCIÓN:
<p>2. Construcción urbana. Tinao Uso vía pública peatonal. Utilizada.</p>		<p>Espacio cubierto de poca anchura que protege las puertas de las viviendas de la calle desde el número 32 hasta el 36. Se trata de un tinajo de paso cerrado en forma de L, que en su primer tramo desde la Calle Real de Alcútar salva con una rampa el desnivel y en el segundo tramo el suelo es horizontal. La estructura vertical está formada por muros ejecutados en piedra seca de lajas de pizarra de tamaño medio, probablemente en su origen colocadas sobre lecho de paja, que actualmente se encuentra enfoscado y pintado en blanco y aplacado de lajas de pizarra hasta una altura aproximada de un metro. La estructura horizontal cambia de dirección en el encuentro de la esquina y se resuelve con rollizos de madera sin desbastar, capas de lajas de pizarra y malhecho.</p>
LOCALIZACIÓN:		CONSERVACIÓN:
<p>Núcleo urbano de Alcútar, Bérchules, Granada. Coordenadas: X: 482880 Y: 4091245 Calle Real de Alcútar</p>		<p>Buen estado de conservación aparente.</p>
AUTENTICIDAD:		<p>En el posicionamiento y adaptación al terreno, volumen y forma, diseño y composición, materiales y sistemas constructivos, y uso del espacio urbano susceptibles. Intervención: enfoscado parcial de los paramentos verticales y aplacado de lajas de pizarra en el zócalo.</p>
PROTECCIÓN:		<p>Núcleo urbano de Alcútar, Sitio Histórico, BIC. Intervenciones permitidas: rehabilitación y restauración con mismos materiales y técnicas constructivas. Eliminación de tartamientos discordantes y recuperación de encalado tradicional.</p>


IDENTIFICACIÓN:			ENTORNO:
776.ARO:Tinaos-52 Tinao en Bubión			Manzanas urbanas compactas con tipologia de vivienda unifamiliar algunas de ellas conectadas entre si por tinaos en un discurrir por calles estrechas que salvan las curvas de nivel del terreno montañoso sobre el que se asienta Bubión
TIPO:			DESCRIPCIÓN:
2. Construcción urbana. Tinao. Uso urbano público.			Tinao en acequia que protege el agua de riego utilizada para los huertos urbanos de la calle Estación 10 y Trocadero 5 (imagen inferior) para atravesar la manzana. Tiene las dimensiones precisas para asegurar el paso del acequero y del espacio que éste precisa para las labores de limpieza de la acequia. Estructura vertical formada por muros ejecutados en piedra de lajas de pizarra de tamaño medio que hoy en día se encuentran enfoscados y pintados en el caso de la vivienda sita en calle Estación 6 y de materiales actuales en el paramento de la vivienda del número 8. La estructura horizontal del tinao se compone de vigas de rollizos y alfarjas de madera sin escuadrar, capa gruesa de lajas de pizarra, capa de malhecho y launa, y aleros formados por beriles y catigaderas.. El pavimento es continuo y la acequia ha sido entubada en algún tramo.
LOCALIZACIÓN:			CONSERVACIÓN:
Núcleo urbano de Bubión, Granada. Coordenadas: X: 468394 Y: 4089538 Conexión entre calle Trocadero y calle Estación.			Buen estado de conservación aparente en la estructura horizontal y acequia y pavimento muy intervenidos.
AUTENTICIDAD:			En el posicionamiento y adaptación al terreno, volumen y forma, diseño y composición, materiales y sistemas constructivos, y uso del espacio urbano susceptibles. Intervención: enfoscado y pintado de los paramentos verticales, nueva construcción de una vivienda y entubado de la acequia..
PROTECCIÓN:			Núcleo urbano de Bubión, Conjunto Histórico, BIC. Intervenciones permitidas: rehabilitación y restauración con mismos materiales y técnicas constructivas. Eliminación tratamientos discordantes y recuperación enladrado tradicional.

IDENTIFICACIÓN:		ENTORNO:
777.ARQ:Tinaos-53 TINAJO CON HORNO Y VIVIENDA		Situado en la parte alta del pueblo, en el barrio situado en término de Torvizcón. En el entorno inmediato del edificio hay una acequia de riego y paratas con balates de piedra seca, contruidos con piedra caliza.
TIPO:		DESCRIPCIÓN:
2. Construcción urbana. Vivienda con Tinajo. Uso residencial. Habitada.		<p>Vivienda de gran tamaño integrada por dos construcciones. La mayor de ellas con dos plantas, con acceso desde el tinajo y huecos de tamaño reducido en la primera planta. Dispone de un patio-cuadra al que se accede desde el mismo tinajo. Cubierta de launa con veriles de pizarra con castigaderas reforzadas (y casi cubiertas) con cemento, todo blanqueado.</p> <p>El segundo edificio, mucho más reducido y de una sola planta, se sitúa al otro lado del tinajo y en su fachada principal tiene un horno panadero de campana semicúbica, datado en fecha anterior a mediados del siglo XIX, aunque difícil de determinar exactamente. Carece de chimenea, que fue desmontada hace unos veinte años.</p> <p>El tinajo determina un espacio público semiprivatizado que da acceso a la zona agrícola del barrio. El forjado es de rollizos de castaño con cañizo, y sobre el mismo se sitúa una habitación de la vivienda adosada, con dos pequeños huecos, uno a cada extremo del tinajo.</p> <p>El interior del tinajo se resuelve con diversidad de niveles, poyos y esquinas que, junto con el encalado grueso generado por sucesivas manos de cal, le dan un carácter orgánico muy interesante.</p>
LOCALIZACIÓN:		CONSERVACIÓN:
Núcleo urbano de Puerto Juviley, Barrio de Torvizcón, Granada. Coordenadas: X: 469934 Y: 4082424		Estado de conservación bastante bueno por su uso.
AUTENTICIDAD:		
<p>En el posicionamiento y adaptación al terreno, volumen y forma, diseño y composición, materiales y sistemas constructivos, y uso del espacio urbano resuelto con tinajo de paso con un horno, que es el principal activo patrimonial del edificio.</p> <p>Gran interés etnológico, histórico y cultural.</p> <p>Elementos discordantes: Bajantes, aunque pintadas de blanco, y cableado.</p>		
PROTECCIÓN:		
Sin protección patrimonial histórica-artística. Intervenciones permitidas: rehabilitación y restauración con mismos materiales y técnicas constructivas.		



IDENTIFICACIÓN:		ENTORNO:
778. ARQ:Tinaos-54 VIVIENDA CON TINAO		Situado en la calle principal del pueblo, en el barrio situado en término de Torvizcón.
TIPO:		DESCRIPCIÓN:
2. Construcción urbana. Vivienda con Tinao. Uso residencial. Habitada.		<p>Vivienda rectangular, de una sola crujía, con tinao sobre la calle principal. Sobre el tinao inferior público, se sitúa otro tinao privado resueltos ambos con forjado de rollizos de buen tamaño, con cañizo. En baja encalados, en primera naturales.</p> <p>La vivienda dispone de dos plantas (baja y primera) con acceso desde el tinao público, donde también se abren dos huecos de ventana. El tinao se resuelve con poyetes de obra en el lado contrario a la vivienda, que da a l barranco del río Alcázar.</p> <p>La vivienda está parcialmente revocada en su fachada principal, aunque pintada igualmente en blanco. El alero se resuelve con teja árabe, y no con veriles. Cubierta plana de launa. El principal interés de la vivienda es, precisamente, el doble tinao.</p>
LOCALIZACIÓN:		CONSERVACIÓN:
Núcleo urbano de Puerto Juviley, Barrio de Órgiva, Granada. Coordenadas: X: 469880 Y: 4082456		Estado de conservación bastante bueno por su uso.
AUTENTICIDAD:		
<p>En el posicionamiento y adaptación al terreno, volumen y forma, diseño y composición, materiales y sistemas constructivos, y uso del espacio urbano resuelto con tinao doble (en planta baja público, en planta primera privado), que es el principal activo patrimonial del edificio.</p> <p>Elementos discordante: Enfoscado en parte de la fachada con pintura blanca (no con cal). Bajantes, aunque pintadas de blanco.</p>		
PROTECCIÓN:		
Sin protección patrimonial histórica-artística. Intervenciones permitidas: rehabilitación y restauración con mismos materiales y técnicas constructivas.		

IDENTIFICACIÓN:	 	ENTORNO:
779.ARO:Tinaos-55 Tinao en Capileira		Manzanas urbanas compactas con tipología de vivienda unifamiliar algunas de ellas conectadas entre si por tinaos en un discurrir por calles estrechas que salvan las curvas de nivel del terreno montañoso sobre el que se asienta Capileira.
TIPO:		DESCRIPCIÓN:
2. Construcción urbana. Tinao. Uso urbano público		Tinao-calle que cobija los accesos de las viviendas desde el número 7 hasta el 17, cualificando el espacio urbano. En su planta primera soportan terrazas descubiertas . Estructura vertical formada por muros y pilastras ejecutados en piedra seca de lajas de pizarra de tamaño medio. La estructura horizontal del tinao se compone de vigas de rollizos y alfarjias de madera sin escuadrar, capa gruesa de lajas de pizarra y capa de malhecho. El pavimento es continuo de hormigón.
LOCALIZACIÓN:		CONSERVACIÓN:
Núcleo urbano de Capileira, Granada. Coordenadas: X: 468128 Y: 4090793 Calle Duende		Buen estado de conservación aparente.
AUTENTICIDAD:		
En el posicionamiento y adaptación al terreno, volumen y forma, diseño y composición, materiales y sistemas constructivos, y uso del espacio urbano susceptibles. Elementos discordantes: cableado y contadores exteriores por fachada		
PROTECCIÓN:		
Núcleo urbano de Capileira, Conjunto Histórico, BIC. Intervenciones permitidas: rehabilitación y restauración con mismos materiales y técnicas constructivas. Eliminación elementos discordantes.		

IDENTIFICACIÓN:		ENTORNO:
780.ARO:Tinaos-56 Tinao en Capileira		Manzanas urbanas compactas con tipología de vivienda unifamiliar algunas de ellas conectadas entre si por tinaos en un discurrir por calles estrechas que salvan las curvas de nivel del terreno montañoso sobre el que se asienta Capileira.
TIPO:		DESCRIPCIÓN:
2. Construcción urbana. Tinao. Uso urbano público		<p>En la conexión de la calle Real con la calle Duende podemos disfrutar de unos tinaos superpuestos: en planta baja tinao-soportal que cobija los accesos de las viviendas sitas en calle Duende 1 y calle Real 9, cualificando el espacio urbano; y en su planta primera un tinao triangular en rincón, que cubre parcialmente una terraza transitible vividera.</p> <p>Estructura vertical formada por muros y pilastras ejecutados en piedra seca de lajas de pizarra de tamaño medio, que hoy en día han sido enfoscados y pintados , distinguiendo del blanco el zócalo en color gris azulado.</p> <p>La estructura horizontal se compone de vigas de rollizos y alfarjías de madera sin escuadrar, capa gruesa de lajas de pizarra y capa de malhecho.</p> <p>El pavimento es continuo de hormigón.</p> <p>La terraza cuenta con peto macizo y barandilla metálica.</p>
LOCALIZACIÓN:		CONSERVACIÓN:
Núcleo urbano de Capileira, Granada. Coordenadas: X: 468109 Y:4090813 Calle Duende 1 y 9		Buen estado de conservación aparente.
AUTENTICIDAD:		
<p>En el posicionamiento y adaptación al terreno, volumen y forma, diseño y composición, materiales y sistemas constructivos, y uso del espacio urbano susceptibles.</p> <p>Elementos discordantes: cableado y contadores exteriores por fachada.</p> <p>Intervenciones: enfoscado y pintado de fachada.</p>		
PROTECCIÓN:		
Núcleo urbano de Capileira, Conjunto Histórico, BIC. Intervenciones permitidas: rehabilitación y restauración con mismos materiales y técnicas constructivas. Eliminación elementos y tratamientos discordantes.		

IDENTIFICACIÓN:		ENTORNO:
781.ARO:Tinaos-57 Tinao en Capileira		Manzanas urbanas compactas con tipología de vivienda unifamiliar algunas de ellas conectadas entre si por tinaos en un discurrir por calles estrechas que salvan las curvas de nivel del terreno montañoso sobre el que se asienta Capileira.
TIPO:		DESCRIPCIÓN:
2. Construcción urbana. Tinao. Uso urbano público		
LOCALIZACIÓN:		En la conexión de la calle Real con su adarve perpendicular podemos observar un tinao de paso que marca esta unión y que cobija el acceso a unas cuadras, cualificando el espacio urbano. En su planta primera tiene una terraza transitible vividera.
Núcleo urbano de Capileira, Granada. Coordenadas: X: 468098 Y: 4090806 Calle Real		Estructura vertical formada por muros ejecutados en piedra seca de lajas de pizarra de tamaño medio, que hoy en día han sido enfoscados y pintados , distinguiendo del blanco el zócalo en color gris azulado.
AUTENTICIDAD:		La estructura horizontal se compone de vigas de rollizos y alfarjías de madera sin escuadrar, capa gruesa de lajas de pizarra y capa de malhecho. Cuenta con beriles que vuelan sobre el espacio público para facilitar la evacuación de aguas pluviales, a la que además se le ha añadido una colector y bajante ajenos a la tipología constructiva del tinao.
En el posicionamiento y adaptación al terreno, volumen y forma, diseño y composición, materiales y sistemas constructivos, y uso del espacio urbano susceptibles. Elementos discordantes: desagüe y bajante pluviales.		El pavimento es continuo de hormigón impreso. La terraza cuenta con peto macizo y barandilla metálica.
PROTECCIÓN:	CONSERVACIÓN:	
Núcleo urbano de Capileira, Conjunto Histórico, BIC. Intervenciones permitidas: rehabilitación y restauración con mismos materiales y técnicas constructivas. Eliminación elementos y tratamientos discordantes.	Regular estado de conservación. Patología: mancha de humedad a la altura del desagüe	

IDENTIFICACIÓN:		ENTORNO:
782.ARO:Tinaos-58 Tinao en Capileira		Manzanas urbanas compactas con tipología de vivienda unifamiliar algunas de ellas conectadas entre si por tinaos en un discurrir por calles estrechas que salvan las curvas de nivel del terreno montañoso sobre el que se asienta Capileira.
TIPO:		DESCRIPCIÓN:
2. Construcción urbana. Tinao Uso residencial		Tinao superpuesto triangular en recodo que cobija el acceso de planta baja de la vivienda sita en Plaza Panteón Viejo 4, cualificando el espacio urbano. Estructura vertical formada por muros y machones ejecutados en piedra seca de lajas de pizarra de tamaño medio, probablemente colocados sobre lecho de paja. La estructura horizontal se compone de vigas de rollizos y alfarjías de madera sin escuadrar, capa gruesa de lajas de pizarra y capa de malhecho. Fachada encalada. Carpinterías de madera. Barandilla metálica. Balcón sobre tinao.
LOCALIZACIÓN:		CONSERVACIÓN:
Núcleo urbano de Capileira, Granada. Coordenadas: X: 468105 Y: 4090857 Plaza Panteón Viejo 4		Buen estado de conservación aparente.
AUTENTICIDAD:		
En el posicionamiento y adaptación al terreno, volumen y forma, diseño y composición, materiales y sistemas constructivos, y uso del espacio urbano susceptibles.		
PROTECCIÓN:		
Núcleo urbano de Capileira, Conjunto Histórico, BIC. Intervenciones permitidas: rehabilitación y restauración con mismos materiales y técnicas constructivas.		

IDENTIFICACIÓN:		ENTORNO:
783.ARO:Tinaos-59 Tinaos en Capileira		Manzanas urbanas compactas con tipología de vivienda unifamiliar algunas de ellas conectadas entre si por tinaos en un discurrir por calles estrechas que salvan las curvas de nivel del terreno montañoso sobre el que se asienta Capileira.
TIPO:		DESCRIPCIÓN:
2. Construcción urbana. Tínavo. Uso urbano público		
LOCALIZACIÓN:		Sucesión de tinaos de paso que cobijan el recorrido de la calle Silencio desde donde se aprecian vistas sobre el Barranco del Poqueira, cualificando el espacio urbano.
Núcleo urbano de Capileira, Granada. Coordenadas: X: 467983 Y: 4090824 Calle Silencio		En su planta primera soporta terraza descubierta, por poseer el inmueble de un tinao superpuesto. Protecciones con barandillas metálicas horizontales.
AUTENTICIDAD:	Estructura vertical formada por muros y pilastras ejecutados en piedra seca de lajas de pizarra de tamaño medio.	
En el posicionamiento y adaptación al terreno, volumen y forma, diseño y composición, materiales y sistemas constructivos, y uso del espacio urbano susceptibles. Elementos discordantes: antena exterior por fachada	La estructura horizontal del tinao se compone de vigas de rollizos y alfarjias de madera sin escuadrar, capa gruesa de lajas de pizarra y capa de malhecho.	
PROTECCIÓN:	El pavimento es continuo de hormigón.	
Núcleo urbano de Capileira, Conjunto Histórico, BIC. Intervenciones permitidas: rehabilitación y restauración con mismos materiales y técnicas constructivas. Eliminación elementos discordantes.		CONSERVACIÓN:
		Buen estado de conservación aparente.



IDENTIFICACIÓN:		ENTORNO:
784.ARQ:Tinaos-60 Tinao		Situado en el Barrio del Churre donde las edificaciones se van diseminando a medida que se alcanzan las cotas más bajas para fundirse con un entorno agrícola de gran valor paisajístico.
TIPO:		DESCRIPCIÓN:
2. Construcción urbana. Tinao. Uso residencial.		Espacio cubierto que protege la entrada de la vivienda sita en la calle el Churre número 20. Su sistema constructivo se basa en rollizos de madera sin desbastar que soportan una gran capa de lajas de pizarra. Soporta encima un volumen construido cerrado perteneciente a la vivienda con estancias vivideras. Acabado en blanco con cal y pintura.
LOCALIZACIÓN:		CONSERVACIÓN:
Núcleo urbano de Alcútar, Bérchules, Granada. Coordenadas: X: 482969 Y: 4091235 Calle El Churre 20		Buen estado de conservación aceptable.
AUTENTICIDAD:		
En el posicionamiento y adaptación al terreno, volumen y forma, diseño y composición, materiales y sistemas constructivos, y uso del espacio urbano susceptibles.		
PROTECCIÓN:		
Núcleo urbano de Alcútar, Sitio Histórico, BIC. Intervenciones permitidas: rehabilitación y restauración con mismos materiales y técnicas constructivas.		


IDENTIFICACIÓN:		ENTORNO:
785.ARO:Tinaos-61 Tinao- calle en Bubión		Manzanas urbanas compactas con tipología de vivienda unifamiliar algunas de ellas conectadas entre si por tinaos en un discurrir por calles estrechas que salvan las curvas de nivel del terreno montañoso sobre el que se asienta Bubión
TIPO:	DESCRIPCIÓN:	
2. Construcción urbana. Tinao. Uso urbano público.	Si paseamos desde la calle Real y nos adentramos en la calle Hondillo podremos disfrutar de una sucesión de tinaos puentes que convierten a esta vía pública en un "tinao-calle". El espacio cubierto se va intercalando con franjas de luz, conformando unos intervalos de claros y oscuros.	
LOCALIZACIÓN:		En su planta primera soportan terrazas descubiertas con barandillas de distintas tipologías:- ladrillo calado, metálicas, peto macizo... A su vez permiten el paso al terrao de la vivienda que se encuentra situada enfrente. Sobre el espacio público vuelan los beriles para facilitar la evacuación de aguas pluviales.
Núcleo urbano de Bubión, Granada. Coordenadas: X: 468332 Y:4089571 Calle Hondillo	Estructura vertical formada por muros ejecutados en piedra seca de lajas de pizarra de tamaño medio. En algunas zonas se encuentran enfoscados y pintados.	
	La estructura horizontal del tinao se compone de vigas de rollizos y alfarjias de madera sin escuadrar, capa gruesa de lajas de pizarra y capa de malhecho.	
	El pavimento es continuo hormigonado.	
permitidas: rehabilitación y restauración con mismos materiales y técnicas constructivas. Eliminación tratamientos discordantes y recuperación enlucado tradicional.	CONSERVACIÓN:	
Buen estado de conservación aparente en la mayoría. Varios necesitan renovación del enlucado.		

IDENTIFICACIÓN:		ENTORNO:
786.ARO:Tinaos-62 Tinao en Bubián		Manzanas urbanas compactas con tipología de vivienda unifamiliar algunas de ellas conectadas entre si por tinaos en un discurrir por calles estrechas que salvan las curvas de nivel del terreno montañoso sobre el que se asienta Bubián
TIPO:		DESCRIPCIÓN:
2. Construcción urbana. Tinao. Uso urbano público		<p>Si paseamos desde la calle Real y nos adentramos en la calle Hondillo podremos disfrutar de una sucesión de tinaos puentes. Las fotografías presentadas corresponden al primer tramo, en el que el espacio cubierto se va intercalando con franjas de luz, conformando una calle en claro oscuro.</p> <p>En su planta primera soporta una terraza descubierta con barandilla de ladrillo calado. Sobre el espacio público vuelan los beriles para facilitar la evacuación de aguas pluviales.</p> <p>Estructura vertical formada por muros ejecutados en piedra seca de lajas de pizarra de tamaño medio. En algunas zonas se encuentran enfoscados y pintados.</p> <p>La estructura horizontal del tinao se compone de vigas de rollizos y alfarjias de madera sin escuadrar, capa gruesa de lajas de pizarra y capa de malhecho.</p> <p>El pavimento es continuo hormigonado.</p>
LOCALIZACIÓN:	CONSERVACIÓN:	
Núcleo urbano de Bubián, Granada. Coordenadas: X: 468342 Y: 4089561 Calle Hondillo.	Buen estado de conservación aparente.	
AUTENTICIDAD:		
En el posicionamiento y adaptación al terreno, volumen y forma, diseño y composición, materiales y sistemas constructivos, y uso del espacio urbano susceptibles. Elementos discordantes: cableado exterior por fachada y barandilla de ladrillo calado sobre murete de ladrillo. Intervención: enfoscado y pintado en algunas zonas de los paramentos verticales.		
PROTECCIÓN:		
Núcleo urbano de Bubián, Conjunto Histórico, BIC. Intervenciones permitidas: rehabilitación y restauración con mismos materiales y técnicas constructivas. Eliminación tratamientos discordantes y recuperación en calado tradicional.		

IDENTIFICACIÓN:		ENTORNO:
787.ARO:Tinaos-63 Tinao en Bubión		<p>Manzanas urbanas compactas con tipología de vivienda unifamiliar algunas de ellas conectadas entre si por tinaos en un discurrir por calles estrechas que salvan las curvas de nivel del terreno montañoso sobre el que se asienta Bubión</p>
TIPO:		
<p>2. Construcción urbana. Tinao. Uso residencial.</p>		DESCRIPCIÓN:
LOCALIZACIÓN:		
<p>Núcleo urbano de Bubión, Granada. Coordenadas: X: 468449 Y: 4089517 Calle Barrio Alto 26</p>		<p>Tinao en recodo que resuelve el encuentro entre dos calles perpendiculares y un espacio ajardinado situado a una cota superior. En su planta primera soporta una terraza descubierta con barandillas metálicas. Sobre el espacio público vuelan los beriles para facilitar la evacuación de aguas pluviales.</p>
AUTENTICIDAD:		<p>Estructura vertical formada por muros ejecutados en piedra seca de lajas de pizarra de tamaño medio que hoy en día se encuentran enfoscados y pintados.</p>
<p>En el posicionamiento y adaptación al terreno, volumen y forma, diseño y composición, materiales y sistemas constructivos, y uso del espacio urbano susceptibles.</p> <p>Intervención: enfoscado y pintado de los paramentos verticales.</p>		<p>La estructura horizontal del tinao se compone de vigas de rollizos y alfarjias de madera sin escuadrar, capa gruesa de lajas de pizarra y capa de malhecho.</p> <p>El pavimento es continuo en la calle horizontal, en cambio la que se encuentra con desnivel conserva restos del empedrado antiguo con vegetación.</p>
PROTECCIÓN:		CONSERVACIÓN:
<p>Núcleo urbano de Bubión, Conjunto Histórico, BIC. Intervenciones permitidas: rehabilitación y restauración con mismos materiales y técnicas constructivas. Eliminación tratamientos discordantes y recuperación en calado tradicional.</p>		<p>Buen estado de conservación aparente.</p>

IDENTIFICACIÓN:		ENTORNO:
788.ARO:Tinaos-64 Tinao en Bubión		Manzanas urbanas compactas con tipología de vivienda unifamiliar algunas de ellas conectadas entre si por tinaos en un discurrir por calles estrechas que salvan las curvas de nivel del terreno montañoso sobre el que se asienta Bubión
Tipo:		DESCRIPCIÓN:
2. Construcción urbana. Tinao. Uso residencial.		Al recorrer la calle Nivel existe un hueco del tamaño de un puerta que esconde un tinao de paso cerrado que comunica la vía pública con una pequeña plaza al final de un adarve. El tinao es de dimensiones estrechas y poca altura. Al llegar al encuentro con la calle, su boca de salida se encuentra así mismo protegida por otro tinao de menor dimensión, de planta triangular que soporta en su planta primera un balcón, resuelto con el mismo sistema constructivo.
LOCALIZACIÓN:		Estructura vertical formada por muros ejecutados en piedra seca de lajas de pizarra de tamaño medio que hoy en día se encuentran enfoscados y pintados.
Núcleo urbano de Bubión, Granada. Coordenadas: X:468433 Y: 4089519 Calle Nivel	La estructura horizontal del tinao se compone de vigas de rollizos y alfarjias de madera sin escuadrar, capa gruesa de lajas de pizarra y capa de malhecho.	
AUTENTICIDAD:	El pavimento es continuo resuelto con lajas de pizarra colocadas en horizontal con junta de hormigón.	
En el posicionamiento y adaptación al terreno, volumen y forma, diseño y composición, materiales y sistemas constructivos, y uso del espacio urbano susceptibles. Intervención: enfoscado y pintado de los paramentos verticales.	CONSERVACIÓN:	
PROTECCIÓN:	Buen estado de conservación aparente, aunque necesita encalado de los elementos leñosos.	
Núcleo urbano de Bubión, Conjunto Histórico, BIC. Intervenciones permitidas: rehabilitación y restauración con mismos materiales y técnicas constructivas. Eliminación tratamientos discordantes y recuperación encalado tradicional.		


IDENTIFICACIÓN:			ENTORNO:
789.ARO:Tinaos-65 Tinao en Bubión			Manzanas urbanas compactas con tipología de vivienda unifamiliar algunas de ellas conectadas entre si por tinaos en un discurrir por calles estrechas que salvan las curvas de nivel del terreno montañoso sobre el que se asienta Bubión
TIPO:			DESCRIPCIÓN:
2. Construcción urbana. Tinao. Uso urbano público.			
LOCALIZACIÓN:			Tinao de paso sobre la calle Trocadero, que da cobijo a la entrada del inmueble sito en el número 4.
Núcleo urbano de Bubión, Granada. Coordenadas: X: 468406 Y: 4089514 Calle Trocadero 4			Estructura vertical formada por muros ejecutados en piedra de lajas de pizarra de tamaño medio que hoy en día se encuentran enfoscados y pintados en blanco.
AUTENTICIDAD:			La estructura horizontal se compone de vigas de rollizos y alfarjias de madera sin escuadrar, capa gruesa de lajas de pizarra y capa de malhecho.
En el posicionamiento y adaptación al terreno, volumen y forma, diseño y composición, materiales y sistemas constructivos, y uso del espacio urbano susceptibles. Elemento discordante: cableado exterior que discurre por la cara inferior del forjado horizontal del tinao. Intervención: enfoscado y pintado de los paramentos verticales, y aseguramiento de beriles y castigaderas con mortero de cemento.			El pavimento es continuo hormigonado.
PROTECCIÓN:			CONSERVACIÓN:
Núcleo urbano de Bubión, Conjunto Histórico, BIC. Intervenciones permitidas: rehabilitación y restauración con mismos materiales y técnicas constructivas. Eliminación tratamientos discordantes y recuperación en calado tradicional.			Buen estado de conservación aparente.


IDENTIFICACIÓN:	 	ENTORNO:
790.ARQ:Tinaos-66 Tinao en Bubión		Manzanas urbanas compactas con tipología de vivienda unifamiliar algunas de ellas conectadas entre si por tinaos en un discurrir por calles estrechas que salvan las curvas de nivel del terreno montañoso sobre el que se asienta Bubión
TIPO:		DESCRIPCIÓN:
2. Construcción urbana. Tinao. Uso residencial.		<p>La calle Trocadero tiene una sucesión de tinaos de paso a la altura de los números 10 y 12. Éste último apoya en un muro de piedra encalada con huecos que permiten la conexión visual con el huerto que se encuentra al otro lado de la calle, y también se empotra en el muro del almacén sito en el número 7. Estos paramentos no se encuentran alineados entre sí por lo que la luz que salva el tinao es de diferente longitud.</p> <p>En su planta primera soporta una terraza descubierta con barandillas metálicas en un lateral y un peto macizo en el otro lado. Se le ha colocado una pérgola de tubos metálicos</p> <p>Estructura vertical formada por muros ejecutados en piedra seca de lajas de pizarra de tamaño medio.</p> <p>La estructura horizontal del tinao se compone de vigas de rollizos y alfarjias de madera sin escuadrar, capa gruesa de lajas de pizarra y capa de malhecho.</p> <p>El pavimento es continuo hormigonado.</p>
LOCALIZACIÓN:		CONSERVACIÓN:
Núcleo urbano de Bubión, Granada. Coordenadas: X:468398 Y: 4089555 Calle Trocadero 12		Buen estado de conservación aparente.
AUTENTICIDAD:		
<p>En el posicionamiento y adaptación al terreno, volumen y forma, diseño y composición, materiales y sistemas constructivos, y uso del espacio urbano susceptibles.</p> <p>Intervención: enfoscado y pintado de los paramentos verticales de las fachadas de las viviendas.</p> <p>Elementos discordantes:pérgola metálica y cableado exterior.</p>		
PROTECCIÓN:		
Núcleo urbano de Bubión, Conjunto Histórico, BIC. Intervenciones permitidas: rehabilitación y restauración con mismos materiales y técnicas constructivas. Eliminación tratamientos discordantes y recuperación en calado tradicional.		


IDENTIFICACIÓN:		ENTORNO:
791.ARO:Tinaos-67 Tinao en Bubión		Manzanas urbanas compactas con tipología de vivienda unifamiliar algunas de ellas conectadas entre si por tinaos en un discurrir por calles estrechas que salvan las curvas de nivel del terreno montañoso sobre el que se asienta Bubiión
TIPO:		DESCRIPCIÓN:
2. Construcción urbana. Tinao. Uso urbano público.		<p>Tinao puente que vuela sobre la calle Santísima Trinidad antes de su encuentro con la calle Vuelta, cobijando el acceso a la vivienda sita en el número 4. En su planta primera soporta una terraza descubierta con barandillas metálicas sobre murete opaco, que conecta con el terrao de la vivienda sita en el número 3 de la misma calle. Sobre el espacio público vuelan los beriles para facilitar la evacuación de aguas pluviales.</p> <p>Estructura vertical formada por muros ejecutados en piedra seca de lajas de pizarra de tamaño medio que hoy en día se encuentran enfoscados y pintados.</p> <p>La estructura horizontal del tinao se compone de vigas de rollizos y alfarjias de madera sin escuadrar, capa gruesa de lajas de pizarra y capa de malhecho.</p> <p>El pavimento está resuelto con lajas de pizarra planas colocadas en horizontal con juntas de hormigón.</p>
LOCALIZACIÓN:		CONSERVACIÓN:
Núcleo urbano de Bubión, Granada. Coordenadas: X: 468381 Y: 4089463 Calle Santísima Trinidad		Buen estado de conservación aparente.
AUTENTICIDAD:		
<p>En el posicionamiento y adaptación al terreno, volumen y forma, diseño y composición, materiales y sistemas constructivos, y uso del espacio urbano susceptibles.</p> <p>Intervención: enfoscado y pintado de los paramentos verticales.</p>		
PROTECCIÓN:		
Núcleo urbano de Bubión, Conjunto Histórico, BIC. Intervenciones permitidas: rehabilitación y restauración con mismos materiales y técnicas constructivas. Eliminación tratamientos discordantes y recuperación en calado tradicional.		




IDENTIFICACIÓN:	 	ENTORNO:
792.ARQ:Tinaos-68 Tinao		Situado en la zona más alta de la trama urbana antigua del pueblo, manzana límite con la carretera que une La Tahá con Trevélez, formada por inmuebles adosados entre sí o con tinaos con espacios verdes en las proximidades.
TIPO:		DESCRIPCIÓN:
2. Construcción urbana. Tinao . Uso espacio semipúblico. Utilizado.		Sucesión de tinaos de plantas triangulares diversas que se van adaptando a la forma del adarve en contacto con las fachadas retranqueadas, dejando los accesos cubiertos de las viviendas de los números 20, 22, y 24. Estructura vertical formada por muros ejecutados en piedra seca de lajas de pizarra de tamaño medio, probablemente sobre lecho de paja. Estructura horizontal de forjados construida con vigas de rollizos y alfarjías de madera sin desbastar, capa de lajas de pizarra y de malhecho. Acabado exterior blanco con cal y pintura.
LOCALIZACIÓN:		
Núcleo urbano de Busquistar, Granada. Coordenadas: X: 473862 Y: 4088267 Adarve de calle La Fuente.		
AUTENTICIDAD:		
En el posicionamiento y adaptación al terreno, volumen y forma, diseño y composición, materiales y sistemas constructivos, y uso susceptibles . Intervención: enfoscado y pintado de los paramentos verticales de las fachadas.		
PROTECCIÓN:		CONSERVACIÓN:
Núcleo urbano de Busquistar, Sitio Histórico, BIC. Intervenciones permitidas: rehabilitación y restauración con mismos materiales y técnicas constructivas tradicionales. Sustitución del enfoscado por encalado tradicional.		Buen estado de conservación aparente.


IDENTIFICACIÓN:		ENTORNO:
793.ARQ:Tinaos-69 Tinao		Situado en una zona de edificios tradicionales, aunque junto a la vivienda en que se apoya se encuentra un edificio de fature inadecuada (aunque no discordante).
TIPO:		DESCRIPCIÓN:
2. Construcción urbana. Tinao de paso.		Tinao de paso con estructura de rollizos sin desbastar y forjado de lascas de pizarra de gran tamaño, sin alfarjas entre ambos. Todo ello encajado. Sobre el tinao se sitúa una terraza de uso domestico. En el pasaje del tinao se abren los dos huecos de acceso a las viviendas anejas y varios huecos de pequeño tamaño. Se dispone un banco o poyete de la misma fábrica que el muro en una de esas viviendas Datación difícil pero, presumiblemente y dada su estructura y obra, de comienzos del siglo XIX.
LOCALIZACIÓN:	Fotografía: Jose M. Visedo	CONSERVACIÓN:
Coordenadas: X: 473801 Y: 4095380 Calle lateral situada frente al nº 11 de c/ Callejón Barrio Alto de Trevezal		Aparentemente en buen estado, y según parece habitadas.
AUTENTICIDAD:	Mantiene la planta, la estructura y los materiales originales. Mantiene igualmente el uso.	PROTECCIÓN:
Actualmente no dispone de protección alguna. Actuaciones permitidas: Restauración, mantenimiento y rehabilitación del interior de las viviendas anejas, con métodos y materiales tradicionales.	Fotografía: Jose M. Visedo	


IDENTIFICACIÓN:		ENTORNO:
794.ARQ:Tinaos-70 Tinao en Atalbéitar		<p>Manzanas urbanas compactas con tipología de vivienda unifamiliar algunas de ellas conectadas entre si por tinaos en un discurrir por calles estrechas que salvan las curvas de nivel del terreno montañoso con un vacío urbano de conexión que es la Plaza de la Candelaria.</p>
TIPO:		DESCRIPCIÓN:
<p>2. Construcción urbana. Tinao. Uso urbano público</p>		<p>Tinao en recodo superpuesto que en su planta baja cobija los accesos de la vivienda sita en la calle Chorrillo número 3, cualificando el espacio urbano.</p> <p>Estructura vertical formada por muros y pilastras ejecutados en piedra seca de lajas de pizarra de tamaño medio.</p> <p>La estructura horizontal se compone de vigas de rollizos y alfarjas de madera sin escuadrar, capa gruesa de lajas de pizarra y capa de malhecho.</p> <p>Cubierta plana de launa con beriles de pizarra y castigaderas.</p> <p>Acabado blanco encalado.</p>
LOCALIZACIÓN:		<p>Núcleo urbano de Atalbéitar, La Tahá, Granada.</p> <p>Coordenadas: X: 472339 Y: 4087648</p> <p>Calle Chorrillo 3</p>
AUTENTICIDAD:		<p>En el posicionamiento y adaptación al terreno, volumen y forma, diseño y composición, materiales y sistemas constructivos, y uso del espacio urbano susceptibles.</p> <p>Elementos discordantes: bajante pluvial exterior por fachada</p>
PROTECCIÓN:		CONSERVACIÓN:
<p>Núcleo urbano de Atalbéitar, Sitio Histórico, BIC. Intervenciones permitidas: rehabilitación y restauración con mismos materiales y técnicas constructivas. Eliminación elementos discordantes.</p>		<p>Mal estado de conservación aparente.</p> <p>Precisa medidas de mantenimiento y consolidación.</p>


IDENTIFICACIÓN:		ENTORNO:
795.ARQ:Tinaos-71 Tinao en Atalbéitar		<p>Manzanas urbanas compactas con tipología de vivienda unifamiliar algunas de ellas conectadas entre si por tinaos en un discurrir por calles estrechas que salvan las curvas de nivel del terreno montañoso con un vacío urbano de conexión que es la Plaza de la Candelaria.</p>
TIPO:		DESCRIPCIÓN:
<p>2. Construcción urbana. Tinao. Uso urbano público</p>		
LOCALIZACIÓN:		<p>Tinao de paso superpuesto que en su planta baja cobija los accesos de la vivienda sita en la calle Cruz Alta número 2, cualificando el espacio urbano. En su planta primera soporta una terraza cubierta .</p>
<p>Núcleo urbano de Atalbéitar, La Tahá, Granada. Coordenadas: X: 472339 Y: 4087648 Calle Cruz Alta 2</p>		<p>Estructura vertical formada por muros y pilastras ejecutados en piedra seca de lajas de pizarra de tamaño medio.</p>
AUTENTICIDAD:		<p>La estructura horizontal se compone de vigas de rollizos y alfarjías de madera sin escuadrar, capa gruesa de lajas de pizarra y capa de malhecho.</p>
<p>En el posicionamiento y adaptación al terreno, volumen y forma, diseño y composición, materiales y sistemas constructivos, y uso del espacio urbano susceptibles.</p> <p>Elementos discordantes: cableado exterior por fachada.</p> <p>Tratamiento discordante:enfoscado y zócalo de aplacado de pizarra..</p>		<p>Cubierta plana de launa con beriles de pizarra y castigaderas.</p> <p>Acabado blanco encalado y enfoscado pintado.</p>
PROTECCIÓN:	<p>Barandilla metálica.</p>	
<p>Núcleo urbano de Atalbéitar, Sitio Histórico, BIC. Intervenciones permitidas: rehabilitación y restauración con mismos materiales y técnicas constructivas. Eliminación elementos y tratamientos discordantes.</p>	<p>Actualmente el rollizo que funciona de jácena en el la cubierta ha sido reforzado con un puntal de madera.</p>	
	CONSERVACIÓN:	
	<p>Regular estado de conservación.</p>	


IDENTIFICACIÓN:		ENTORNO:
796.ARQ:Tinaos-72 Tinao en Atalbéitar		<p>Manzanas urbanas compactas con tipología de vivienda unifamiliar algunas de ellas conectadas entre si por tinaos en un discurrir por calles estrechas que salvan las curvas de nivel del terreno montañoso con un vacío urbano de conexión que es la Plaza de la Candelaria.</p>
TIPO:		DESCRIPCIÓN:
<p>2. Construcción urbana. Tinao. Uso urbano público</p>		<p>Tinao de paso que en su planta baja cobija los accesos de la vivienda sita en la calle Cruz Alta número 12, cualificando el espacio urbano.</p>
LOCALIZACIÓN:		<p>Estructura vertical formada por muros y pilastras ejecutados en piedra seca de lajas de pizarra de tamaño medio.</p>
<p>Núcleo urbano de Atalbéitar, La Tahá, Granada. Coordenadas X: 472339 Y: 4087648 Calle Cruz Alta 12</p>		<p>La estructura horizontal se compone de vigas de rollizos y alfarjias de madera sin escuadrar, capa gruesa de lajas de pizarra y capa de malhecho.</p>
AUTENTICIDAD:		<p>Acabado blanco encalado.</p>
<p>En el posicionamiento y adaptación al terreno, volumen y forma, diseño y composición, materiales y sistemas constructivos, y uso del espacio urbano susceptibles.</p>		CONSERVACIÓN:
PROTECCIÓN:	<p>Buen estado de conservación aparente.</p>	
<p>Núcleo urbano de Atalbéitar, Sitio Histórico, BIC. Intervenciones permitidas: rehabilitación y restauración con mismos materiales y técnicas constructivas.</p>		


IDENTIFICACIÓN:		ENTORNO:
797.ARQ:Tinaos-73 Tinao en Atalbéitar		<p>Manzanas urbanas compactas con tipología de vivienda unifamiliar algunas de ellas conectadas entre si por tinaos en un discurrir por calles estrechas que salvan las curvas de nivel del terreno montañoso con un vacío urbano de conexión que es la Plaza de la Candelaria.</p>
TIPO:		DESCRIPCIÓN:
<p>2. Construcción urbana. Tinao. Uso urbano público</p>		<p>Tinao de paso superpuesto que en su planta baja cobija los accesos de la vivienda sita en la calle Cruz Alta número 14, cualificando el espacio urbano. En su planta primera soporta una terraza cubierta .</p> <p>Estructura vertical formada por muros y pilastras ejecutados en piedra seca de lajas de pizarra de tamaño medio.</p> <p>La estructura horizontal se compone de vigas de rollizos y alfarjas de madera sin escuadrar, capa gruesa de lajas de pizarra y capa de malhecho.</p> <p>Cubierta plana de launa con beriles de pizarra y castigaderas.</p> <p>Acabado blanco encalado y enfoscado pintado.</p> <p>Barandilla metálica.</p>
LOCALIZACIÓN:		CONSERVACIÓN:
<p>Núcleo urbano de Atalbéitar, La Tahá, Granada. Coordenadas: X: 472443 Y: 4087869 Calle Cruz Alta 14</p>		<p>Buen estado de conservación aparente.</p>
AUTENTICIDAD:		
<p>En el posicionamiento y adaptación al terreno, volumen y forma, diseño y composición, materiales y sistemas constructivos, y uso del espacio urbano susceptibles.</p> <p>Elementos discordantes: protección terraza planta primera</p> <p>Tratamiento discordante:enfoscado.</p>		
PROTECCIÓN:		
<p>Núcleo urbano de Atalbéitar, Sitio Histórico, BIC. Intervenciones permitidas: rehabilitación y restauración con mismos materiales y técnicas constructivas. Eliminación elementos y tratamientos discordantes.</p>		

IDENTIFICACIÓN:		ENTORNO:
798.ARO:Tinaos-74 Tinao en Atalbéitar		Manzanas urbanas compactas con tipología de vivienda unifamiliar algunas de ellas conectadas entre si por tinaos en un discurrir por calles estrechas que salvan las curvas de nivel del terreno montañoso con un vacío urbano de conexión que es la Plaza de la Candelaria.
TIPO:		DESCRIPCIÓN:
2. Construcción urbana. Tinao. Uso urbano público		
LOCALIZACIÓN:		Tinao en recodo superpuesto que en su planta baja cobija los accesos de la fachada trasera de la vivienda sita en la calle Horno número 10, cualificando el espacio urbano. En sus planta primera y segunda soporta terrazas cubiertas .
Núcleo urbano de Atalbéitar, La Tahá, Granada. Coordenadas: X: 472443 Y: 4087869 Calle Horno 10		Estructura vertical formada por muros y pilastras ejecutados en piedra seca de lajas de pizarra de tamaño medio.
AUTENTICIDAD:		La estructura horizontal se compone de vigas de rollizos y alfarjas de madera sin escuadrar, capa gruesa de lajas de pizarra y capa de malhecho.
En el posicionamiento y adaptación al terreno, volumen y forma, diseño y composición, materiales y sistemas constructivos, y uso del espacio urbano susceptibles. Elementos discordantes: antena y bajante pluvialexterior por fachada		Cubierta plana de launa con beriles de pizarra y castigaderas.
PROTECCIÓN:	Acabado blanco encalado.	
Núcleo urbano de Atalbéitar, Sitio Histórico, BIC. Intervenciones permitidas: rehabilitación y restauración con mismos materiales y técnicas constructivas. Eliminación elementos discordantes.	Barandilla metálica.	
		CONSERVACIÓN:
		Buen estado de conservación aparente.


IDENTIFICACIÓN:		ENTORNO:
799.ARQ:Tinaos-75 Tinao en Atalbéitar		<p>Manzanas urbanas compactas con tipología de vivienda unifamiliar algunas de ellas conectadas entre si por tinaos en un discurrir por calles estrechas que salvan las curvas de nivel del terreno montañoso con un vacío urbano de conexión que es la Plaza de la Candelaria.</p>
TIPO:		DESCRIPCIÓN:
<p>2. Construcción urbana. Tinao. Uso urbano público</p>		<p>Tinao en recodo superpuesto que en su planta baja cobija los accesos de la vivienda sita en la calle Real de Atalbéitar número 6, cualificando el espacio urbano. En su planta primera soporta una terraza cubierta .</p> <p>Estructura vertical formada por muros y pilastras ejecutados en piedra seca de lajas de pizarra de tamaño medio.</p> <p>La estructura horizontal se compone de vigas de rollizos y alfarjías de madera sin escuadrar, capa gruesa de lajas de pizarra y capa de malhecho.</p> <p>Cubierta plana de launa con beriles de pizarra y castigaderas.</p> <p>Acabado blanco encalado.</p> <p>Barandilla metálica.</p>
LOCALIZACIÓN:		CONSERVACIÓN:
<p>Núcleo urbano de Atalbéitar, La Tahá, Granada.</p> <p>Coordenadas: X: 472432 Y: 4087850</p> <p>Calle Real de Atalbéitar 6</p>		<p>Buen estado de conservación aparente.</p>
AUTENTICIDAD:		
<p>En el posicionamiento y adaptación al terreno, volumen y forma, diseño y composición, materiales y sistemas constructivos, y uso del espacio urbano susceptibles.</p> <p>Elementos discordantes: cableado exterior por fachada</p>		
PROTECCIÓN:		
<p>Núcleo urbano de Atalbéitar, Sitio Histórico, BIC. Intervenciones permitidas: rehabilitación y restauración con mismos materiales y técnicas constructivas. Eliminación elementos discordantes.</p>		


IDENTIFICACIÓN:		ENTORNO:
800.ARQ:Tinaos-76 Tinao en Atalbéitar		<p>Manzanas urbanas compactas con tipología de vivienda unifamiliar algunas de ellas conectadas entre si por tinaos en un discurrir por calles estrechas que salvan las curvas de nivel del terreno montañoso con un vacío urbano de conexión que es la Plaza de la Candelaria.</p>
TIPO:		DESCRIPCIÓN:
<p>2. Construcción urbana. Tinao. Uso urbano público</p>		<p>Tinao de paso en callejón que en su planta baja cobija los accesos de la vivienda sita en la calle Cruz Alta, cualificando el espacio urbano. En su planta primera soporta volúmenes construidos . Sirve de conexión entre la calle Cruz Alta y el Callejón del Caqui.</p>
LOCALIZACIÓN:		<p>Estructura vertical formada por muros y pilastras ejecutados en piedra seca de lajas de pizarra de tamaño medio.</p>
<p>Núcleo urbano de Atalbéitar, La Tahá, Granada. Coordenadas: X: 472477 Y: 4087873 Callejón el Caqui</p>		<p>La estructura horizontal se compone de vigas de rollizos y alfarjías de madera sin escuadrar, capa gruesa de lajas de pizarra y capa de malhecho.</p>
AUTENTICIDAD:		<p>Cubierta plana de launa con beriles de pizarra y castigaderas.</p>
<p>En el posicionamiento y adaptación al terreno, volumen y forma, diseño y composición, materiales y sistemas constructivos, y uso del espacio urbano susceptibles.</p> <p>Tratamiento discordante:enfoscado a la altura del rodapié.</p>		<p>Acabado blanco encalado.</p>
PROTECCIÓN:	CONSERVACIÓN:	
<p>Núcleo urbano de Atalbéitar, Sitio Histórico, BIC. Intervenciones permitidas: rehabilitación y restauración con mismos materiales y técnicas constructivas. Eliminación tratamientos discordantes.</p>	<p>Estado de conservación regular. Precisa limpieza y encalado.</p>	

IDENTIFICACIÓN:		ENTORNO:
801.ARQ:Tinaos-77 Tinao en Atalbéitar		<p>Manzanas urbanas compactas con tipología de vivienda unifamiliar algunas de ellas conectadas entre si por tinaos en un discurrir por calles estrechas que salvan las curvas de nivel del terreno montañoso con un vacío urbano de conexión que es la Plaza de la Candelaria.</p>
TIPO:		DESCRIPCIÓN:
<p>2. Construcción urbana. Tinao. Uso urbano público</p>		<p>Tinao de paso que en su planta baja cobija los accesos de las viviendas sitas en la calle Chorrillo , cualificando el espacio urbano.</p>
LOCALIZACIÓN:		<p>Estructura vertical formada por muros y pilastras ejecutados en piedra seca de lajas de pizarra de tamaño medio.</p>
<p>Núcleo urbano de Atalbéitar, La Tahá, Granada. Coordenadas: X: 472497 Y: 4087854 Calle Chorrillo 3</p>		<p>La estructura horizontal se compone de vigas de rollizos y alfarjas de madera sin escuadrar, capa gruesa de lajas de pizarra y capa de malhecho.</p>
AUTENTICIDAD:		<p>Cubierta plana de launa con beriles de pizarra y castigaderas.</p>
<p>En el posicionamiento y adaptación al terreno, volumen y forma, diseño y composición, materiales y sistemas constructivos, y uso del espacio urbano susceptibles.</p> <p>Elementos discordantes: contadores y cableado exteriores por fachada</p> <p>Tratamiento discordante: enfoscado y pintado de fachada.</p>		<p>Acabado blanco encalado y enfoscado y pintado</p>
PROTECCIÓN:		CONSERVACIÓN:
<p>Núcleo urbano de Atalbéitar, Sitio Histórico, BIC. Intervenciones permitidas: rehabilitación y restauración con mismos materiales y técnicas constructivas. Eliminación elementos y tratameintos discordantes.</p>	<p>Regular estado de conservación . Precisa encalado.</p>	

IDENTIFICACIÓN:		ENTORNO:
802.ARQ:Tinaos-78 Tinao en Ferreirola		Manzanas urbanas compuestas por casas populares con huertos que se conectan a través de calles estrechas entre muros de piedra.
TIPO:		DESCRIPCIÓN:
2. Construcción urbana. Tinao. Uso urbano público		<p>Tinao en recodo superpuesto que en su planta baja cubija los accesos de la vivienda sita en calle Cruz Baja 4, cualificando el espacio urbano. En su planta primera soporta una terraza cubierta.</p> <p>Estructura vertical formada por muros ejecutados en piedra seca de lajas de pizarra de tamaño medio.</p> <p>La estructura horizontal se compone de vigas de rollizos y alfarjias de madera sin escuadrar, capa gruesa de lajas de pizarra y capa de malhecho.</p> <p>Cubierta plana de launa con beriles de pizarra y castigaderas.</p> <p>Acabado blanco encalado y enfoscado pintado.</p> <p>Barandilla metálica en planta primera de la terraza.</p>
LOCALIZACIÓN:		CONSERVACIÓN:
Núcleo urbano de Ferreirola, La Tahá, Granada. Coordenadas: X: 472159 Y: 4087260 Calle Cruz Baja 4		Regular estado de conservación. Presenta manchas de humedad en el arranque del muro con caída del revestimiento.
AUTENTICIDAD:		
<p>En el posicionamiento y adaptación al terreno, volumen y forma, diseño y composición, materiales y sistemas constructivos, y uso del espacio urbano susceptibles.</p> <p>Elemento discordante: formación de ventana con dintel curvo.</p> <p>Tratamiento discordante: enfoscado y pintado de fachada.</p> <p>Núcleo urbano de Ferreirola, Sitio Histórico, BIC. Intervenciones permitidas: rehabilitación y restauración con mismos materiales y técnicas constructivas.</p>		


IDENTIFICACIÓN:		ENTORNO:
803.ARQ:Tinaos-79 Tinao en Ferreirola		<p>Manzanas urbanas compuestas por casas populares con huertos que se conectan a través de calles estrechas entre muros de piedra.</p>
TIPO:		DESCRIPCIÓN:
<p>2. Construcción urbana. Tinao. Uso urbano público</p>		<p>Calle tinao que en su planta baja conecta la calle Cruz Baja con la Plaza de la Santa Cruz, cualificando el espacio urbano. En su planta primera soporta una terraza cubierta y volúmenes construidos.</p> <p>Estructura vertical formada por muros ejecutados en piedra seca de lajas de pizarra de tamaño medio.</p> <p>La estructura horizontal se compone de vigas de rollizos y alfarjías de madera sin escuadrar, capa gruesa de lajas de pizarra y capa de malhecho.</p> <p>Cubierta plana de launa con beriles de pizarra y castigaderas.</p> <p>Acabado blanco enlucado y enfoscado pintado.</p> <p>Barandilla metálica en planta primera de la terraza.</p>
LOCALIZACIÓN:	CONSERVACIÓN:	
<p>Núcleo urbano de Ferreirola, La Tahá, Granada. Coordenadas: X: 472173 Y: 4087254 Calle Cruz Baja</p>	<p>Buen estado de conservación aparente.</p>	
AUTENTICIDAD:		
<p>En el posicionamiento y adaptación al terreno, volumen y forma, diseño y composición, materiales y sistemas constructivos, y uso del espacio urbano susceptibles.</p> <p>Elemento discordante: bajante pluvial y cableado exterior por fachada.</p> <p>Tratamiento discordante: enfoscado y pintado de fachada con distinción de zócalo.</p>		
PROTECCIÓN:		
<p>Núcleo urbano de Ferreirola, Sitio Histórico, BIC. Intervenciones permitidas: rehabilitación y restauración con mismos materiales y técnicas constructivas.</p>		

IDENTIFICACIÓN:		ENTORNO:
804.ARQ:Tinaos-80 Tinao en Ferreirola		Manzanas urbanas compuestas por casas populares con huertos que se conectan a través de calles estrechas entre muros de piedra.
TIPO:		DESCRIPCIÓN:
2. Construcción urbana. Tinao. Uso urbano público		Tinao superpuesto que en su planta baja cobija los accesos de la vivienda sita en la calle Duende, cualificando el espacio urbano. En su planta primera soporta una terraza cubierta. Estructura vertical formada por muros ejecutados en piedra seca de lajas de pizarra de tamaño medio. La estructura horizontal se compone de vigas de rollizos y alfarjias de madera sin escuadrar, capa gruesa de lajas de pizarra y capa de malhecho. Cubierta plana de launa con beriles de pizarra y castigaderas. Acabado blanco encalado. Barandilla metálica en planta primera.
LOCALIZACIÓN:		CONSERVACIÓN:
Núcleo urbano de Ferreirola, La Tahá, Granada. Coordenadas: X: 472239 Y: 4087256 Calle Duende 9		Buen estado de conservación aparente.
AUTENTICIDAD:		
En el posicionamiento y adaptación al terreno, volumen y forma, diseño y composición, materiales y sistemas constructivos, y uso del espacio urbano susceptibles. Elemento discordante: bajante pluvial y cableado exterior por fachada.		
PROTECCIÓN:		
Núcleo urbano de Ferreirola, Sitio Histórico, BIC. Intervenciones permitidas: rehabilitación y restauración con mismos materiales y técnicas constructivas.		


IDENTIFICACIÓN:		ENTORNO:
805.ARQ:Tinaos-81 Tinao en Ferreirola		Manzanas urbanas compuestas por casas populares con huertos que se conectan a través de calles estrechas entre muros de piedra.
TIPO:		DESCRIPCIÓN:
2. Construcción urbana. Tinao. Uso urbano público		<p>Tinao de paso en callejón que en su planta baja cobija los accesos de la vivienda sita en la calle El Sol 2, cualificando el espacio urbano. En su planta primera soporta volúmenes construidos .</p> <p>Estructura vertical formada por muros ejecutados en piedra seca de lajas de pizarra de tamaño medio.</p> <p>La estructura horizontal se compone de vigas de rollizos y alfarjias de madera sin escuadrar, capa gruesa de lajas de pizarra y capa de malhecho.</p> <p>Cubierta plana de launa con beriles de pizarra y castigaderas.</p> <p>Acabado blanco encalado.</p>
LOCALIZACIÓN:		CONSERVACIÓN:
Núcleo urbano de Ferreirola, La Tahá, Granada. Coordenadas: X: 472210 Y: 4087336 Calle El Sol 2		Buen estado de conservación aparente.
AUTENTICIDAD:		
En el posicionamiento y adaptación al terreno, volumen y forma, diseño y composición, materiales y sistemas constructivos, y uso del espacio urbano susceptibles.		
PROTECCIÓN:		
Núcleo urbano de Ferreirola, Sitio Histórico, BIC. Intervenciones permitidas: rehabilitación y restauración con mismos materiales y técnicas constructivas.		


IDENTIFICACIÓN:		ENTORNO:
806.ARQ:Tinaos-82 Tinao en Ferreirola		Manzanas urbanas compuestas por casas populares con huertos que se conectan a través de calles estrechas entre muros de piedra.
TIPO:		DESCRIPCIÓN:
2. Construcción urbana. Tinao. Uso urbano público		Tinao de paso que en su planta baja cobija los accesos de las viviendas sitas en la calle Real de Ferreirola 1, 3 y 5, cualificando el espacio urbano. En su planta primera soporta una terraza mitad cubierta mitad descubierta. . Estructura vertical formada por muros ejecutados en piedra seca de lajas de pizarra de tamaño medio. La estructura horizontal se compone de vigas de rollizos y alfarjias de madera sin escuadrar, capa gruesa de lajas de pizarra y capa de malhecho. Cubierta plana de launa con beriles de pizarra y castigaderas. Acabado blanco encalado.
LOCALIZACIÓN:		CONSERVACIÓN:
Núcleo urbano de Ferreirola, La Tahá, Granada. Coordenadas: X: 472280 Y: 4087368 Calle Real de Ferreirola		Buen estado de conservación aparente.
AUTENTICIDAD:		
En el posicionamiento y adaptación al terreno, volumen y forma, diseño y composición, materiales y sistemas constructivos, y uso del espacio urbano susceptibles.		
PROTECCIÓN:		
Núcleo urbano de Ferreirola, Sitio Histórico, BIC. Intervenciones permitidas: rehabilitación y restauración con mismos materiales y técnicas constructivas.		


IDENTIFICACIÓN:		ENTORNO:
807.ARQ:Tinaos-83 Tinao en Fondales		Manzanas urbanas compuestas por casas populares con huertos que se conectan a través de calles estrechas entre muros de piedra.
TIPO:		DESCRIPCIÓN:
2. Construcción urbana. Tinao. Uso urbano público		<p>Tinao de paso que en su planta baja cobija los accesos de la vivienda sita en calle Barranco Agrio 13, cualificando el espacio urbano. En su planta primera soporta una terraza descubierta.</p> <p>Estructura vertical formada por muros ejecutados en piedra seca de lajas de pizarra de tamaño medio.</p> <p>La estructura horizontal se compone de vigas de rollizos y alfarjas de madera sin escuadrar, capa gruesa de lajas de pizarra y capa de malhecho.</p> <p>Cubierta plana de launa con beriles de pizarra y castigaderas.</p> <p>Acabado blanco encalado y enfoscado pintado.</p> <p>Barandilla calada de ladrillo en planta primera de la terraza.</p>
LOCALIZACIÓN:		CONSERVACIÓN:
Núcleo urbano de Fondales, La Tahá, Granada. Coordenadas: X: 471557 Y: 4086897 Calle Barranco Agrio 13		Buen estado de conservación aparente.
AUTENTICIDAD:		
<p>En el posicionamiento y adaptación al terreno, volumen y forma, diseño y composición, materiales y sistemas constructivos, y uso del espacio urbano susceptibles.</p> <p>Elemento discordante: barandilla de ladrillo calado.</p> <p>Núcleo urbano de Fondales, Sitio Histórico, BIC. Intervenciones permitidas: rehabilitación y restauración con mismos materiales y técnicas constructivas.</p>		


IDENTIFICACIÓN:		ENTORNO:
808.ARQ:Tinaos-84 Tinao en Fondales		Manzanas urbanas compuestas por casas populares con huertos que se conectan a través de calles estrechas entre muros de piedra.
TIPO:		DESCRIPCIÓN:
2. Construcción urbana. Tinao. Uso urbano público		<p>Tinao de paso que en su planta baja cobija los accesos de la vivienda sita en calle Chopera 1, cualificando el espacio urbano. En su planta primera soporta una terraza descubierta.</p> <p>Estructura vertical formada por muros ejecutados en piedra seca de lajas de pizarra de tamaño medio.</p> <p>La estructura horizontal se compone de vigas de rollizos y alfarjias de madera sin escuadrar, capa gruesa de lajas de pizarra y capa de malhecho.</p> <p>Cubierta plana de launa con beriles de pizarra y castigaderas.</p> <p>Acabado blanco encalado y enfoscado pintado.</p> <p>Barandilla calada de ladrillo en planta primera de la terraza.</p>
LOCALIZACIÓN:		CONSERVACIÓN:
Núcleo urbano de Fondales, La Tahá, Granada. Coordenadas: X: 471557 Y: 4086917 Calle Chopera 1		Regular estado de conservación. Presenta encalado.
AUTENTICIDAD:		
<p>En el posicionamiento y adaptación al terreno, volumen y forma, diseño y composición, materiales y sistemas constructivos, y uso del espacio urbano susceptibles.</p> <p>Elemento discordante: barandilla de ladrillo calado y contador exterior en fachada..</p> <p>Tratamiento discordante: enfoscado y pintado de fachada con zócalo de aplacado de pizarra, y prolongación de cubierta de chapa ondulada .</p>		
PROTECCIÓN:		
Núcleo urbano de Fondales, Sitio Histórico, BIC. Intervenciones permitidas: rehabilitación y restauración con mismos materiales y técnicas constructivas.		




IDENTIFICACIÓN:			ENTORNO:
809.ARQ:Tinaos-85 Tinao en Fondales			Manzanas urbanas compuestas por casas populares con huertos que se conectan a través de calles estrechas entre muros de piedra.
TIPO:			DESCRIPCIÓN:
2. Construcción urbana. Tinao. Uso urbano público			
LOCALIZACIÓN:			Importante lugar de reunión para los vecinos de Fondales. Se trata de una calle tinao que cubre el acceso de las viviendas sitas en esta vía cubierta casi en su totalidad cualificando el espacio urbano. En su planta primera soporta volúmenes construidos.
Núcleo urbano de Fondales, La Tahá, Granada. Coordenadas: X: 471467 Y: 4086817 Calle Cónchar			Estructura vertical formada por muros ejecutados en piedra seca de lajas de pizarra de tamaño medio.
AUTENTICIDAD:			La estructura horizontal se compone de vigas de rollizos y alfarjías de madera sin escuadrar, capa gruesa de lajas de pizarra y capa de malhecho.
En el posicionamiento y adaptación al terreno, volumen y forma, diseño y composición, materiales y sistemas constructivos, y uso del espacio urbano susceptibles. Elementos discordantes: contadores y cableado exteriores por fachada.			Cubierta plana de launa con beriles de pizarra y castigaderas. Acabado blanco encalado. Carpinterías de madera tradicionales y metálicas.
PROTECCIÓN:			CONSERVACIÓN:
Núcleo urbano de Fondales, Sitio Histórico, BIC. Intervenciones permitidas: rehabilitación y restauración con mismos materiales y técnicas constructivas. Eliminación de elementos discordantes.			Buen estado de conservación aparente.


IDENTIFICACIÓN:		ENTORNO:
810.ARQ:Tinaos-86 Tinao en Fondales		Manzanas urbanas compuestas por casas populares con huertos que se conectan a través de calles estrechas entre muros de piedra.
TIPO:		DESCRIPCIÓN:
2. Construcción urbana. Tinao. Uso urbano público		Sucesión de tinaos de paso que cubren el acceso de la vivienda sita en calle de la Era 16, cualificando el espacio urbano. Estructura vertical formada por muros ejecutados en piedra seca de lajas de pizarra de tamaño medio. La estructura horizontal se compone de vigas de rollizos y alfarjías de madera sin escuadrar, capa gruesa de lajas de pizarra y capa de malhecho. Cubierta plana de launa con beriles de pizarra y castigaderas. Acabado blanco encalado. Barandilla calada de ladrillo en terraza. Carpinterías de madera.
LOCALIZACIÓN:		CONSERVACIÓN:
Núcleo urbano de Fondales, La Tahá, Granada. Coordenadas: 471489 Y: 4086796 Calle La Era		Regular estado de conservación. Presenta mancha de humedad en zócalo y pérdida parcial de revestimiento.
AUTENTICIDAD:		
En el posicionamiento y adaptación al terreno, volumen y forma, diseño y composición, materiales y sistemas constructivos, y uso del espacio urbano susceptibles. Elemento discordante: contadores en fachada y chapa indulada en prolongación de cubierta.		
PROTECCIÓN:		
Núcleo urbano de Fondales, Sitio Histórico, BIC. Intervenciones permitidas: rehabilitación y restauración con mismos materiales y técnicas constructivas. Eliminación de elementos discordantes.		


IDENTIFICACIÓN:		ENTORNO:
811.ARQ:Tinaos-87 Tinao en Fondales		Manzanas urbanas compuestas por casas populares con huertos que se conectan a través de calles estrechas entre muros de piedra.
TIPO:		DESCRIPCIÓN:
2. Construcción urbana. Tinao. Uso urbano público		<p>Tinao superpuesto en recodo que cubre el acceso de la vivienda sita en calle de la Era 18, cualificando el espacio urbano. En su planta primera presenta balcón.</p> <p>Estructura vertical formada por muros ejecutados en piedra seca de lajas de pizarra de tamaño medio.</p> <p>La estructura horizontal se compone de vigas de rollizos y alfarjías de madera sin escuadrar, capa gruesa de lajas de pizarra y capa de malhecho.</p> <p>Cubierta plana de launa con beriles de pizarra y castigaderas.</p> <p>Acabado blanco encalado y enfoscado y pintado.</p> <p>Barandilla calada de ladrillo en terraza.</p> <p>Carpinterías de madera.</p>
LOCALIZACIÓN:		CONSERVACIÓN:
Núcleo urbano de Fondales, La Tahá, Granada. Coordenadas: 471487 Y: 4086793 Calle La Era 18		Regular estado de conservación. Presenta mancha de humedad en zócalo y pérdida parcial de revestimiento.
AUTENTICIDAD:		
En el posicionamiento y adaptación al terreno, volumen y forma, diseño y composición, materiales y sistemas constructivos, y uso del espacio urbano susceptibles. Elemento discordante: barandilla calada de ladrillo. Tratamiento discordante: enfoscado y pintado.		
PROTECCIÓN:		
Núcleo urbano de Fondales, Sitio Histórico, BIC. Intervenciones permitidas: rehabilitación y restauración con mismos materiales y técnicas constructivas. Eliminación de elementos y trataminetos discordantes.		


IDENTIFICACIÓN:		ENTORNO:
812.ARQ:Tinaos-88 Tinao en Fondales		Manzanas urbanas compuestas por casas populares con huertos que se conectan a través de calles estrechas entre muros de piedra.
TIPO:		DESCRIPCIÓN:
2. Construcción urbana. Tinao. Uso urbano público		<p>Tinao superpuesto en recodo que cubre el acceso de la vivienda sita en calle de la Era 18, cualificando el espacio urbano. En su planta primera presenta balcón.</p> <p>Estructura vertical formada por muros ejecutados en piedra seca de lajas de pizarra de tamaño medio.</p> <p>La estructura horizontal se compone de vigas de rollizos y alfarjías de madera sin escuadrar, capa gruesa de lajas de pizarra y capa de malhecho.</p> <p>Cubierta plana de launa con beriles de pizarra y castigaderas.</p> <p>Acabado blanco encalado y enfoscado y pintado.</p> <p>Barandilla calada de ladrillo en terraza.</p> <p>Carpinterías de madera.</p>
LOCALIZACIÓN:		CONSERVACIÓN:
Núcleo urbano de Fondales, La Tahá, Granada. Coordenadas: 471531 Y: 4086901 Calle La Era 18		Regular estado de conservación. Presenta mancha de humedad en zócalo y pérdida parcial de revestimiento.
AUTENTICIDAD:		
<p>En el posicionamiento y adaptación al terreno, volumen y forma, diseño y composición, materiales y sistemas constructivos, y uso del espacio urbano susceptibles.</p> <p>Elemento discordante: barandilla calada de ladrillo.</p> <p>Tratamiento discordante: enfoscado y pintado.</p>		
PROTECCIÓN:		
Núcleo urbano de Fondales, Sitio Histórico, BIC. Intervenciones permitidas: rehabilitación y restauración con mismos materiales y técnicas constructivas. Eliminación de elementos y trataminetos discordantes.		


IDENTIFICACIÓN:		ENTORNO:
813.ARQ:Tinaos-89 Tinao en Fondales		<p>Manzanas urbanas compuestas por casas populares con huertos que se conectan a través de calles estrechas entre muros de piedra.</p>
TIPO:		DESCRIPCIÓN:
<p>2. Construcción urbana. Tinao. Uso urbano público</p>		<p>Tinao de paso en recodo que cubre el acceso al adarve y cobija los accesos de la vivienda sita en calle Higuera, cualificando el espacio urbano. En su planta primera soporta una terraza descubierta.</p> <p>Estructura vertical formada por muros ejecutados en piedra seca de lajas de pizarra de tamaño medio.</p> <p>La estructura horizontal se compone de vigas de rollizos y alfarjías de madera sin escuadrar, capa gruesa de lajas de pizarra y capa de malhecho.</p> <p>Cubierta plana de launa con beriles de pizarra y castigaderas.</p> <p>Acabado blanco encalado y enfoscado pintado.</p> <p>Barandilla maciza en planta primera de la terraza.</p> <p>Carpinterías de madera.</p>
LOCALIZACIÓN:		CONSERVACIÓN:
<p>Núcleo urbano de Fondales, La Tahá, Granada.</p> <p>Coordenadas: X: 471453 Y: 4087299</p> <p>Calle La Higuera</p>		<p>Regular estado de conservación. Presenta mancha de humedad en zócalo</p>
AUTENTICIDAD:		
<p>En el posicionamiento y adaptación al terreno, volumen y forma, diseño y composición, materiales y sistemas constructivos, y uso del espacio urbano susceptibles.</p>		
PROTECCIÓN:		
<p>Núcleo urbano de Fondales, Sitio Histórico, BIC. Intervenciones permitidas: rehabilitación y restauración con mismos materiales y técnicas constructivas.</p>		


IDENTIFICACIÓN:	  	ENTORNO:
814.ARQ:Tinaos-90 Tinao en, Mecina		Situada bajo la era de trilla de Mecina, en las cotas más altas del núcleo , en su zona central, en el límite urbano con el espacio rural.
TIPO:		DESCRIPCIÓN:
2. Construcción urbana. Tinao. Uso urbano público		Sucesión de tinaos de paso que cubren tramos de la calle Alamillo. Estructura vertical formada por muros ejecutados en piedra de pizarra de tamaño medio. La estructura horizontal se compone de vigas de rollizos y alfarjías de madera sin escuadrar, capa gruesa de lajas de pizarra y capa de malhecho. Acabado blanco encalado. Pavimento continuo hormigonado
LOCALIZACIÓN:		CONSERVACIÓN:
Núcleo urbano de Mecina, Granada. Coordenadas: 471415 Y: 4087335 Calle Alamillos		Buen estado de conservación aparente.
AUTENTICIDAD:		
En el posicionamiento y adaptación al terreno, volumen y forma, diseño y composición, materiales y sistemas constructivos, y uso del espacio urbano susceptibles. Elementos discordantes: peto macizo de ladrillo		
PROTECCIÓN:		
Núcleo urbano de Mecina, Sitio Histórico, BIC. Intervenciones permitidas: rehabilitación y restauración con mismos materiales y técnicas constructivas. Eliminación elementos discordantes		


IDENTIFICACIÓN:		ENTORNO:
815.ARQ:Tinaos-91 Tinao en, Mecina		Situada bajo la era de trilla de Mecina, en las cotas más altas del núcleo , en su zona central, en el límite urbano con el espacio rural.
TIPO:		DESCRIPCIÓN:
2. Construcción urbana. Tinao. Uso urbano público		<p>Tinao de paso que cubre un tramo de la calle Castillo.</p> <p>Estructura vertical formada por muros ejecutados en piedra de pizarra de tamaño medio, pertenecientes a las viviendas sitas en la calle Castillo 1.</p> <p>La estructura horizontal se compone de vigas de rollizos y alfarjías de madera sin escuadrar, capa gruesa de lajas de pizarra y capa de malhecho.</p> <p>Acabado blanco encalado.</p> <p>Pavimento continuo hormigonado</p> <p>Barandilla calada de ladrillo encalado</p>
LOCALIZACIÓN:		CONSERVACIÓN:
Núcleo urbano de Mecina, Granada. Coordenadas: X: 471415 Y: 4087335 Calle Castillo		Buen estado de conservación aparente.
AUTENTICIDAD:		
En el posicionamiento y adaptación al terreno, volumen y forma, diseño y composición, materiales y sistemas constructivos, y uso del espacio urbano susceptibles. Elementos discordantes: barandilla calada ladrillo encalado		
PROTECCIÓN:		
Núcleo urbano de Mecina, Sitio Histórico, BIC. Intervenciones permitidas: rehabilitación y restauración con mismos materiales y técnicas constructivas. Eliminación elementos discordantes		

IDENTIFICACIÓN:		ENTORNO:
816.ARQ:Tinaos-92 Tinao en, Mecina		Situada bajo la era de trilla de Mecina, en las cotas más altas del núcleo , en su zona central, en el límite urbano con el espacio rural.
TIPO:		DESCRIPCIÓN:
2. Construcción urbana. Tinao. Uso urbano público		Calle tinao escalonada cubierta que comunica la calle castillo con la calle la Harina, cualificando el espacio urbano. Estructura vertical formada por muros ejecutados en piedra de pizarra de tamaño medio, pertenecientes a las viviendas sitas en la calle Castillo 8 y 10. La estructura horizontal se compone de vigas de rollizos y alfarjas de madera sin escuadrar, capa gruesa de lajas de pizarra y capa de malhecho. Acabado blanco encalado. Pavimento continuo hormigonado
LOCALIZACIÓN:		CONSERVACIÓN:
Núcleo urbano de Mecina, Granada. Coordenadas: X: 471422 Y: 4087327 Calle la Harina		Buen estado de conservación aparente.
AUTENTICIDAD:		
En el posicionamiento y adaptación al terreno, volumen y forma, diseño y composición, materiales y sistemas constructivos, y uso del espacio urbano susceptibles.		
PROTECCIÓN:		
Núcleo urbano de Mecina, Sitio Histórico, BIC. Intervenciones permitidas: rehabilitación y restauración con mismos materiales y técnicas constructivas. Eliminación elementos discordantes		


IDENTIFICACIÓN:		ENTORNO:
817.ARQ:Tinaos-93 Tinao en, Mecinilla		Situada en las cotas más bajas del núcleo , en una calle transversal en el límite urbano meridional con el espacio rural.
TIPO:		DESCRIPCIÓN:
2. Construcción urbana. Tinao. Uso urbano público		<p>Tinao de paso que cubre el último tramo de la calle Laurel.</p> <p>Estructura vertical formada por muros ejecutados en piedra de pizarra de tamaño medio.</p> <p>La estructura horizontal se compone de vigas de rollizos y alfarjías de madera sin escuadrar, capa gruesa de lajas de pizarra y capa de malhecho.</p> <p>Acabado blanco encalado.</p> <p>Pavimento continuo hormigonado</p>
LOCALIZACIÓN:		CONSERVACIÓN:
Núcleo urbano de Mecinilla, La Tahá, Granada. Coordenadas: X: 471272 Y: 4086975 Calle Laurel		Buen estado de conservación aparente.
AUTENTICIDAD:		
En el posicionamiento y adaptación al terreno, volumen y forma, diseño y composición, materiales y sistemas constructivos, y uso del espacio urbano susceptibles. Elementos discordantes: peto calado de ladrillo		
PROTECCIÓN:		
Núcleo urbano de Mecinilla, Sitio Histórico, BIC. Intervenciones permitidas: rehabilitación y restauración con mismos materiales y técnicas constructivas. Eliminación elementos discordantes		

IDENTIFICACIÓN:		ENTORNO:
818.ARO:Tinaos-94 Tinao en, Mecinilla		Situado en una calle perpendicular a la Real de Mecinilla, donde las manzanas urbanas se colmatan de viviendas.
TIPO:		DESCRIPCIÓN:
2. Construcción urbana. Tinao. Uso urbano público		Tinao que sirve de final del adarve que cubre el acceso a la vivienda sita en la calle San Cayetano 2. Estructura vertical formada por muros ejecutados en piedra de pizarra de tamaño medio. La estructura horizontal se compone de vigas de rollizos y alfarjias de madera sin escuadrar, capa gruesa de lajas de pizarra y capa de malhecho. Acabado blanco encalado. Pavimento continuo hormigonado
LOCALIZACIÓN:		CONSERVACIÓN:
Núcleo urbano de Mecinilla, La Tahá, Granada. Coordenadas: X:471293 Y: 4087015 Calle San Cayetano		Buen estado de conservación aparente.
AUTENTICIDAD:		
En el posicionamiento y adaptación al terreno, volumen y forma, diseño y composición, materiales y sistemas constructivos, y uso del espacio urbano susceptibles.		
PROTECCIÓN:		
Núcleo urbano de Mecinilla, Sitio Histórico, BIC. Intervenciones permitidas: rehabilitación y restauración con mismos materiales y técnicas constructivas.		

IDENTIFICACIÓN:		ENTORNO:
818.ARO:Tinaos-94 Almacén urbano		Situado en la zona sur de Capilerilla.
Tipo:		Calles con desnivel con edificaciones adosadas entre sí o conectadas con tinaos, con usos residencial y agropecuario.
2. Construcción urbana. Almacén. Uso agropecuario. En uso.		DESCRIPCIÓN:
LOCALIZACIÓN:		
Núcleo urbano de Capilerilla, La Tahá, Granada. Coordenadas: X: 471293 Y: 4087015 Calle El Fresno 1.		Inmueble de volumetría adaptada al desnivel del terreno, con una planta de alzada.
AUTENTICIDAD:		Predominio del macizo frente al hueco, con una sola puerta de acceso primera.
En el posicionamiento y adaptación al terreno, volumen y forma, diseño y composición, materiales y sistemas constructivos, y uso .		Estructura vertical formada por muros de lajas de pizarra de tamaño medio, probablemente en su origen colocadas sobre lecho de paja. Estructura horizontal de vigas de rollizos y alfarjas de madera sin desbastar, con superficie de lajas de pizarra, capa de malhecho y lámina de launa. Alero con beriles de pizarra y castigaderas.
PROTECCIÓN:	Carpinterías madera.	
Núcleo urbano de Capilerilla, Sitio Histórico, BIC. Intervenciones permitidas: rehabilitación y restauración con mismos materiales y técnicas constructivas.	Acabado exterior en blanco con cal y pintura.	
		CONSERVACIÓN:
	Buen estado de conservación aparente.	

IDENTIFICACIÓN:		ENTORNO:	
818a.ARC:Tinaos-94 Porche de las Ánimas de Ohanes		Situado en la calle Carlos Mendoza, en un entorno de casco antiguo bastante modificado. Forma parte de los bajos de un edificio del siglo XIX, levantado sobre el porche.	
TIPO:		DESCRIPCIÓN:	
2. Construcción urbana. Tinao bajo vivienda. Uso público		Es un tinao de paso bajo el edificio del Casino de Ohanes, con forjado de vigas, alfajías y cañizo, y sustentado sobre cuatro arcos de medio punto rebajado. Tiene un alto interés etnológico y arquitectónico, puesto que se trata de un tinao muy anterior al edificio decimonónico que se levanta encima de él, probablemente con datación anterior al XVIII. Su interés arquitectónico radica en que es uno de los escasos ejemplos de tinaos con arco existentes en la Alpujarra, aunque no es inusual en Ohanes.	
LOCALIZACIÓN:		CONSERVACIÓN:	
Núcleo urbano de Ohanes. Coordenadas: X: 522680 Y: 4099188 c/ Carlos Mendoza		Estado de conservación bastante bueno por su uso, aunque se aprecia un ligero desplome, aparentemente ya consolidado.	
AUTENTICIDAD:			
Mantiene la estructura, materiales y uso tradicionales, representando un ejemplo singular de tinao con arco de medio punto. Gran interés etnológico, histórico y cultural. Datación no determinada, posiblemente del XVIII. En cualquier caso indudablemente anterior al edificio que se sitúa sobre el mismo, que tiene traza del siglo XIX.			
PROTECCIÓN:			
Sin protección patrimonial histórica-artística. Intervenciones permitidas: rehabilitación y restauración con mismos materiales y técnicas constructivas.			


FOTOGRAFÍA: ALPUGUIA

IDENTIFICACIÓN:		ENTORNO:
818b.ARQ:Tinaos-96 Porche del Molino		Situado en la calle Enchidero, en un entorno de casco antiguo aunque modificado. Forma parte de los bajos de un edificio del siglo XX, levantado sobre el porche. Se relaciona con un molino situado algo más abajo.
TIPO:		DESCRIPCIÓN:
2. Construcción urbana. Tinajo bajo vivienda. Uso público		Es un tinajo de paso en esquina, con forjado de vigas, alfajías y cañizo, y resuelto con arco en una lado y dintel de rollizo en el otro. Tiene un alto interés etnológico y arquitectónico, puesto que se trata de un tinajo muy anterior al edificio que se levanta encima de él y que se construyó en el siglo XIX-XX (aunque los huecos situados inmediatamente sobre el arco pueden sugerir un a datación anterior). Su interés arquitectónico radica en que es uno de los escasos ejemplos de tinaos con arco existentes en la Alpujarra, aunque no es inusual en Ohanes.
LOCALIZACIÓN:		CONSERVACIÓN:
Núcleo urbano de Ohanes. Molino Bajo Coordenadas: X:522680 Y: 4099188 c/ Enchidero		Estado de conservación bastante bueno por su uso.
AUTENTICIDAD:		Mantiene la estructura, materiales y uso tradicionales, representando un ejemplo singular de tinajo con arco de medio punto. Gran interés etnológico, histórico y cultural. Datación no determinada, posiblemente del XVIII. En cualquier caso indudablemente anterior al edificio que se sitúa sobre el mismo, que es una construcción relativamente reciente, del siglo XX.
PROTECCIÓN:		Sin protección patrimonial histórica-artística. Intervenciones permitidas: rehabilitación y restauración con mismos materiales y técnicas constructivas.


FOTOGRAFÍA: ALPUGUÍA

IDENTIFICACIÓN:		ENTORNO:
820.ARO:Naves-2 Almacén y corral en Bubión		<p>Manzanas urbanas compactas con tipología de vivienda unifamiliar algunas de ellas conectadas entre si por tinaos en un discurrir por calles estrechas que salvan las curvas de nivel del terreno montañoso sobre el que se asienta Bubión</p>
TIPO:		DESCRIPCIÓN:
2. Construcción urbana. Almacén y corral. Uso agropecuario		<p>Inmueble de forma irregular con una volumetría que se adapta a la configuración del terreno con dos plantas de alzada en su fachada principal que se resuelve con un muro de forma curva, y una planta en su alzado posterior.</p> <p>En la composición de las fachadas existe un predominio del macizo frente al hueco. La planta más baja es un corral al que se accede desde la cota más baja de la parcela. Existe un hueco en el terrao de cubierta de planta baja que resuelve la ventilación e iluminación de este espacio. Para protegerlo se han levantado dos pilares sobre los que apoya una placa ondulada de escasa entidad constructiva. El terrao es transitable y desde él puede accederse a la puerta de la planta primera, que cuenta con un ventanuco en su fachada posterior.</p>
LOCALIZACIÓN:		<p>Estructura vertical formada por muros ejecutados en piedra seca de lajas de pizarra de tamaño medio, que en su fachada principal se encuentran encalados.</p> <p>La estructura horizontal del tinajo se compone de vigas de rollizos y alfarjas de madera sin escuadrar, capa gruesa de lajas de pizarra y capa de malhecho.</p> <p>Cubierta plana de launa con beriles de pizarra y castigaderas, sobre las que descansan varias chimeneas troncocónicas con sombrerete de laja de pizarra y castigadera.</p> <p>Carpinterías y dinteles vistos de madera.</p>
AUTENTICIDAD:		CONSERVACIÓN:
<p>En el posicionamiento y adaptación al terreno, volumen y forma, diseño y composición, materiales y sistemas constructivos, y uso del espacio urbano susceptibles.</p> <p>Elementos discordantes: antenas y cubierta exterior de placa ondulada sobre pilares.</p> <p>Intervención: consolidación de terrao.</p>		<p>Estado de conservación medio.</p> <p>El hueco del terrao carece de protección y para evitar caídas se amontonan restos de madera y enseres diversos, dando un aspecto de escombrera.</p>
PROTECCIÓN:		
Núcleo urbano de Bubión, Conjunto Histórico, BIC. Intervenciones permitidas: rehabilitación y restauración con mismos materiales y técnicas constructivas. Demolición de porche.		


IDENTIFICACIÓN:		ENTORNO:
821.ARQ:Naves-3 Almacén en Bubión		Manzanas urbanas compactas con tipología de vivienda unifamiliar algunas de ellas conectadas entre sí por tinaos en un discurrir por calles estrechas que salvan las curvas de nivel del terreno montañoso sobre el que se asienta Bubión
TIPO:		DESCRIPCIÓN:
2. Construcción urbana. Almacén. Uso agropecuario.		Al final de la calle Trocadero, en el límite entre lo construido y el campo, se encuentra este almacén de uso agropecuario, que cuenta con una planta de trazado rectangular y dos alturas: un semisótano con ventanuco para la ventilación, y una planta baja más alta que el nivel de la calle, por lo que para alcanzar sus dos puertas de acceso es necesario subir varios peldaños desde la calle Trocadero. Cuenta con otra puerta en la fachada lateral.
LOCALIZACIÓN:		Estructura vertical formada por muros ejecutados en piedra, de lajas de pizarra de diversos tamaños.
Núcleo urbano de Bubión, Granada. Coordenadas: X: 468452 Y: 4089529 Calle Trocadero 7		La estructura horizontal compuesta por de vigas de rollizos y alfarjias de madera sin escuadrar, capa gruesa de lajas de pizarra y capa de malhecho.
AUTENTICIDAD:		Cubierta plana de launa con beriles de pizarra y castigaderas.
En el posicionamiento y adaptación al terreno, volumen y forma, diseño y composición, materiales y sistemas constructivos, y uso del espacio urbano susceptibles. Elementos discordantes: cableado exterior por fachadas . Intervenciones: aseguramiento de beriles y castigaderas con mortero de cemento.		Carpinterías de madera. Puertas de una sola hoja partida por la mitad para permitir abrir solo la mitad superior.
PROTECCIÓN:		Dinteles vistos de madera con y sin escuadría en fachada principal, de gran longitud en el caso del ventanuco.
Núcleo urbano de Bubión, Conjunto Histórico, BIC. Intervenciones permitidas: rehabilitación y restauración con mismos materiales y técnicas constructivas. Eliminación de elementos discordantes.	Acabado en calado de gran espesor.	CONSERVACIÓN:
		Regular estado de conservación. Precisa obras de mantenimiento. Patologías: manchas de humedad.


IDENTIFICACIÓN:		ENTORNO:
822.ARQ:Naves-4 Almacén		Situado en la zona sur de Capilerilla. Calle con edificaciones adosadas entre sí o conectadas con tinaos, con usos residencial y agropecuario.
TIPO:		DESCRIPCIÓN:
2. Construcción urbana. Almacén. Uso agropecuario. En uso.		<p>Inmueble de volumetría adaptada al desnivel del terreno, con una planta de alzada.</p> <p>Predominio del macizo frente a un único hueco que sirve de acceso.</p> <p>Estructura vertical formada por muros de pizarra de tamaño medio. Estructura horizontal de vigas de rollizos y alfarjías de madera sin desbastar.</p> <p>Cubierta plana de launa con beriles de pizarra y castigaderas, que ha sido recientemente restaurada. Chimenea de piedra con sombrero de laja de pizarra y castigadera.</p> <p>Tinao con rollizos y alfarjías de madera sin desbastar, capa de lajas de pizarra y malhecho, con acabado blanco, compartido con el inmueble situado enfrente, calle Fuente Escarda 10, que utiliza su cubierta accediendo por la parte superior del tinao.</p> <p>Carpinterías de madera.</p> <p>Acabado exterior en blanco con cal y pintura.</p>
LOCALIZACIÓN:		CONSERVACIÓN:
Núcleo urbano de Capilerilla, La Tahá, Granada. Coordenadas: X: 468391 Y: 4089560 Calle Fuente Escarda 5.		Buen estado de conservación aparente.
AUTENTICIDAD:		
En el posicionamiento y adaptación al terreno, volumen y forma, diseño y composición, materiales y sistemas constructivos, y uso de la edificación. Se ha colocado bajante pluvial actual y cableado exterior.		
Protección:		
Núcleo urbano Capilerilla, Sitio Histórico, BIC. Intervenciones permitidas: rehabilitación y restauración con mismos materiales y técnicas constructivas. Recuperación del enladrado tradicional.		



IDENTIFICACIÓN:		ENTORNO:
823.ARQ:Naves-5 Almacén		Situado en la zona sur de Capilerilla. Calles en desnivel con edificaciones adosadas entre sí o conectadas con tinaos, con usos residencial y agropecuario.
TIPO:		DESCRIPCIÓN:
2. Construcción urbana. Almacén. Uso agropecuario. En uso.		Inmueble de volumetría adaptada al desnivel del terreno, con una planta de alzada. Predominio del macizo frente a un único hueco de acceso. Suelo a cota inferior con respecto a la calle. Estructura vertical formada por muros de lajas de pizarra de tamaño medio, colocadas sobre lecho de paja. Cubierta reconstruida con materiales de fábrica reciente con alero conformado por beriles de pizarra y castigaderas. Carpintería y dintel de madera de fábrica reciente. Acabado exterior blanco con cal y pintura.
LOCALIZACIÓN:		CONSERVACIÓN:
Núcleo urbano de Capilerilla, La Tahá, Granada. Coordenadas: X: 470785 Y: 4088432 Barrio hondillo 3.		Buen estado de conservación aparente. Patologías: deformación con desplazamiento de la cabeza del muro de la fachada principal.
AUTENTICIDAD:		
En el posicionamiento y adaptación al terreno, volumen y forma, diseño y composición, materiales y sistemas constructivos, y uso susceptibles.		
PROTECCIÓN:		
Núcleo urbano de Capilerilla, Sitio Histórico, BIC. Intervenciones permitidas: rehabilitación y restauración con mismos materiales y técnicas constructivas.		

IDENTIFICACIÓN:		ENTORNO:
824.ARQ:Naves-6 Almacén		<p>Situado en la zona oriental de Mairena en el proximidades a la plaza de la iglesia, con alta densidad de manzanas edificadas se conectan con calles que salvan las pendientes.</p>
TIPO:		DESCRIPCIÓN:
<p>2. Construcción urbana. Almacén. Uso agropecuario.</p>		<p>Inmueble que se adapta con su volumetría al trazado de la calle. Tiene dos plantas de alzada con una composición de fachadas en la que existe un solo hueco que se encuentra en la fachada perpendicular a la dirección principal de la calle Parra.. Consta de dos plantas de alzada.</p> <p>El sistema constructivo vertical es de muros ejecutados con tapial de tierra y cal.</p> <p>La cubierta es plana con beriles de lajas de pizarra con castigaderas.</p> <p>Carpintería metálica.</p>
LOCALIZACIÓN:		CONSERVACIÓN:
<p>Núcleo urbano de Mairena, Nevada, Granada.</p> <p>Coordenadas: X: 496149 Y: 4095482</p> <p>Calle Parra.</p>		<p>Estado de conservación medio aparente. Es necesario encalar el tapial</p>
AUTENTICIDAD:		
<p>En el posicionamiento y adaptación al terreno, volumen y forma, diseño y composición, materiales y sistemas constructivos, y usos de la edificación.</p> <p>Elemento discordante: bajante pluvial exterior.</p> <p>Intervención: retacado y refuerzo de dintel y jambas del acceso.</p>		
PROTECCIÓN:		
<p>Núcleo urbano de Mairena. Intervenciones permitidas: rehabilitación y restauración con mismos materiales y técnicas constructivas. Eliminación de elementos no tradicionales.</p>		


IDENTIFICACIÓN:		ENTORNO:
825.ARO:Naves-7 Almacén		Situado en el barrio bajo de Busquistar dominado por la Iglesia, en el que las calles en desnivel se adaptan al barranco y cuentan con edificaciones adosadas entre sí o conectadas con tinaos, con usos residencial y agropecuario.
TIPO:		DESCRIPCIÓN:
2. Construcción urbana. Nave de aperos y corral . Uso agropecuario. En uso.		Inmueble de volumetría adaptada a la pendiente del terreno, situada en esquina solucionando el cambio de nivel del encuentro de dos calles: una de bajada, calle Laurel, y otra de subida, calle San Felipe; con dos plantas de alzada en la calle que baja, calle Laurel y una planta en la otra calle. Construcción de calle superior de uso agrario vinculada a las paratas cultivadas colindantes . Volumen con fachada a calle inferior con uso pecuario. Estructura vertical formada por muros ejecutados en piedra seca de lajas de pizarra de tamaño medio, que se prolonga en el hastial del encuentro de las calles. Estructura horizontal construida con vigas de rollizos y alfarjías de madera sin desbastar, capa de lajas de pizarra y capa de malhecho. Cubierta plana de launa con beriles de pizarra y castigaderas Puertas con carpinterías de madera y huecos con red sin carpintería. Acabado exterior blanco con cal y pintura.
LOCALIZACIÓN:		CONSERVACIÓN:
Núcleo urbano de Busquistar, Granada. Coordenadas: X: 473781 Y: 4088190 Calle San Felipe 17.		Buen estado de conservación aparente en su parte superior, con necesidad de encalado en la fachada a calle Laurel.
AUTENTICIDAD:		
En el posicionamiento y adaptación al terreno, volumen y forma, diseño y composición, materiales y sistemas constructivos, y uso susceptibles . Intervención: enfoscado y pintado de parte de la fachada.		
PROTECCIÓN:		
Núcleo urbano de Busquistar, Sitio Histórico, BIC. Intervenciones permitidas: rehabilitación y restauración con mismos materiales y técnicas constructivas tradicionales. Sustitución del enfoscado por encalado tradicional.		


IDENTIFICACIÓN:		ENTORNO:
826.ARQ:Naves-8 Almacén		Situado en el Barrio de los Baenas al norte del núcleo de Alcútar y al sur del Barrio del Castillo Se compone de dos líneas edificadas separadas por la calle que lleva su mismo nombre Baenas. Se encuentra en un entorno donde abundan los cultivos terrazados.
TIPO:		DESCRIPCIÓN:
2. Construcción urbana.. Cuadra y almacén. Uso agropecuario. Utilizado.		<p>Inmueble de volumetría adaptada al desnivel del terreno, con dos alturas sobre una planta con forma de rectángulo, del que sus lados menores componen las fachadas y los dos lados mayores las medianeras con los inmuebles colindantes.</p> <p>En la composición de las fachadas existe un predominio del macizo frente al hueco. Tiene una puerta a la que se accede tras subir unos escalones desde la calle, y tres ventanas de distinto tamaño que dejan entrever su uso agropecuario. En la planta primera una estructura metálica de escasa entidad que va de ventana a ventana sujeta palos y cables para poder secar alimentos ala intemperie.</p> <p>Su estructura vertical está formada por muros ejecutados en piedra seca de lajas de pizarra de tamaño medio.</p> <p>La estructura horizontal es de vigas de rollizosy alfarjias de madera sin desbatar, lajas de pizarra y capa de malhecho.</p> <p>Cubierta plana de launa con beriles de pizarra y castigaderas, con un atañor metálicopara escupir el agua del terrao.</p> <p>Carpinterías diversas de madera y de metal.</p> <p>Acabado en blanco de cal y pintura , con diferenciación del color gris en el zócalo.</p>
LOCALIZACIÓN:		CONSERVACIÓN:
Núcleo urbano de Alcútar, Bérchules , Granada. Coordenadas: X: 483128 Y: 4091559 Calle Baenas 7.		Regular estado de conservación. Necesita encalado.
AUTENTICIDAD:		
En el posicionamiento y adaptación al terreno, volumen y forma, diseño y composición, materiales y sistemas constructivos, y uso del espacio urbano susceptibles. Intervención: enfoscado y pintado parcial de la fachada.		
PROTECCIÓN:		
Núcleo urbano de Alcútar, Sitio Histórico, BIC. Intervenciones permitidas: rehabilitación y restauración con mismos materiales y técnicas constructivas. Eliminación de elementos discordantes y recuperación de encalado tradicional.		


IDENTIFICACIÓN:		ENTORNO:
827.ARO:Naves-9 Almacén		Situado en el barrio bajo de Busquistar dominado por la Iglesia, en el que las calles en desnivel se adaptan al barranco y cuentan con edificaciones adosadas entre sí o conectadas con tinaos, con usos residencial y agropecuario.
TIPO:		DESCRIPCIÓN:
2. Construcción urbana. Nave de aperos. Uso almacén agrícola. En uso.		<p>Inmueble de volumetría adaptada al desnivel del terreno, con una planta de alzada, cuyo uso es agrícola y está vinculado al huerto situado en su zona sur. Composición de fachada con predominio del macizo frente a un solo hueco que sirve de acceso.</p> <p>Estructura vertical formada por muros ejecutados en piedra seca de lajas de pizarra de tamaño medio.</p> <p>Estructura horizontal de vigas de rollizos y alfarjías de madera sin desbastar, lajas de pizarra y capa de malhecho.</p> <p>Cubierta plana de launa con beriles de pizarra y castigaderas.</p> <p>Carpintería metálica.</p> <p>Acabado exterior de las fachadas en blanco con cal y pintura.</p>
LOCALIZACIÓN:		CONSERVACIÓN:
Núcleo urbano de Busquistar, Granada. Coordenadas: X: 473914 Y: 4088099 Calle Laurel esquina calle Horno		Buen estado de conservación aparente.
AUTENTICIDAD:		
En el posicionamiento y adaptación al terreno, volumen y forma, diseño y composición, materiales y sistemas constructivos, y uso susceptibles.		
PROTECCIÓN:		
Núcleo urbano de Busquistar, Sitio Histórico, BIC. Intervenciones permitidas: rehabilitación y restauración con mismos materiales y técnicas constructivas tradicionales.		


IDENTIFICACIÓN:		ENTORNO:
828.ARQ:Naves-10 Almacén		<p>Situado en el Barrio del Churre donde las edificaciones se van diseminando a medida que se alcanzan las cotas más bajas para fundirse con un entorno agrícola de gran valor paisajístico.</p>
TIPO:		DESCRIPCIÓN:
<p>2. Construcción urbana. Cuadra y almacén. Uso agrícola. En desuso.</p>		<p>Sucesión de tres naves agrícolas que conforman la manzana de las que se encuentra en estado ruinoso la central, estrechamente vinculada al cultivo de los terrenos colindantes.</p> <p>Son inmuebles de volumetría adaptada al desnivel del terreno, con una altura sobre una planta con forma de rectángulo curvado, del que su lado de mayor longitud compone las fachadas y los dos lados menores el final de la manzana.</p> <p>En la composición de las fachadas existe un predominio del macizo frente al hueco. Tienen cada una una puerta de acceso como único hueco.</p> <p>Su estructura vertical está formada por muros ejecutados en piedra seca de lajas de pizarra de tamaño medio.</p> <p>La estructura horizontal es de vigas de rollizos de madera sin desbastar, lajas de pizarra y capa de malhecho.</p> <p>Cubierta plana de launa con beriles de pizarra y castigaderas.</p> <p>Carpinterías de madera.</p> <p>Acabado en piedra vista sin encalar.</p>
LOCALIZACIÓN:	CONSERVACIÓN:	
<p>Núcleo urbano de Alcútar, Bérchules, Granada.</p> <p>Coordenadas: X: 483102 Y: 4091222</p> <p>Calle El Churre 42-46.</p>	<p>Mal estado de conservación.</p> <p>Necesitan medidas urgentes de mantenimiento y conservación.</p>	
AUTENTICIDAD:		
<p>En el posicionamiento y adaptación al terreno, volumen y forma, diseño y composición, materiales y sistemas constructivos, y uso del espacio urbano susceptibles.</p> <p>Intervención: inclusión de ladrillos en las últimas hiladas de la nave sita en el número 22.</p>		
PROTECCIÓN:		
<p>Núcleo urbano de Alcútar, Sitio Histórico, BIC.</p> <p>Intervenciones permitidas: rehabilitación y restauración con mismos materiales y técnicas constructivas. Eliminación de elementos discordantes y incorporación de lajas de pizarra.</p>		


IDENTIFICACIÓN:		ENTORNO:
829.ARQ:Naves-11 Almacén		Barrio bajo del pueblo en el límite urbano con la carretera que conecta con Bubión. Calles de gran desnivel que comunican las viviendas agrupadas en manzanas que se adaptan a las curvas del nivel del terreno.
TIPO:		
2. Construcción urbana. Nave de aperos. Uso agropecuario Utilizada.		
LOCALIZACIÓN:		DESCRIPCIÓN:
Núcleo urbano de Pampaneira, Barranco del Poqueira , Granada. Coordenadas: X: 467862 Y: 4088559 Calle Viso 8		
AUTENTICIDAD:		Parcela de superficie pequeña de uso agropecuario, sita en el límite periurbano con vistas al Barranco del Poqueira, con un volumen de una planta de alzada que se adapta al desnivel del terreno, pudiendo accederse a su terrazo desde la calle Viso al quedar a la misma cota. Construcción maciza que cuenta con una sola puerta.
En el posicionamiento y adaptación al terreno, volumen y forma, diseño y composición, materiales y sistemas constructivos, y uso del espacio urbano susceptibles.		La estructura vertical se resuelve con muros ejecutados en piedra seca de lajas de pizarra de tamaño medio.
PROTECCIÓN:		La cubierta plana acabada en launa, con beriles y castigaderas apoya sobre una estructura horizontal formada por rollizos y alfarjias de madera sin desbastar, con capa de lajas de pizarra y malhecho.
Núcleo urbano de Pampaneira, Conjunto Histórico, BIC. Intervenciones permitidas: rehabilitación y restauración con mismos materiales y técnicas constructivas.	Acabado encalado.	
	Carpintería y dintel de madera.	CONSERVACIÓN:
	Regular estado de conservación. Necesita limpieza de cubierta con eliminación de vegetación y encalado.	


IDENTIFICACIÓN:		ENTORNO:
830.ARQ:Naves-12 Establo		Situado en la zona sur de Capilerilla. Calles en desnivel con edificaciones adosadas entre sí o conectadas con tinaos, con usos residencial y agropecuario.
TIPO:		DESCRIPCIÓN:
2. Construcción urbana. Corral-establo. Uso pecuario. En uso.		Inmueble de volumetría adaptada al desnivel del terreno, con una planta de alzada. Predominio del macizo frente a un único hueco de acceso. Suelo a cota inferior con respecto a la calle. Estructura vertical formada por muros de lajas de pizarra de tamaño medio, colocadas sobre lecho de paja, para aumentar el aislamiento. Estructura horizontal de alfarjías de madera sin desbastar, con capas de lajas de pizarra, malhecho y launa. Alero conformado por beriles de pizarra y castigaderas. Carpintería y dintel de madera. Acabado exterior con pérdida de encalado quedando la piedra vista.
LOCALIZACIÓN:		CONSERVACIÓN:
Núcleo urbano de Capilerilla, La Tahá, Granada. Coordenadas: X: 470783 Y: 4088435 Barrio hondillo 1.		Buen estado de conservación aparente. Patologías: dintel con flecha absorbida por deformación de la madera y grietas verticales en el muro de la fachada principal.
AUTENTICIDAD:		
En el posicionamiento y adaptación al terreno, volumen y forma, diseño y composición, materiales y sistemas constructivos, y uso susceptibles.		
PROTECCIÓN:		
Núcleo urbano de Capilerilla, Sitio Histórico, BIC. Intervenciones permitidas: rehabilitación y restauración con mismos materiales y técnicas constructivas. Recuperación del encalado.		


IDENTIFICACIÓN:		ENTORNO:
831.ARO:Establo-2 Establo		Situado en la zona sur de Capilerilla. Calles en desnivel con edificaciones adosadas entre sí o conectadas con tinaos, con usos residencial y agropecuario.
TIPO:		DESCRIPCIÓN:
2. Construcción urbana. Almacén. Uso agropecuario. En uso.		Inmueble de volumetría adaptada al desnivel del terreno, con una planta de alzada. Predominio del macizo frente a un único hueco de acceso. Suelo a cota inferior con respecto a la calle. Estructura vertical formada por muros de lajas de pizarra de tamaño medio, colocadas sobre lecho de paja. Cubierta formada por alfarjías de madera, capas de lajas de pizarra, malhecho y launa, con beriles de pizarra con castigaderas. Carpintería y dintel de madera. Acabado exterior encalado.
LOCALIZACIÓN:		CONSERVACIÓN:
Núcleo urbano de Capilerilla, La Tahá, Granada. Coordenadas: X: 470782 Y: 4088437 Barrio hondillo s/n.		Estado de conservación medio. Patologías: deformación del muro de la fachada principal con alguna grieta vertical, puerta descolgada, cubierta sin mantenimiento y necesidad de encalado de los muros.
AUTENTICIDAD:		
En el posicionamiento y adaptación al terreno, volumen y forma, diseño y composición, materiales y sistemas constructivos, y uso susceptibles .		
PROTECCIÓN:		
Núcleo urbano de Capilerilla, Sitio Histórico, BIC. Intervenciones permitidas: rehabilitación y restauración con mismos materiales y técnicas constructivas.		

IDENTIFICACIÓN:		ENTORNO:
832.ARO:Establo-3 Establo		Situado en la zona sur de Capilerilla.
TIPO:		Calles en desnivel con edificaciones adosadas entre sí o conectadas con tinaos, con usos residencial y agropecuario.
2. Construcción urbana. Establo – corral en planta baja y vivienda en planta primera. Uso agropecuario y residencial. En uso.		DESCRIPCIÓN:
LOCALIZACIÓN:		Inmueble de volumetría adaptada al desnivel del terreno, con dos plantas de alzada.
Núcleo urbano de Capilerilla, La Tahá, Granada. Coordenadas: X: 470776 Y: 4088437 Barrio hondillo 8 (planta baja) y 6 (planta primera).		Predominio del macizo frente al hueco. Fachada sin reglas compositivas. Planta baja con uso pecuario. Acceso a cota inferior con respecto a la calle y ventana de dimensiones reducidas.
AUTENTICIDAD:		Planta primera con reducción de hueco y acceso desde calle trasera a la vivienda. Estructura vertical formada por muros de lajas de pizarra de tamaño medio, colocadas sobre lecho de paja.
En el posicionamiento y adaptación al terreno, volumen y forma, diseño y composición, materiales y sistemas constructivos, y uso susceptibles. Ha sufrido la transformación de una puerta a ventana. Se ha intervenido la cubierta con cemento encima de los beriles y enfoscado de la chimenea.		Estructura horizontal de rollizos y alfarjías de madera sin desbastar, con capas de lajas de pizarra y malhecho. Cubierta formada por rollizos y alfarjías de madera, capas de lajas de pizarra, malhecho y launa, con beriles de pizarra con castigaderas aseguradas con enfoscado de cemento de gran espesor. Chimenea troncocónica con sombrero de laja de pizarra y castigadera, revestida de cemento. Carpinterías y dinteles vistos de madera. Acabado exterior encalado.
PROTECCIÓN:		CONSERVACIÓN:
Núcleo urbano de Capilerilla, Sitio Histórico, BIC. Intervenciones permitidas: rehabilitación y restauración con mismos materiales y técnicas constructivas. Eliminación del enfoscado en beriles y chimenea.		Estado de conservación medio. Patologías: pérdida del encalado de los muros, cambio de fábrica en la parte inferior de la ventana de planta primera.


IDENTIFICACIÓN:		ENTORNO:
833.ARO:Establo-4 Establo		Situado en la zona sur de Capilerilla. Calles en desnivel con edificaciones agrupadas entre sí o conectadas con tinaos, con usos residencial y agropecuario.
TIPO:		DESCRIPCIÓN:
2. Construcción urbana. Corral. Uso pecuario. En uso.		
LOCALIZACIÓN:		
Núcleo urbano de Capilerilla, La Tahá, Granada. Coordenadas: X: 470790 Y: 4088485 Calle Cantueso 1.		Inmueble aislado de volumetría adaptada al desnivel del terreno, con una planta de alzada, que sirve de remate del encuentro entre la calle Cantueso y el Camino de Bubián. Predominio del macizo frente a un único hueco de acceso.
AUTENTICIDAD:		Estructura vertical formada por muros ejecutados en piedra seca formados por lajas de pizarra de tamaño medio, colocadas sobre lecho de paja.
En el posicionamiento y adaptación al terreno, volumen y forma, diseño y composición, materiales y sistemas constructivos, y uso susceptibles. En la reparación de la cubierta se han asegurado los beriles con cemento. Se le ha añadido una bajante pluvial al sistema de evacuación de aguas de la cubierta.		Estructura horizontal de alfarjías de madera sin desbastar, con capas de lajas de pizarra, malhecho y launa. Alero conformado por beriles de pizarra asegurados con cemento y castigaderas. Se ha añadido una bajante al sistema de evacuación de aguas pluviales. Dintel visto de madera sobre el acceso cerrado con una red fina metálica. Acabado exterior blanco con cal y pintura.
PROTECCIÓN:		CONSERVACIÓN:
Núcleo urbano de Capilerilla, Sitio Histórico, BIC. Intervenciones permitidas: rehabilitación y restauración con mismos materiales y técnicas constructivas. Eliminación del cemento en beriles y bajante.		Buen estado de conservación aparente.


IDENTIFICACIÓN:		ENTORNO:
834.ARQ:Establo-5 Establo		Situado en la zona alta de Capilerilla. Calles en desnivel con edificaciones agrupadas y próximas entre sí o conectadas con tinaos, con usos residencial y agropuecuario, con huertos en sus proximidades.
TIPO:		DESCRIPCIÓN:
2. Construcción urbana. Almacén, establo y corral. Uso agropuecuario. En uso.		Inmueble de volumetría adaptada al desnivel del terreno, con dos plantas de alzada. Escalonadas. Estructura vertical formada por muros ejecutados en piedra seca de lajas de pizarra de tamaño medio. Estructura horizontal de rollizos y alfarjías de madera sin desbistar, con capas de lajas de pizarra y malhecho. Cubierta formada por rollizos y alfarjías de madera sin desbistar, capas de lajas de pizarra, malhecho y launa, con beriles de pizarra con castigaderas. El acceso está cubierto con un tinao formado por rollizos y alfarjías de madera sin desbistar, con capas de lajas de pizarra y malhecho, con barandilla metálica, al que se accede desde el inmueble situado enfrente. En el diseño de las fachadas existe un predominio del macizo frente al hueco, posee dos accesos diferenciados y algunos huecos de escasas dimensiones para permitir la ventilación de los espacios interiores. La puertas de acceso son de madera y su dintel está formado por rollizo en un caso, y en el otro por alfarjías de poca entidad. Acabado exterior blanco con cal y pintura.
LOCALIZACIÓN:		CONSERVACIÓN:
Núcleo urbano de Capilerilla, La Tahá, Granada. Coordenadas: X: 470802 Y: 4088508 Calle El Ciruelo 6.		Buen estado de conservación aparente.
AUTENTICIDAD:		
En el posicionamiento y adaptación al terreno, volumen y forma, diseño y composición, materiales y sistemas constructivos, y uso susceptibles .		
PROTECCIÓN:		
Núcleo urbano de Capilerilla, Sitio Histórico, BIC. Intervenciones permitidas: rehabilitación y restauración con mismos materiales y técnicas constructivas.		


IDENTIFICACIÓN:		ENTORNO:	
835.ARQ:Establo-6 Establo		Situado en el Barrio de los Baenas al norte del núcleo de Alcútar y al sur del Barrio del Castillo Se compone de dos líneas edificadas separadas por la calle que lleva su mismo nombre Baenas. Se encuentra en un entorno donde abundan los cultivos aterrazados.	DESCRIPCIÓN:
Tipo:		<p>Inmueble de volumetría adaptada al desnivel del terreno, con una altura y de planta con forma de rectangular, con la línea de beriles coincidente con las edificaciones colindantes.</p> <p>Cuenta con un único hueco que sirve de acceso tras salvar el desnivel que forma con la curva de la carretera con tres muretes de contención ejecutados en piedra seca de lajas de pizarra de tamaño medio. El muro de la fachada en sus partes más bajas está realizado con bolos y piedras de mayor tamaño que el resto, tratándose su estructura vertical de muros ejecutados en piedra seca de lajas de pizarra de tamaño medio.</p> <p>La estructura horizontal se compone de rollizos de madera sin escuadrar con capas de lajas de pizarra y malhecho que conforman la cubierta plana de launa con beriles de pizarra y castigaderas de buena dimensión.</p> <p>Bajo el dintel formado por un rollizo de madera se encuentra la puerta de madera de una sola hoja</p> <p>Acabado natural sin encalado.</p>	CONSERVACIÓN:
2. Construcción urbana. Cuadra. Uso pecuario. Sin utilizar.			Estado de conservación regular. Necesita obras de mantenimiento y reparación de la carpintería.
LOCALIZACIÓN:			
Núcleo urbano de Alcútar, Bérchules , Granada. Coordenadas: X: 483167 Y: 4091593 Calle los Baenas			
AUTENTICIDAD:			
En el posicionamiento y adaptación al terreno, volumen y forma, diseño y composición, materiales y sistemas constructivos, y uso del espacio urbano susceptibles.			
PROTECCIÓN:			
Núcleo urbano de Alcútar, Sitio Histórico, BIC. Intervenciones permitidas: rehabilitación y restauración con mismos materiales y técnicas constructivas.			



IDENTIFICACIÓN:		ENTORNO:
836.ARO:Establo-7 Establo-almacén en Bubión		<p>Manzanas urbanas compactas con tipología de vivienda unifamiliar algunas de ellas conectadas entre sí por tinaos en un discurrir por calles estrechas que salvan las curvas de nivel del terreno montañoso sobre el que se asienta Bubión</p>
TIPO:		DESCRIPCIÓN:
<p>2. Construcción urbana. Establo-almacén. Uso agropecuario.</p>		<p>Volumen de planta en forma de L que se adapta al desnivel de la calle Vuelta, presentando en ésta una altura y dos a calle Santísima Trinidad.</p>
LOCALIZACIÓN:		<p>A su acceso principal se llega tras recorrer el adarve lleno de flores de la calle Vuelta, subiendo unos escalones hasta alcanzar la puerta.</p>
<p>Núcleo urbano de Bubión, Granada. Coordenadas: X: 468394 Y: 4089456 Calle Vuelta 6</p>		<p>Su otra fachada también posee un acceso y un ventanuco en planta primera. Ambos huecos cuentan con dinteles vistos formados por rollizos de madera sin escuadrar de mayor longitud que los propios huecos que se abren de manera aleatoria. Su uso es agropecuario.</p>
AUTENTICIDAD:		<p>Estructura vertical formada por muros ejecutados en piedra seca de lajas de pizarra de tamaño medio.</p>
<p>En el posicionamiento y adaptación al terreno, volumen y forma, diseño y composición, materiales y sistemas constructivos, y uso del espacio urbano susceptibles.</p> <p>Elementos discordantes: cableado, contador y bajante pluvial exteriores por fachadas .</p>		<p>La estructura horizontal compuesta por de vigas de rollizos y alfarjías de madera sin escuadrar, capa gruesa de lajas de pizarra y capa de malhecho.</p>
PROTECCIÓN:	<p>Cubierta plana de launa con beriles de pizarra y castigaderas.</p>	
<p>Núcleo urbano de Bubión, Conjunto Histórico, BIC. Intervenciones permitidas: rehabilitación y restauración con mismos materiales y técnicas constructivas. Eliminación de elementos discordantes.</p>	<p>Carpinterías de madera. En la fachada a calle santísima Trinidad la puerta de una sola hoja cuenta con agujeros de ventilación en su parte más alta.</p>	
	<p>Acabado en blanco con cal .</p>	
	CONSERVACIÓN:	
	<p>Regular estado de conservación. Precisa medidas de mantenimiento.</p>	



IDENTIFICACIÓN:		ENTORNO:
837.ARO:Establo-8 Establo-almacén en Bubión		Manzanas urbanas compactas con tipología de vivienda unifamiliar algunas de ellas conectadas entre sí por tinaos en un discurrir por calles estrechas que salvan las curvas de nivel del terreno montañoso sobre el que se asienta Bubión
TIPO:		DESCRIPCIÓN:
2. Construcción urbana. Establo-almacén. Uso agropecuario.		<p>Volumen de planta rectangular de 18 m² de superficie con una sola planta de alzada. Su uso es agropecuario y cuenta con una puerta de acceso, sin más huecos en la fachada.</p> <p>Estructura vertical formada por muros ejecutados en piedra seca de lajas de pizarra de tamaño medio.</p> <p>La estructura horizontal compuesta por de vigas de rollizos y alfarjías de madera sin escuadrar, capa gruesa de lajas de pizarra y capa de malhecho.</p> <p>Cubierta plana de launa con beriles de pizarra y castigaderas, con media caña que sirve para la evacuación del agua pluvial del terrao.</p> <p>Carpintería de madera; puerta de una sola hoja.</p> <p>Dintel visto formado por varios rollizos sin escuadrías encalados.</p> <p>Acabado en blanco con cal.</p>
LOCALIZACIÓN:		CONSERVACIÓN:
Núcleo urbano de Bubión, Granada. Coordenadas: X: 468401 Y: 4089472 Calle Vuelta		Regular estado de conservación. Precisa obras de mantenimiento y conservación. Patologías:puerta descolgada, grieta vertical en muro con abombamiento.
AUTENTICIDAD:		
En el posicionamiento y adaptación al terreno, volumen y forma, diseño y composición, materiales y sistemas constructivos, y uso del espacio urbano susceptibles. Elementos discordantes: cableado exterior por fachadas .		
PROTECCIÓN:		
Núcleo urbano de Bubión, Conjunto Histórico, BIC. Intervenciones permitidas: rehabilitación y restauración con mismos materiales y técnicas constructivas. Eliminación de elementos discordantes.		


IDENTIFICACIÓN:		ENTORNO:
838.ARQ:Establo-9 Vivienda en Bubión		<p>Manzanas urbanas compactas con tipología de vivienda unifamiliar algunas de ellas conectadas entre sí por tinaos en un discurrir por calles estrechas que salvan las curvas de nivel del terreno montañoso sobre el que se asienta Bubión</p>
TIPO:		DESCRIPCIÓN:
2. Construcción urbana. Vivienda. Uso residencial. Habitada.		<p>Inmueble de planta irregular con dos plantas de alzada que conforma el final del adarve denominado calle Rincón del Ángel con un tinao formado por la prolongación de la cubierta que se encuentra sin encalar.</p> <p>En la composición de las fachadas los huecos se abren de manera aleatoria. En planta baja se distinguen las entradas para las estancias vivideras de las de uso agropecuario.</p> <p>Estructura vertical formada por muros ejecutados en lajas de pizarra de tamaño medio, probablemente en su origen colocadas sobre lecho de paja, que hoy en día se encuentran pintados.</p> <p>La estructura horizontal está compuesta por rollizos y alfarjías sin escuadrar que soportan capa de lajas de pizarra y malhecho.</p> <p>Cubierta plana de launa con beriles de pizarra y castigaderas.</p> <p>Carpinterías de madera y barandilla metálica del balcón.</p> <p>Acabado blanco con cal.</p>
LOCALIZACIÓN:		CONSERVACIÓN:
Núcleo urbano de Bubión, Granada. Coordenadas: X: 468477 Y: 4089470 Calle Rincón del Ángel 12		<p>Regular estado de conservación aparente. Se observa humedad en la parte baja del muro.</p>
AUTENTICIDAD:		
<p>En el posicionamiento y adaptación al terreno, volumen y forma, diseño y composición, materiales y sistemas constructivos, y uso del espacio urbano susceptibles.</p> <p>Elementos discordantes: antena y cableado exteriores por fachada principal.</p> <p>Intervención: retacado de jambas y dinteles en huecos de la fachada.</p> <p>Núcleo urbano de Bubión, Conjunto Histórico, BIC. Intervenciones permitidas: rehabilitación y restauración con mismos materiales y técnicas constructivas. Eliminación de elementos discordantes.</p>		

IDENTIFICACIÓN:		ENTORNO:
839.ARO:Establo-10 Establo, almacén y corrales en Bubión		<p>Manzanas urbanas compactas con tipología de vivienda unifamiliar algunas de ellas conectadas entre sí por tinaos en un discurrir por calles estrechas que salvan las curvas de nivel del terreno montañoso sobre el que se asienta Bubión</p>
TIPO:		DESCRIPCIÓN:
<p>2. Construcción urbana. Establo, almacén y corrales . Uso agropecuario.</p>		<p>Inmueble de planta rectangular de crujía estrecha y gran profundidad que se dedica al uso agropecuario. Cuenta con puerta en planta baja y hueco de grandes dimensiones en planta primera con malla metálica y sin carpintería. Los huecos se abren de forma aleatoria.</p> <p>Estructura vertical formada por muros ejecutados en piedra seca de lajas de pizarra de tamaño medio, probablemente en su origen colocadas sobre lecho de paja.</p> <p>La estructura horizontal se compone de vigas de rollizos y alfarjias de madera sin escuadrar, capa gruesa de lajas de pizarra y capa de malhecho.</p> <p>Cubierta plana de launa con beriles de pizarra y castigaderas, sobre los que se ha dado un tratamiento de mortero de cemento.</p> <p>Carpinterías y dineteles vistos de madera.</p> <p>Acabado de fachadas con capa de gran espesor de cal.</p>
LOCALIZACIÓN:		CONSERVACIÓN:
<p>Núcleo urbano de Bubión, Granada. Coordenadas: X: 468373 Y:4089449 Calle Santísima Trinidad 9</p>		<p>Estado de conservación medio. La fachada ha perdido algunas lajas.</p>
AUTENTICIDAD:		
<p>En el posicionamiento y adaptación al terreno, volumen y forma, diseño y composición, materiales y sistemas constructivos, y uso del espacio urbano susceptibles.</p> <p>Elementos discordantes: bajante pluvial exterior por fachada lateral.</p> <p>Intervención: aseguramiento de beriles y castigaderas, y retacado de jambas con mortero de cemento.</p>		
PROTECCIÓN:		
<p>Núcleo urbano de Bubión, Conjunto Histórico, BIC. Intervenciones permitidas: rehabilitación y restauración con mismos materiales y técnicas constructivas. Eliminación de elementos discordantes y recuperación de encalado tradicional.</p>		



IDENTIFICACIÓN:		ENTORNO:
840.ARO:Establo-11 Construcción agropecuaria en Capileira		Manzanas urbanas compactas con tipología de vivienda unifamiliar algunas de ellas conectadas entre si por tinaos en un discurrir por calles estrechas que salvan las curvas de nivel del terreno montañoso sobre el que se asienta Capileira.
TIPO:		DESCRIPCIÓN:
2. Construcción urbana. Establo-almacén-corrал. Uso agropecuario		Parcela de forma rectangular con dos plantas de alzada colindante con un gran huerto-jardín que se separa de la vía pública con un muro de lajas de pizarra encalado. La composición de fachada con un claro predominio del macizo frente al hueco, cuenta con una puerta de acceso y hueco de ventilación en fachada principal, siendo el resto de sus fachadas macizas. Estructura vertical formada por muros ejecutados en piedra seca de lajas de pizarra de tamaño medio. La estructura horizontal se compone de vigas de rollizos y alfarjas de madera sin escuadrar, capa gruesa de lajas de pizarra y capa de malhecho. Cubierta plana de launa con beriles y castigaderas. Carpintería de madera con dintel visto formado por un rollizo de grandes dimensiones en la puerta y terminado con lajas de pizarra en el hueco de planta primera. Acabado encalado. Planta baja reservada a los establos y planta primera a los corrales.
LOCALIZACIÓN:		CONSERVACIÓN:
Núcleo urbano de Capileira, Granada. Coordenadas: X: 468127 Y: 4090828 Callejón del Trabuco		Regular estado de conservación aparente. Carpintería en mal estado. Manchas de humedad en la esquina superior de la fachada en la zona colindante con la vivienda.
AUTENTICIDAD:		
En el posicionamiento y adaptación al terreno, volumen y forma, diseño y composición, materiales y sistemas constructivos, y uso del espacio urbano susceptibles.		
PROTECCIÓN:		
Núcleo urbano de Capileira, Conjunto Histórico, BIC. Intervenciones permitidas: rehabilitación y restauración con mismos materiales y técnicas constructivas.		



IDENTIFICACIÓN:	 	ENTORNO:
841.ARQ:Establo-12 Establo -almacén en Capileira		Manzanas urbanas compactas con tipología de vivienda unifamiliar algunas de ellas conectadas entre sí por tinaos en un discurrir por calles estrechas que salvan las curvas de nivel del terreno montañoso sobre el que se asienta Capileira.
TIPO:		DESCRIPCIÓN:
2. Construcción urbana. Establo-almacén Uso agropecuario.		Construcción agropecuaria anexa a la vivienda sita en calle Horno 8. Se adapta al cambio de nivel del terreno. Con una composición en la que predomina claramente el macizo frente al hueco. Estructura vertical formada por muros y machones ejecutados en piedra seca de lajas de pizarra de tamaño medio, probablemente colocados sobre lecho de paja. La estructura horizontal se compone de vigas de rollizos y alfarjías de madera sin escuadrar, capa gruesa de lajas de pizarra y capa de malhecho. Cubierta plana de launa con beriles y castigaderas. Fachada encalada. Carpinterías de madera.
LOCALIZACIÓN:		CONSERVACIÓN:
Núcleo urbano de Capileira, Granada. Coordenadas: X: 467991 Y: 4090813 Calle Horno 8		Buen estado de conservación aparente. Ha sido rehabilitada recientemente.
AUTENTICIDAD:		
En el posicionamiento y adaptación al terreno, volumen y forma, diseño y composición, materiales y sistemas constructivos, y uso del espacio urbano susceptibles. Elementos discordantes: bajante pluvial exterior.		
PROTECCIÓN:		
Núcleo urbano de Capileira, Conjunto Histórico, BIC. Intervenciones permitidas: rehabilitación y restauración con mismos materiales y técnicas constructivas. Eliminación elementos discordantes.		


IDENTIFICACIÓN:		ENTORNO:
842.ARO:Establo-13 Establo		<p>Situado en el Barrio de los Baenas, al norte del núcleo de Alcútar y al sur del Barrio del Castillo Se compone de dos líneas edificadas separadas por la calle que lleva su mismo nombre Baenas. Se encuentra en un entorno donde abundan los cultivos aterrazados.</p>
Tipo:		DESCRIPCIÓN:
<p>2. Construcción urbana. Cuadra y corrales. Uso agropecuario.</p>		<p>Inmueble de volumetría adaptada al desnivel del terreno, con una altura al callejón perpendicular a calle Baenas, con una planta con forma irregular.</p> <p>En la composición de las fachadas existe un predominio del macizo, siendo los huecos exteriores escasos y de dimensiones muy reducidas.</p> <p>Su acceso principal a través del callejón se realiza tras pasar el umbral de un hueco que comunica con un espacio distribuidor en el que aparecen diversas puertas que llevan a las estancias de los animales.</p> <p>Su estructura vertical está formada por muros ejecutados en piedra seca de lajas de pizarra de tamaño medio.</p> <p>La estructura horizontal se compone de rollizos de madera sin escuadrar con capas de lajas de pizarra y malhecho.</p> <p>Cubierta plana de launa con beriles de pizarra y castigaderas.</p> <p>Carpinterías y dinteles vistos de madera.</p> <p>Acabado en piedra natura sin encalado, en algunas zonas retacado con mortero de cemento alrededor del acceso.</p>
LOCALIZACIÓN:	CONSERVACIÓN:	
<p>Núcleo urbano de Alcútar, Bérchules , Granada.</p> <p>Coordenadas: X: 483157 Y: 4091579</p> <p>Calle Baenas 12</p>	<p>Estado de conservación regular. Necesita obras de conservación y mantenimiento</p>	
AUTENTICIDAD:		
<p>En el posicionamiento y adaptación al terreno, volumen y forma, diseño y composición, materiales y sistemas constructivos, y uso del espacio urbano susceptibles.</p> <p>Elemento discordante:chapa metálica.</p> <p>Intervenciones: retacado de una zona de fachada .</p>		
PROTECCIÓN:		
<p>Núcleo urbano de Alcútar, Sitio Histórico, BIC. Intervenciones permitidas: rehabilitación y restauración con mismos materiales y técnicas constructivas. Eliminación del enfoscado.</p>		

IDENTIFICACIÓN:		ENTORNO:
843.ARQ:Establo-14 Establo		<p>Manzanas urbanas compactas conectadas por calles estrechas que salvan las curvas de nivel del terreno montañoso sobre el que se asienta Alcútar, a una cota más baja que la Plaza de la Iglesia, en la parte suroeste del núcleo.</p>
TIPO:		DESCRIPCIÓN:
<p>2. Construcción urbana. Corral. Uso residencial. Habitada.</p>		<p>Inmueble de una planta de lazada cerrando la manzana de la calle Real situado al final de ésta. Con planta cuadrada consta de un sólo hueco de acceso.</p> <p>La estructura vertical está formada por muros ejecutados en piedra seca de lajas de pizarra de diversos tamaños.</p> <p>La estructura horizontal se resuelve con rollizos de madera sin desbastar, capas de lajas de pizarra y malhecho.</p> <p>Cubierta plana de launa con beriles de pizarra y castigaderas, Acabado en blanco con cal y pintado, con retacado de jambas y dintel.</p>
LOCALIZACIÓN:		
<p>Núcleo urbano de Alcútar, Bérchules, Granada.</p> <p>Coordenadas: X: 482907 Y: 4091235</p> <p>Calle Real 37</p>		
AUTENTICIDAD:		
<p>En el posicionamiento y adaptación al terreno, volumen y forma, diseño y composición, materiales y sistemas constructivos, y uso del espacio urbano susceptibles.</p> <p>Intervención: enfoscado parcial de fachada principal y pintado.</p>		CONSERVACIÓN:
PROTECCIÓN:		<p>Buen estado de conservación aparente.</p>
<p>Núcleo urbano de Alcútar, Sitio Histórico, BIC. Intervenciones permitidas: rehabilitación y restauración con mismos materiales y técnicas constructivas. Recuperación de enladrado tradicional.</p>		


IDENTIFICACIÓN:		ENTORNO:
844.ARO:Establo-15 Establo-almacén en Bubiión		Manzanas urbanas compactas con tipología de vivienda unifamiliar algunas de ellas conectadas entre sí por tinaos en un discurrir por calles estrechas que salvan las curvas de nivel del terreno montañoso sobre el que se asienta Bubiión
TIPO:		DESCRIPCIÓN:
2. Construcción urbana. Establo-almacén. Uso agropecuario		<p>Se trata de dos inmuebles situados detrás de la sacristía, con una planta de alzada y fachada continua con predominio del macizo frente al hueco, existiendo dos puertas situadas más altas que el nivel de la calle. Para facilitar el acceso cuenta con rampas de ejecución reciente, con pavimento de lajas de pizarra colocadas en horizontal con juntas de hormigón.</p> <p>Estructura vertical formada por muros ejecutados en piedra seca de lajas de pizarra de tamaño medio.</p> <p>La estructura horizontal se compone de vigas de rollizos y alfarjías de madera sin escuadrar, capa gruesa de lajas de pizarra y capa de malhecho.</p> <p>La cubierta plana de launa con beriles y castigaderas.</p> <p>Los dinteles son de madera vistos, compuestos por rollizos de gran longitud sin escuadrar.</p> <p>Acabado blanco con cal.</p>
LOCALIZACIÓN:		CONSERVACIÓN:
Núcleo urbano de Bubiión, Granada. Coordenadas: X: 468308 Y: 4089487 Calle Real 5		Mal estado de conservación. Patologías importantes en los forjados de madera del interior con peligro de derrumbe. Necesita intervención inmediata de medidas de mantenimiento y conservación.
AUTENTICIDAD:		
En el posicionamiento y adaptación al terreno, volumen y forma, diseño y composición, materiales y sistemas constructivos, y uso del espacio urbano susceptibles. Intervenciones: nueva construcción de rampas de acceso con pavimento de pizarra.		
PROTECCIÓN:		
Núcleo urbano de Bubiión, Conjunto Histórico, BIC. Intervenciones permitidas: rehabilitación y restauración con mismos materiales y técnicas constructivas.		


IDENTIFICACIÓN:	 	ENTORNO:
845.ARQ:Establo-16 Establo-almacén en Bubiión		Manzanas urbanas compactas con tipología de vivienda unifamiliar algunas de ellas conectadas entre sí por tinaos en un discurrir por calles estrechas que salvan las curvas de nivel del terreno montañoso sobre el que se asienta Bubiión
TIPO:		DESCRIPCIÓN:
2. Construcción urbana. Establo-almacén. Uso agropecuario.		Cuatro propiedades adosadas conforman un volumen conjunto de planta rectangular con dos alturas, que se va adaptando al desnivel de la calle Nivel. El que conserva mejor sus valores patrimoniales es el situado en la esquina, con acceso desde la rampa de la calle Nivel. La fachada a dicha calle no presenta ventanas y la fachada a calle Trocadero en planta baja tiene una puerta y en la primera una ventana. Su uso es agropecuario. Estructura vertical formada por muros ejecutados en piedra, de lajas de pizarra de tamaño medio.
LOCALIZACIÓN:		La estructura horizontal compuesta por de vigas de rollizos y alfarjías de madera sin escuadrar, capa gruesa de lajas de pizarra y capa de malhecho. Cubierta plana de launa con beriles de pizarra y castigaderas. Carpinterías de madera. Puertas de una sola hoja partida por la mitad para permitir abrir solo la mitad superior. Dinteles vistos de madera sin escuadría en fachada principal. Retacado de jambas y dintel en fachada lateral. Acabado en blanco con cal y pintura.
Núcleo urbano de Bubiión, Granada. Coordenadas: X: 468412 Y: 4089517 Calle Nivel 7		CONSERVACIÓN:
AUTENTICIDAD:		Regular estado de conservación. Precisa obras de mantenimiento. Patologías: manchas de humedad, agrietamiento del acabado.
En el posicionamiento y adaptación al terreno, volumen y forma, diseño y composición, materiales y sistemas constructivos, y uso del espacio urbano susceptibles. Elementos discordantes: cableado exterior por fachadas . Intervención: enfoscado y pintado de la fachada.		
PROTECCIÓN:		
Núcleo urbano de Bubiión, Conjunto Histórico, BIC. Intervenciones permitidas: rehabilitación y restauración con mismos materiales y técnicas constructivas. Eliminación de elementos discordantes y recuperación de encalado tradicional.		



IDENTIFICACIÓN:	 	ENTORNO:
846.ARO:Establo-17 Establo-almacén en Bubión		Manzanas urbanas compactas con tipología de vivienda unifamiliar algunas de ellas conectadas entre sí por tinaos en un discurrir por calles estrechas que salvan las curvas de nivel del terreno montañoso sobre el que se asienta Bubión
TIPO:	DESCRIPCIÓN:	
2. Construcción urbana. Establo-almacén. Uso agropecuario.	Parcela de planta rectangular con una esquina resuelta en forma curva, que contiene un inmueble que se adapta a la pendiente de la calle. Consta de dos plantas de alzada y los únicos huecos existentes se encuentran en la cota más alta, poseyendo una puerta de acceso y un hueco de ventilación enrejado. El resto de la fachada es macizo. Su uso es agropecuario. Estructura vertical formada por muros ejecutados en piedra seca de lajas de pizarra de distintos tamaños. La estructura horizontal compuesta por de vigas de rollizos y alfarjías de madera sin escuadrar, capa gruesa de lajas de pizarra y capa de malhecho. Cubierta plana de launa con beriles de pizarra y castigaderas. Carpinterías de madera. Puerta de una sola hoja formada por tablas verticales. Dintel visto de madera sin escuadría en la puerta principal. Retacado de una jamba de la ventana para poder asegurar el enrejado metálico. Acabado en blanco con cal.	
LOCALIZACIÓN:	CONSERVACIÓN:	
Núcleo urbano de Bubión, Granada. Coordenadas: X: 468542 Y: 4089329 Plaza de los Mártires 30	Regular estado de conservación. Precisa obras de mantenimiento.	
AUTENTICIDAD:		
En el posicionamiento y adaptación al terreno, volumen y forma, diseño y composición, materiales y sistemas constructivos, y uso del espacio urbano susceptibles.		
PROTECCIÓN:		
Núcleo urbano de Bubión, Conjunto Histórico, BIC. Intervenciones permitidas: rehabilitación y restauración con mismos materiales y técnicas constructivas.		


IDENTIFICACIÓN:		ENTORNO:
847.ARO:Establo-18 Establo en Ferreirola		Manzanas urbanas compuestas por casas populares con huertos que se conectan a través de calles estrechas entre muros de piedra.
TIPO:		DESCRIPCIÓN:
2. Construcción urbana. Establo. Uso agropecuario		
LOCALIZACIÓN:		Edificación de planta irregular que se adapta al cambio de pendiente con dos alturas.
Núcleo urbano de Ferreirola, La Tahá, Granada. Coordenadas: X: 472203 Y: 4087370 Calle Albaicín 7		Estructura vertical formada por muros ejecutados en piedra con pizarra de tamaño medio, probablemente colocados sobre lecho de paja.
AUTENTICIDAD:		La estructura horizontal se compone de vigas de rollizos y alfarjías de madera sin escuadrar, capa gruesa de lajas de pizarra y capa de malhecho.
En el posicionamiento y adaptación al terreno, volumen y forma, diseño y composición, materiales y sistemas constructivos, y uso del espacio urbano susceptibles. Elemento discordante: bajante pluvial externa.		Cubierta plana de launa con beriles y castigaderas.
PROTECCIÓN:	Fachada encalada.	
Núcleo urbano de Ferreirola, Sitio Histórico, BIC. Intervenciones permitidas: rehabilitación y restauración con mismos materiales y técnicas constructivas. Eliminación elemento discordante.	Carpinterías de madera.	
		CONSERVACIÓN:
		Mal estado de conservación. Precisa medidas de consolidación estructural. Presenta manchas de humedad en el arranque del muro con caída del revestimiento.

IDENTIFICACIÓN:		ENTORNO:
848.ARO:Establo-19 Establo almacén en Fondales		Manzanas urbanas compuestas por casas populares con huertos que se conectan a través de calles estrechas entre muros de piedra.
TIPO:		DESCRIPCIÓN:
2. Construcción urbana. Establo Uso agropecuario		<p>Edificación de planta rectangular con una altura, que se adapta al cambio de pendiente.</p> <p>Estructura vertical formada por muros ejecutados en piedra con pizarra de tamaño medio, probablemente colocados sobre lecho de paja.</p> <p>La estructura horizontal se compone de vigas de rollizos y alfarjías de madera sin escuadrar, capa gruesa de lajas de pizarra y capa de malhecho.</p> <p>Cubierta plana de launa con beriles y castigaderas.</p> <p>Carpinterías de madera.</p> <p>Se puede acceder a su terrao a partir del tinajo de la vivienda sita enfrente.</p>
LOCALIZACIÓN:		CONSERVACIÓN:
Núcleo urbano de Fondales, La Tahá, Granada. Coordenadas: X: 471549 Y: 4086886 Calle Barranco Agrio 2		Regular estado de conservación. Se observan manchas de humedad en el arranque del muro con pérdida parcial del revestimiento.
AUTENTICIDAD:		
En el posicionamiento y adaptación al terreno, volumen y forma, diseño y composición, materiales y sistemas constructivos, y uso del espacio urbano susceptibles.		
PROTECCIÓN:		
Núcleo urbano de Fondales, Sitio Histórico, BIC. Intervenciones permitidas: rehabilitación y restauración con mismos materiales y técnicas constructivas.		

IDENTIFICACIÓN:		ENTORNO:
849.ARQ:Establo-20 Establo		<p>Situado en la calle más importante del pueblo, por ser el eje urbano que lo recorre de este a oeste. A ambos lados de la calle se sitúan manzanas de viviendas agrupadas.</p>
TIPO:		DESCRIPCIÓN:
2. Construcción urbana. Establo almacén. Uso agropecuario Utilizado.		<p>Inmueble de uso agropecuario de dos plantas de alzada con una puerta de acceso y dos ventanucos en planta primera, con una composición de fachada con predominio de macizo frente al hueco.</p> <p>El sistema constructivo se resuelve con un muro ejecutado en piedra seca con lajas de pizarra, y forjados horizontales de rollizos y alfarjías de madera sin escuadría, capa de lajas de pizarra y malhecho.</p> <p>Cubierta plana de launa con beriles de pizarra y castigaderas. Carpinterías madera.</p> <p>Acabado en blanco con cal y pintura sobre enfoscado.</p>
LOCALIZACIÓN:		CONSERVACIÓN:
Núcleo urbano de Júbar, Nevada , Granada. Coordenadas: X: 497203 Y: 4096008 Calle Real 10 (14 según catastro)		<p>Regular estado de conservación. Manchas de humedad en la base del muro de fachada, bofado de pintura y desplazamiento horizontal de la coronación del muro.</p>
AUTENTICIDAD:		
<p>En el posicionamiento y adaptación al terreno, volumen y forma, diseño y composición, materiales y sistemas constructivos, y uso del espacio urbano susceptibles.</p> <p>Elemento discordante: cableado y bajante pluvial exteriores en fachada.</p> <p>Intervención: enfoscado y pintado de fachada.</p>		
PROTECCIÓN:		
<p>Sin protección patrimonial histórica-artística. Intervenciones permitidas: rehabilitación y restauración con mismos materiales y técnicas constructivas. Eliminación bajante y cableado, y recuperación enlucado.</p>		



IDENTIFICACIÓN:		ENTORNO:
850.ARQ:Establo-21 Establo		<p>Situado en la zona oeste de Mairena en el proximidades a la carretera que conecta con Nechite, en el límite urbano con los cultivos, situado en las cotas medias del pueblo donde las manzanas edificadas se conectan con calles que salvan las pendientes.</p>
TIPO:		DESCRIPCIÓN:
<p>2. Construcción urbana. Establo. Uso agropecuario.</p>		<p>Inmueble de volumetría adaptada al desnivel del terreno, con tres plantas de alzada, de uso agropecuario.</p> <p>En su composición se aprecia un predominio del macizo frente al hueco en fachadas. Ventanas de dimensiones reducidas, de proporciones diversas sin respetar reglas compositivas.</p> <p>Estructura vertical formada por muros ejecutados en piedra seca de lajas de pizarra de tamaño medio.</p> <p>Estructura horizontal de vigas de rollizos y alfarjas de madera sin desbastar sobre la que descansan superficie de lajas de pizarra y capa de malhecho.</p> <p>Cubierta plana de launa con beriles de pizarra y castigaderas.</p> <p>Carpinterías de madera.</p> <p>Acabado exterior en calado.</p>
LOCALIZACIÓN:		CONSERVACIÓN:
<p>Núcleo urbano de Mairena, Nevada, Granada.</p> <p>Coordenadas: X: 496062 Y: 4095503</p> <p>Calle San Antón esquina calle San Marcos</p>		<p>Regular estado de conservación. Grieta vertical en planta primera, falta de cal en muros, cabezas de rollizos vistas en fachada sin protección.</p>
AUTENTICIDAD:		
<p>En el posicionamiento y adaptación al terreno, volumen y forma, diseño y composición, materiales y sistemas constructivos, y usos de la edificación.</p>		
PROTECCIÓN:		
<p>Núcleo urbano de Mairena. Intervenciones permitidas: rehabilitación y restauración con mismos materiales y técnicas constructivas.</p>		



IDENTIFICACIÓN:	 	ENTORNO:
851.ARO:Establo-22 Establo		<p>Situado en las cotas más altas de Nechite, en el Barrio de San Blas, desde donde se aprecian vistas sobre los barrios de la Iglesia y Santa Lucía, en un entorno inmediato; y más en la lejanía pueblos de la Contraviesa, Sierra de Gádor y Sierra Nevada.</p>
TIPO:	DESCRIPCIÓN:	
<p>2. Construcción urbana. Cuadras y corrales.. Uso agropecuario.</p>	<p>Inmueble de volumetría adaptada al desnivel de la calle de las Eras. Consta de una planta de alzada.</p> <p>En su composición se aprecia un predominio del macizo frente al hueco en fachada sin seguimiento de reglas compositivas, con un acceso y un hueco enrejado. Estructura vertical formada por muros ejecutados en piedra seca de lajas de pizarra de tamaño medio.</p> <p>Estructura horizontal de vigas de rollizos de madera sin desbastar sobre la que descansan superficie de lajas de pizarra y capa de malhecho, formando la cubierta plana de launa con beriles de pizarra y castigaderas.</p> <p>Carpinterías de la puerta madera.</p> <p>Acabado exterior en calado.</p>	
LOCALIZACIÓN:	CONSERVACIÓN:	
<p>Barrio de San Blas, Nechite, Válor, Granada.</p> <p>Coordenadas: X: 493776 Y: 4095724</p> <p>Calle de las Eras 2</p>	<p>Estado de conservación medio. Necesita limpieza del terrao .</p>	
AUTENTICIDAD:	<p>En el posicionamiento y adaptación al terreno, volumen y forma, diseño y composición, materiales y sistemas constructivos, y usos de la edificación.</p> <p>Elemento discordante: bajante pluvial exterior por fachada.</p>	
PROTECCIÓN:	<p>Normativa: PGOU de Válor. Sin protección específica. Intervenciones permitidas: rehabilitación y restauración con mismos materiales y técnicas constructivas.</p>	



IDENTIFICACIÓN:		ENTORNO:
852.ARO:Establo-23 Establo		<p>Manzana urbana ubicada en el centro del pueblo, próxima a la zona comercial de la plaza de la iglesia. Calles que salvan gran desnivel y parcelas de planta rectangular que se adaptan al terreno, con fachadas estrechas.</p>
TIPO:		DESCRIPCIÓN:
2. Construcción urbana. Cuadra. Uso pecuario. Utilizada.		<p>Inmueble de volumetría adaptada al desnivel del terreno, con una planta de alzada, en parcela de forma cuadrangular.</p> <p>Fachada con gran predominio del macizo frente al hueco, que es escaso y de pequeñas dimensiones.</p> <p>Estructura vertical formada por muros de lajas de pizarra de tamaño medio, probablemente en su origen colocadas sobre lecho de paja. Estructura horizontal de vigas de rollizos y alfarjas de madera sin desbastar, lajas de pizarra y capa de malhecho.</p> <p>Cubierta plana de launa con beriles de pizarra y castigaderas.</p> <p>Carpinterías de madera .</p> <p>Acabado exterior en calado de gran espesor.</p>
LOCALIZACIÓN:		CONSERVACIÓN:
Núcleo urbano de Pampaneira, Barranco del Poqueira , Granada. Coordenadas: X: 468009 Y: 4088521 Calle Águila 9.		<p>Buen estado de conservación aparente.</p>
AUTENTICIDAD:		<p>En el posicionamiento y adaptación al terreno, volumen y forma, diseño y composición, materiales y sistemas constructivos, y uso susceptibles .</p>
PROTECCIÓN:		<p>Núcleo urbano de Pampaneira, Conjunto Histórico, BIC. Intervenciones permitidas: rehabilitación y restauración con mismos materiales y técnicas constructivas.</p>




8. RESTOS MINEROS Y ARQUEOLÓGICOS

IDENTIFICACIÓN:		ENTORNO:
853.YAC:Minería-1 Túnel minero de La Fabriquilla.		Vegetación de matorral de monte bajo y linde de un cortijo que se sitúa a menos de cien metros en dirección noreste (antiguas viviendas de trabajadores de la mina, "La Fabriquilla") y que se adosa al flanco oriental del bien cortijo de uso agrario.
TIPO:		DESCRIPCIÓN:
Túneles. En uso.		<p>Túnel ligado a la actividad minera de la zona que se sitúa en el paraje denominado Portillo de Prado Seco, en el término municipal de Cástaras, sobre el Camino Real de Trevélez. Su construcción, del primer tercio del siglo XX, parece estar motivada como solución al conflicto que planteaba conjugar el uso habitual del Camino Real y el de transporte de material minero (hierro) extraído de las Minas del Conjuero hasta los hornos situados justo al lado del camino ("la fabriquilla"). Al parecer, el tráfico minero (presumiblemente mediante reatas de burros o mulos) que cruzaba en ese punto el Camino Real a finales del siglo XIX, colapsaba la vía y resultaba muy peligroso, de modo que se decide construir el túnel para que el camino, muy usado en esa época, se liberara del paso de material minero.</p> <p>Es de pequeñas dimensiones, hecho de mampostería enripada y trabada con mortero de cemento. Consta de un solo vano, con bóveda de cañón cuya luz equivale al ancho del camino real, empedrado y suficiente para el tránsito de personas y animales.</p>
LOCALIZACIÓN:		CONSERVACIÓN:
Cástaras. Acceso por pista de tierra a la izquierda en la Carretera del Portichuelo, dirección Cástaras. Coordenadas: X: 476448 Y: 4088017		<p>El estado de conservación es medio, ya que presenta un importante estado de abandono que acusa en la pérdida total de revestimientos y disgregación de mortero. El tablero del puente está cubierto de vegetación intrusiva que puede afectar a su estructura. Se ha colocado una valla sobre el inmueble a modo de cerrar la linde del cortijo contiguo, intercediendo en su visibilidad. En su parte septentrional hay señalética que informa sobre el valor patrimonial del bien.</p>
AUTENTICIDAD:		
<p>Testimonio valioso de la importancia de la actividad las Minas de Mancilla, explotación en la que trabajaron la mayoría de habitantes de Cástaras y Nieles durante casi un siglo. El auge minero experimentado en la zona provocó la necesidad de dotar al territorio de infraestructuras, más allá de las heredades de épocas anteriores, como la red de caminos que conectan los diferentes núcleos y zonas de cultivo de la Alpujarra media, como sería el Camino Real de Trevélez sobre el que se sitúa el puente minero.</p>		
PROTECCIÓN:	<p>Foto: Estefanía Fernández Fernández</p>	
Inscrito BIC: Sitio Histórico (03/5/2007). Consolidación de estructuras, limpieza de vegetación intrusiva que pudiera afectar a éstas y retirada de vallado al tratarse un bien protegido.		



IDENTIFICACIÓN:		ENTORNO:
854.YAC:Minería-2 Minas de Beires		
TIPO:		Se enclava en ladera baja a lo largo de los cerros de la Virgen de Tices, del Aire y del Llano de Orta. Monte bajo degradado en proceso de recuperación.
Minas. Abandonado.		DESCRIPCIÓN:
LOCALIZACIÓN:		<p>Complejo extractivo de hierro que aglutinaba diversas minas a cielo abierto de noreste a suroeste, como es el caso de la Mina Virgen de Tices, de las Naves, Rosario, Llave Dorada, Fuente Cufria y Palmera. Son destacables las tolvas de Tices al noreste y Palmera al suroeste, o la Tolva Dorada (junto a la mina homónima) a medio camino de una el enorme cable aéreo de más de quince kilómetros de longitud; la Tolva de Tices se trata de ocho ojos, mientras que la de Palmera es una estructura cónica de mampostería, cerrada por altos muros en la cabecera del Barranco de Carmona, con aljibe restaurado, restos de construcciones auxiliares y cargadero del cable de transporte a la estación de D^a María-Ocaña. Además, contaba con poblado minero, promovido por el ingeniero Walter McLellan, con casas obreras, escuelas, hospital y economato.</p> <p>Se fundó como "Societe des Mines de Beires" a finales del S. XIX. La compañía instaló un cable aéreo hasta la estación de Doña Marçia-Ocaña, que construye "Teste Moret Compagnie" de Lyon; la construcción fue defectuosa y dificultó el ritmo de explotación hasta suponer el fracaso de la actividad, traspasando el negocio en 1907 a "The Soria Mining", también con dificultades por los altos cánones de arrendamiento, bajo precio del mineral de hierro e insuficiencia del cable, provocando el abandono de la actividad en 1921. En 1927 comienza de nuevo la explotación por la compañía "Echevarrieta y Campbell". En 1930 se instala la electricidad desde la Central de Ohanes. Se cierran definitivamente el 18 de julio de 1931 y en 1942 se desmonta el cable.</p>
LOCALIZACIÓN: Beires. Al noroeste del núcleo de población de Beires. Acceso por pista de tierra a la izquierda e la Carratera Beires-Ohanes. Coordenadas: X: 517476 Y: 4101014		
AUTENTICIDAD:		
Alto valor histórico por ser testimonio de primer orden de la riqueza industrial que significó el auge minero vivido por esta zona de la Alpujarra a finales del siglo XIX y primera mitad del siglo XX. Su singularidad constructiva radica en la existencia de grandes tolvas y restos de un cable aéreo de quince kilómetros construido en 1904, segundo más largo de España. Pese a que la empresa "Adaro" intentara su reapertura y se construyera la actual carretera de acceso recuperando parte del poblado minero, en 1962 se abandonaron totalmente las minas.		CONSERVACIÓN:
PROTECCIÓN:	Fotos: Disponible en URL: http://mining-andaluz.de/?page_id=880	Se conservan restos de gran interés como la Tolva de Tices y la Plamera, así como restos de viviendas, algunas restauradas, y de la iglesia, aunque desprovista de cubierta y con avanzado estado de deterioro y riesgo de desaparición estructuras verticales.
Consolidación de estructuras.		

IDENTIFICACIÓN:	  <p>Foto: Estefania Fernandez, Angel Bañuelos.</p>	ENTORNO:
855.YAC:Minería-3 Minas de Mancilla; Minas de los Prados de Villarreal.		Vegetación de matorral de sierra baja y encinas dispersas. En el cerro junto al de Mancilla, el Cerrajón, existen huellas de la actividad extractiva que se extienden hasta el núcleo de Nieles.
TIPO:		DESCRIPCIÓN:
Minas. Abandonado.		Antiguo complejo extractivo que se localiza en el cerro del mismo nombre, el Mancilla, situándose a lo largo de toda la ladera sur del cerro los puntos de extracción, lugares de transporte, restos de construcciones y chimeneas. De ellas se extraían cinabrio, del que se obtenía mercurio; el proceso consistía en transportar el cinabrio desde las minas hasta la fábrica de mercurio, donde se “tostaba” en los hornos hasta producir vapor de mercurio, que se hacía circular por las conducciones para ser enfriado y transformarse en mercurio líquido. Cuenta con galerías interiores, estructuras pertenecientes a la vivienda del ingeniero y restos de una potente construcción de mampostería enripada donde posiblemente se ubicaron los hornos de destilación, además de dos chimeneas, la más antigua de planta rectangular y cuerpo troncopiramidal y otra de planta circular y cuerpo cilíndrico, con la conducción en superficie perfectamente conservada. Para salvar la diferencia de cota entre el pie del Cerro de Mancilla (carretera de Cástaras) y las galerías de extracción situadas en la cota de 1230 metros de altitud, aproximadamente, existía un sistema de cable mediante poleas que bajaba las vagonetas cargadas de mineral y al mismo tiempo subía las vagonetas vacías. La explotación la realizaba la empresa Fluoruros S.A., que construyó la pista y carriles de acceso a las minas.
LOCALIZACIÓN:		CONSERVACIÓN:
Cástaras. Acceso por camino de tierra a la izquierda desde la Carretera A-7210 de Juviles a Trevélez. Visible desde A-7210 Juviles-Trevélez y A-7206 de Cástaras-Almegijar. Coordenadas: X: 478394 Y: 4087797		Se conservan galerías interiores de las que no se ha podido constatar el estado de conservación por el difícil y peligroso acceso, y restos de gran interés como las dos chimeneas, las galerías subterráneas y los restos de los hornos y vivienda del ingeniero.
AUTENTICIDAD:	Alto valor histórico y etnológico por ser testimonio de primer orden de la riqueza industrial que significó el auge minero de extracción de mercurio vivido por esta zona de la Alpujarra a finales del siglo XIX y primera mitad del siglo XX, y que ocupó a la mayor parte de los habitantes de Cástaras y Nieles, creando un cultura de trabajo propia, y hasta la década de los setenta de dicho siglo.	
PROTECCIÓN:	Inscrito BIC: Sitio Histórico (03/5/2007)	


IDENTIFICACIÓN:		ENTORNO:
855.YAC:Minería-3 Minas de Retama; Minas de los Casarones		Se enclava en la ladera baja del conocido como Cerro de las Eras, bajo el cerro donde se asienta El Fuerte de Juviles, frente al yacimiento protohistórico y medieval de Peñón Hundido y próximo a la zona minera de Rodríguez Acosta al este de Tímar o de Cástaras.
TIPO:		DESCRIPCIÓN:
Minas. Abandonado.		Antiguo complejo extractivo de mercurio explotado desde principios del siglo XX hasta la década de los setenta, aproximadamente, por la empresa Fluoruros S.A., al igual que en Cástaras. El complejo se componía de cargadero de mineral al este y a media ladera; vía férrea desde éste hasta su descargadero, por encima del actual cementerio; dos chimeneas al oeste, una en media ladera de planta cuadrada y otra en alta ladera, de planta poligonal, ambas de gran altura; conducción escalonada, en recodo de cuatro tramos y cubierta con bóvedas de medio cañón, que une la chimenea con los hornos, y serpentín; horno crematorio; almacén de mineral; almacén de leña; polvorín al oeste, apartado del resto de infraestructuras; lavadero; caseta del capataz; y zona de escorias al suroeste.
LOCALIZACIÓN:		
Lobras y Cástaras. El acceso a la mina se puede realizar bien desde Lobras atravesando el núcleo de Tímar hasta llegar al cementerio, o bien desde Nieleas a través de una pista forestal que conduce a Tímar. Coordenadas: X: 480733 Y: 4088345		
AUTENTICIDAD:		
Alto valor histórico por ser testimonio de primer orden de la riqueza industrial que significó el auge minero vivido por esta zona de la Alpujarra a finales del siglo XIX y primera mitad del siglo XX, además de una presumible incidencia en época romana, ante restos hallados en el yacimiento próximo de Peñón Hundido.	Foto: Estefanía Fernández Fernández; Ángel Bañuelos.	CONSERVACIÓN:
PROTECCIÓN:	Inscrito BIC: Sitio Histórico (03/5/2007). Consolidación de estructuras y limpieza de vegetación.	Se conservan restos de gran interés como las chimeneas, los restos de hornos y los tramos con cubierta de bóveda de cañón que unen ambos espacios, aunque desprovistos de cubierta y con avanzado estado de deterioro y riesgo de desaparición de resto de estructuras.


IDENTIFICACIÓN:		ENTORNO:
857.YAC:Minería-5 Minas de Rodríguez Acosta		<p>Enclavado en media ladera meridional del Prado del Perdigón, entre vegetación de matorral bajo monte y arboleda dispersa.</p>
TIPO:		DESCRIPCIÓN:
Minas. Abandonado.		<p>Antiguo complejo extractivo situado en la ladera sur del cerro llamado Prado del Perdigón. Sus propietarios eran la familia Rodríguez-Acosta que tuvo una importante presencia en la minería alpujarreña desde el siglo XIX.</p> <p>Se conserva una chimenea de base circular y cuerpo cilíndrico, restos de estructuras de los hornos de destilación que mantienen las bóvedas, estancias anexas sin cubiertas y la zona de lavadero con balsas dispuestas a distintos niveles y comunicadas entre sí para el lavado y decantación del material.</p>
LOCALIZACIÓN:		CONSERVACIÓN:
LOCALIZACIÓN: Lobras. Por encima del cruce de la Carretera A-7206 de Timár y la GR-9027 hacia Lobras . Coordenadas: X: 481700 Y: 4088907		<p>Conservan interesantes restos como la chimenea, los restos de hornos y lavaderos con balsas de decantación de mineral.</p>
AUTENTICIDAD:		
<p>Testimonio de primer orden de la riqueza industrial que significó el auge minero vivido por esta zona de la Alpujarra a finales del siglo XIX y primera mitad del siglo XX, el cual supuso modo de subsistencia para los habitantes del entorno. La explotación de las minas de Lobras se inició en el siglo XIX y atravesó desde entonces distintos avatares marcados por los continuos cambios de propietario; en 1958 se abandonan definitivamente.</p>		
PROTECCIÓN:	Foto: Ángel Bañuelo.	
<p>Inscrito BIC: Sitio Histórico (03/5/2007).</p> <p>Consolidación de estructuras y limpieza de vegetación.</p>		

IDENTIFICACIÓN:		ENTORNO:
858.YAC:Minería-6 Minas del Conjuero		Caminos históricos asociados que datan del siglo XVIII y XIX, en relación directa con la explotación industrial, con acceso a las zonas de cultivo desde los núcleos habitados y para relaciones comerciales y sociales entre los núcleos cercanos.
TIPO:		DESCRIPCIÓN:
Minas. Abandonado; extracción actual residual de áridos en cara sur.		Complejo extractivo que, junto con las minas del Marquesado y la Sierra de Baza, constituyeron en el siglo XX los depósitos de mayor interés de hierro de la provincia de Granada. Enclavado el Cerro del Conjuero, cuenta con un núcleo de extracción principal, un cargadero y restos de inmuebles de las zonas administrativas y habitacionales. El núcleo de extracción principal a cielo abierto se localiza aproximadamente a un kilómetro del desvío tomado desde la carretera Trevélez-Juvíles, y se observa maquinaria abandonada de extracción de áridos. El terreno que ocupa actualmente es propiedad particular. El cargadero se sitúa a doscientos metros aproximadamente de la extracción principal; consta de dos tolvas de hormigón con dispositivos para la carga en las vagonetas del cable aéreo. Los restos de edificaciones pertenecientes a la zona administrativa y viviendas se ubican en la zona cercana al cruce con la carretera Almegijar-Cástaras.
LOCALIZACIÓN:		CONSERVACIÓN:
Almegijar y Busquistar. Acceso por la carretera A-7210 desde Trevélez, o por la carretera A-7208 desde Almegijar Coordenadas: X: 474865 Y:4087516		El estado de conservación difiere según la edificación, algunas desprovistas de cubiertas y otras con diferentes grados de conservación de sus estructuras.
AUTENTICIDAD:		Foto: Estefania Fernández
Las Minas del Conjuero y los caminos asociados son testimonio de primer orden de la riqueza industrial que significó el auge minero vivido por esta zona de la Alpujarra a finales del siglo XIX y primera mitad del siglo XX; abandonadas en 1974, aunque actualmente se realizan extracciones de áridos en la cara sur del cerro.		
PROTECCIÓN:		
Inscrito BIC: Sitio Histórico (03/5/2007). Consolidación de estructuras y renovación de cubiertas en poblado minero.		


IDENTIFICACIÓN:		ENTORNO:
859.YAC:Yacimiento-1 Fábrica de los Moros		Enclavado en la ladera derecha del barranco del río Grande de Bérchules, entre la Acequia Real y Nueva de Bérchules y en la Junta de los ríos Grande y Chico.
TIPO:		DESCRIPCIÓN:
Fábricas. Abandonado.		Infraestructura que se halla enclavada en la confluencia del río Grande y el Chico, en la denominada "Junta de los Ríos", de origen y funcionalidad desconocida, posiblemente una fundición de arenas auríferas o una sedería de origen andalusí, aunque no constatada. Su planta es irregular y está construida de manera escalonada sobre la ligera pendiente del terreno. La edificación es de mampostería de piedra pizarra y se compone de tres amplias crujías dispuestas en orientación norte-sur, con cubiertas hoy medio derruidas, así como otras tantas que parten de la crujía intermedia y se disponen de manera paralela y escalonada hacia el este. Uno de sus accesos meridionales cuenta con arco de herradura con dovelaje de piedra pizarra, al igual que el resto de la mampostería.
LOCALIZACIÓN:		CONSERVACIÓN:
Bérchules. Coordenadas: X: 482256 Y: 4095308		Deterioro progresivo de estructura al estar desprovistas de cubiertas y con vegetación intrusiva.
AUTENTICIDAD:	Alto valor etnológico por su ubicación geográfica y dada su singularidad constructiva, aunque se desconoce su datación y funcionalidad.	
PROTECCIÓN:		
Consolidación de estructuras, renovación de cubiertas y limpieza de vegetación intrusiva.		


IDENTIFICACIÓN:		ENTORNO:
861.YAC:Yacimiento-3 Castillico de Paterna del Río		Situado en terreno agrícola de cultivo tradicional y erial.
TIPO:		
Castillos. Abandonado.		
LOCALIZACIÓN:		DESCRIPCIÓN:
Paterna del Río. Acceso por el camino de Fuenticán desde la carretera a Bayárcal. Coordenadas: X: 503315 Y: 4095765		
AUTENTICIDAD:		
Alto valor histórico por su importante función defensiva en época califal y su relevancia en el sistema defensivo de las tahás alpujarreñas.		Fortificación correspondiente a un asentamiento medieval localizado en el término municipal de Paterna del Río. Se trata de una pequeña fortaleza de tipo alpujarreño, muy destruida y alterada por la ocupación urbana del lugar. Los restos se sitúan sobre otros anteriores.
PROTECCIÓN:		CONSERVACIÓN:
Inscrito Bien de Interés Cultural: Monumento (25/06/1985).		El estado de conservación es malo, siendo escasos los restos. Deterioro avanzado por falta de labores de conservación.


IDENTIFICACIÓN:		ENTORNO:
862.YAC:Yacimiento-4 Castillo del Golco; Castillejo Golco		Situado en montículo rodeado de terreno agrícola para cultivo tradicional y erial.
TIPO:		
Castillos. Abandonado.		
LOCALIZACIÓN:		DESCRIPCIÓN:
Aldea del Golco (Alpujarra de la Sierra). Coordenadas: X: 503315 Y: 4091636		<p>Fortificación correspondiente a un asentamiento medieval localizado a unos 600 metros al sureste de la Aldea del Golco, en el término municipal de Alpujarra de la Sierra, de la que se conservan escasos restos.</p> <p>Se trata de un antiguo asentamiento humano en el que se situaron yacimientos y piezas arqueológicas que datan sobre los siglos VIII y IX. Son restos de construcciones de una de las alquerías de la taha, en el que destaca un pequeño perímetro amurallado compuesto por tres recintos. Del primero se conserva un buen trozo de muro de mampostería en su única cara exterior, la noroeste; tiene una altura de unos tres metros y está construido con piedras de mediano tamaño tomadas con mortero de cal, apreciándose en su paramento las huellas del encofrado. Del segundo, situado al oeste del anterior y que rodea al primero por tres de sus lados, quedan restos de muros al sur, también construidos con mampostería. Del tercero, que ocupaba la parte noreste de la fortaleza, quedan restos de dos posibles torres, construidas con mampostería sobre dos espolones rocosos ubicados en los ángulos norte y este.</p>
AUTENTICIDAD:		
Alto valor histórico por su importante función defensiva en época califal y su relevancia en el sistema defensivo de las tahás alpujarreñas, controlando la única vía de acceso del angosto valle que forma el río Mecina.	Foto: www.alpujarradelasierra.es	
PROTECCIÓN:		CONSERVACIÓN:
Inscrito Bien de Interés Cultural: Monumento (25/06/1985).		El estado de conservación es malo. Deterioro avanzado por falta de labores de conservación.

IDENTIFICACIÓN:		ENTORNO:
863.YAC:Yacimiento-5 Castillo de Inizar		
TIPO:		Situado en terreno agrícola de cultivo tradicional y erial.
Castillos. Abandonado.		DESCRIPCIÓN:
LOCALIZACIÓN:		Fortificación correspondiente a un asentamiento medieval localizado entre los términos municipales de Bayárcal y Paterna del Río, antigua alquería de la tahá medieval del Andarax, con huellas de un castillo en el cerro del mismo nombre y de una ermita-mezquita. Se trata de un despoblado morisco del que se conservan restos de su iglesia y diversas estructuras de habitación, cuya edificación corresponde a las fundaciones realizadas inmediatamente después de la Reconquista, y se despobló a finales del siglo XVI; se sitúa al pie del Castillo de Iniza, el cual se identifica con el hisn de Paterna.
Bayárcal. Visible desde Carretera Paterna del Río-Bayárcal (ALP-612) Coordenadas: X: 502018 Y: 4096486		De los tres modelos de fortaleza que implanta el Califato, el de Iniza pertenece al de torre-fuerte, construido a base de tapial de mortero. Mide 6,8 x 6 metros y se alza sobre un aljibe de 2,4 por algo más de 3 metros. Se preservan algunos restos, de lo que quedan en el sureste un lienzo de muralla en mampostería y un pequeño resto de tabija que, quizás, formaba parte de una torre adosada a la muralla y una cisterna.
AUTENTICIDAD:	Foto: Estefania Fernández Fernández	CONSERVACIÓN:
Alto valor histórico por su importante función defensiva que comienza en el Califato, sigue con las guerras fronterizas de los reinos de taifas y continúa en el siglo XIII con una serie de levantamientos más conocidos en la comarca del Andarax.		Los trabajos de repoblación forestal han destruido una buena parte del yacimiento.
PROTECCIÓN:		
Inscrito Bien de Interés Cultural: Monumento (25/06/1985).		


IDENTIFICACIÓN:		ENTORNO:
864.YAC:Yacimiento-6 Castillo de Júbar		Situado en terreno agrícola de cultivo tradicional y erial.
TIPO:		
Castillos. Abandonado.		
LOCALIZACIÓN:		DESCRIPCIÓN:
Júbar (Nevada). Coordenadas: X: 497121 Y: 4095918		Fortificación correspondiente a un asentamiento medieval localizado en el término municipal de Júbar, en Nevada, de la que se conservan escasos restos. Su planta es ovalada y carecía de torres; sólo quedan restos de un muro de mampostería en el lado oeste, de unos 60 metros de longitud y casi un metro de espesor, y otros del relleno de la que cerraba en recinto por el este. Al sur es posible que no tuviese muro, ya que el cerro tiene un espolón rocoso. No se observan restos del aljibe ni de otros elementos.
AUTENTICIDAD:		
Alto valor histórico por su importante función defensiva en época califal y su relevancia en el sistema defensivo de las tahás alpujarreñas.		
PROTECCIÓN:		CONSERVACIÓN:
Inscrito Bien de Interés Cultural: Monumento (25/06/1985).		El estado de conservación es malo. Deterioro avanzado por falta de labores de conservación.




IDENTIFICACIÓN:	 <p>Foto: Web Turismo de Valor.</p>	ENTORNO:
866.YAC:Yacimiento-8 Castillo de Valor; El Castillejo		Situado en terreno agrícola de cultivo tradicional y erial.
TIPO:		DESCRIPCIÓN:
Castillos. Abandonado.		Fortificación correspondiente a un asentamiento medieval localizado en el término municipal de Valor, antigua alquería de la tahá medieval de Ugijar, a unos 750 metros de altitud. Se compone de castillo y recinto que lo circunscribe, aunque se presupone la existencia de más de un recinto en base a los restos de una pequeña construcción circular y de una larga muralla, de algo menos de un metro de espesor, que se conservan en la vaguada existente al norte del cerro. Ésta está construida con mampostería de lasjas sin mortero de agarre, y cada cierta altura una hilada sujeta con mortero de cal; quizás no corresponda a la época de construcción del castillo, pudiendo haber sido edificado en el siglo XVI, durante la rebelión de los moriscos. Las grandes dimensiones que al parecer tuvo este recinto, y su situación en cuanto al castillo, hacen pensar en un lugar para albergar al ganado o a la población en caso de peligro, lo que se conoce con el nombre de albacara. El castillo propiamente dicho lo constituye una planta sensiblemente triangular, de la que puede conocerse el recorrido de su perímetro exterior. En la alineación orientada al N, hay indicios de dos torres en los extremos y del resto del muro de mampostería que los unía. En el lado E, el más escarpado, quedan restos de un gran muro que forma ángulo, construido con tapial de cal y canto con relleno interior, que pudo formar parte de algún torreón defensivo. En las laderas del cerro quedan restos de muros, tal vez pertenecientes a las viviendas del poblado medieval.
LOCALIZACIÓN:		CONSERVACIÓN:
Valor. Cerro Tejado, al sur del casco urbano. Coordenadas: X:494002 Y: 4093376		El estado de conservación es malo, siendo escasos los restos del recinto amurallado y la fortificación. Deterioro avanzado por falta de labores de conservación.
AUTENTICIDAD:		
Alto valor histórico por su importante función defensiva.		
PROTECCIÓN:		
Inscrito Bien de Interés Cultural: Monumento (25/06/1985).		

IDENTIFICACIÓN:		ENTORNO:
867.YAC:Yacimiento-9 Castillo de Yegen; Piedra Fuerte		Situado en terreno agrícola de cultivo tradicional y erial.
TIPO:		DESCRIPCIÓN:
Castillos. Abandonado.		<p>Fortificación correspondiente a un asentamiento medieval localizado en el término municipal de Yegen.</p> <p>Conocido como Piedra Fuerte de Yegen, debió disponer de tres recintos, correspondiendo cada uno de ellos con una de las paratas escalonadas que discurren por la cumbre.</p> <p>Pese a los pocos restos quedan de la fortaleza, puede saberse el recorrido del perímetro del recinto exterior, dado que aún hay restos suficientes para conocer el trazado de la muralla de mampostería que bordeaba la gran piedra. Donde más restos se conservan de los muros de este recinto es en la parte orientada al noreste, sobre el primitivo camino de acceso al conjunto que aún existe. De los otros dos recintos quedan muy pocos indicios de muros de mampostería, si bien existe en el interior de la plataforma gran cantidad de piedras acumuladas procedentes de la demolición. Al este del segundo recinto se encuentran los restos de un aljibe, consistentes en parte de los muros más largos, construidos con tapial de cal y canto, enlucidos por su interior y con indicios del arranque de una bóveda de mampostería.</p>
LOCALIZACIÓN:		CONSERVACIÓN:
Yégen. Coordenadas: X: 490151 Y: 4092964		<p>El estado de conservación es malo, siendo escasos los restos. Deterioro avanzado por falta de labores de conservación.</p>
AUTENTICIDAD:		
<p>Alto valor histórico por su importante función defensiva en época califal y su relevancia en el sistema defensivo de las tahás alpujarreñas.</p>		
PROTECCIÓN:		
Inscrito Bien de Interés Cultural: Monumento (25/06/1985).		


IDENTIFICACIÓN:	 <p>Foto: Estefanía Fernández Fernández</p>	ENTORNO:
868.YAC:Yacimiento-10 Castillo del Poqueira		Se sitúa sobre un cerro rocoso, al suroeste del punto kilométrico 54.200 de la carretera comarcal que va de Pampaneira a La Tahá, casi en el límite de los dos términos municipales.
TIPO:		DESCRIPCIÓN:
Castillos. Abandonado.		<p>Fortificación que se sitúa a 1.140 metros de altitud en terreno rocoso en el margen izquierda y sur del Barranco del Poqueira, el cual divide y del que recibe su nombre. De este castillo se conservan restos de sus dos recintos, siendo posible que dispusiera de más, ya que comienzan a existir restos de muros de mampostería, al parecer de la puerta de acceso al conjunto, poco después de abandonar la carretera comarcal y tomar el camino que conduce a él. Del segundo recinto, situado en la ladera sureste, quedan restos de sus murallas de mampostería al sue, este y norte, así como de una torre al noreste, también de mampostería. Se observa asimismo que la puerta de acceso a este recinto debió estar en el muro septentrional. En su interior se conservan restos de muros de edificaciones.</p> <p>El primer recinto se sitúa por completo en la roca, por lo que se encuentra naturalmente defendido, encontrándonos la muralla que lo cerraba sólo por el lado oriental. Al sureste hay un aljibe, de medidas interiores 3,45 x 3,15 m, construido con muros de hormigón de cal y bóveda de mampostería, de la que quedan restos en su arranque. Al norte quedan restos de una gran torre de tapial, construida sobre base de mampostería y dividida interiormente en dos habitaciones.</p> <p>La cantera de donde se extrajo el material para la construcción de las mamposterías se encuentra situada al norte de ambos recintos, habiéndose aprovechado como balsa de agua para el ganado.</p>
LOCALIZACIÓN:		CONSERVACIÓN:
Pampaneira. Visible desde margen derecho de Carretera a-4132 en dirección Pampaneira-La Tahá. Coordenadas: X: 467075 Y: 4086573		<p>Mal estado de conservación por su abandonado. La torre de tapial del recinto principal presenta grietas verticales en su ángulo norte y otra en el muro oeste, así como roto el muro sur, todo producido por haber deslizado al ceder parte del terreno sobre el que se asienta. El segundo recinto está cubierto de vegetación y arbolado que oculta elementos importantes de la fortaleza. En medio de ella se ha colocado un gran poste metálico para el apoyo de la línea eléctrica.</p>
AUTENTICIDAD:		
Alto valor histórico por su importante función defensiva en los siglos XI y XII que salvaguardaba la Tahá de Poqueira, controlando la Sierra Mecina y los valles del Poqueira y del Guadalfeo.		
PROTECCIÓN:		
Inscrito Bien de Interés Cultural: Monumento (29/06/1985). Delimitación, excavación arqueológica y puesta en valor.		

IDENTIFICACIÓN:		ENTORNO:
870.YAC:Yacimiento-12 Castillo El Peñón del Moro		Situado en terreno agrícola de cultivo tradicional y erial.
TIPO:		DESCRIPCIÓN:
Castillos. Abandonado.		Fortificación correspondiente a un asentamiento medieval localizado en el término municipal de Albolodúy. Se trata de restos de un pequeño castillo roquero dentro del tipo de fortaleza de la Alpujarra. Domina perfectamente el río y la comunicación con el interior de la provincia.
LOCALIZACIÓN:		CONSERVACIÓN:
Albolodúy. Coordenadas: X:533700 Y: 4098000		El estado de conservación es malo, siendo escasos los restos. Deterioro avanzado por falta de labores de conservación. Se conservan restos también de época romana en una fortaleza destruida intencionadamente tras la conquista.
AUTENTICIDAD:		
Alto valor histórico por su importante función defensiva en época califal y su relevancia en el sistema defensivo de las tahás alpujarreñas.		
PROTECCIÓN:		
Inscrito Bien de Interés Cultural: Monumento (25/06/1985).		

IDENTIFICACIÓN:	 <p>Foto: Estefanía Fernández Fernández</p>	ENTORNO:
871.YAC:Yacimiento-13 La Mezquita		Paisaje vegetal de encinas y robles melojos y matorral en la ladera derecha del barranco, frente al enclave de los Baños de Panjuila en la ladera opuesta y las Minas del Conjuero, situándose ladera abajo la Fábrica de harinas y Central hidroeléctrica de Ferreirola.
TIPO:		DESCRIPCIÓN:
Yacimientos. Cortijos. Abandonado.		Restos arqueológicos situados en el cerro y pago del mismo nombre, a unos 1192 metros de altitud al oeste del casco urbano de Busquistar, erigido sobre una plataforma rocosa o espolón en la ladera derecha del valle del el río Trevélez, hacia el cual desciende escalonado. La cumbre del cerro, en su parte central, está ocupada por las construcciones del cortijo llamado "La Mezquita", de uso agropecuario y compuesto por vivienda, con algunos muros y escaleras hacia la planta superior excavado en roca. Cuenta además con corrales y cuadras para el ganado, una fosa de enterramiento infantil excavada en la roca y junto a la entrada del cortijo, un pozo en la parte superior del morro y junto a la era actual, un silo de forma cilíndrica y una alberca en el prado que se encuentra al pie del camino.
LOCALIZACIÓN:		CONSERVACIÓN:
Busquistar. Acceso por primer desvío a izquierda en la carretera A-4132 en dirección a Pórtugos. Coordenadas: X: 473006 Y: 4087295		El estado de conservación difiere según el bien, siendo evidente su deterioro por la exposición a incidencias climáticas y crecimiento de vegetación intrusiva.
AUTENTICIDAD:		
Alto valor histórico puesto que los restos se han identificado como pertenecientes a un poblamiento rupestre altomedieval mozárabe están datados entre los siglos VIII y XIV, por lo que se estima el yacimiento arqueológico más antiguo de La Alpujarra. Goza, además, de valor etnológico al estar asociado a escarihuélas históricas de comunicación entre la Alpujarra Media y la Contraviesa, y valor paisajístico, dado que desde aquí es visible la configuración y articulación de pueblos de la Tahá, Pórtugos y Busquistar, sus cultivos aterrazados y las Minas del Conjuero (Bien de Interés Cultural) y de los barrancos del Chorrerón y del Castañar con el río de Trevélez.		
PROTECCIÓN:		
Inscrito: BIC: Sitio Histórico (3/05/2007). Medidas de diverso grado de consolidación de estructuras y limpieza de vegetación intrusiva.		


IDENTIFICACIÓN:		ENTORNO:
872.YAC:Yacimiento-14 El Fuerte		Se enclava en un cerro alomado donde se han encontrado restos prehistóricos, romanos y de época altomedieval, la vegetación es matorral bajo y almedros dispersos.
TIPO:		DESCRIPCIÓN:
Yacimientos. Abandonado.		Recinto amurallado del siglo VIII que en sitúa en el cerro situado al suroeste del casco urbano de Juviles, en un promontorio sobre el núcleo de Timar. Consta de un total de nueve torres, en diferentes grados de conservación y construidas con mampostería no concertada y tapial, dos de ellas junto a rocas como refuerzo natural; un recinto al noroeste de muros no identificados, posiblemente una alcazaba; y tres aljibes, restos de albercas, pozos y canalizaciones y una oquedad en roca donde presumiblemente podría estar el acceso, así como probables elementos defensivos, ahora bastante asolados y enmascarados por las paratas y bancales que se fueron haciendo, especialmente en el siglo XIX, para la explotación agrícola del cerro. El aljibe situado al este se denomina "Ermita de los Moros", en alusión a las pequeñas cruces existentes en sus paredes interiores, de planta rectangular, mampostería unida y argamasa de cal y arena y hoy día parcialmente embovedado, mientras que el aljibe más occidental es rectangular, de obra de hormigón y con arranque de bóveda. En las proximidades se encontraron restos de cerámica islámica en la plataforma superior y <i>terra sigillata</i> y <i>tegulae</i> en la fachada meridional.
LOCALIZACIÓN:		
Juviles. Acceso por desvío a derecha al final del casco urbano (dirección Bérchules), siguiendo camino de tierra que bordea el cerro. Coordenadas: X: 480743 Y: 4089218		
AUTENTICIDAD:		
Alto valor histórico por su papel en la batalla entre rebeldes muladies y el Califato de Córdoba en el siglo X, en la resistencia contra Castilla a finales del siglo XV (destruido totalmente por orden de Fernando el Católico) y en la resistencia durante la rebelión de los moriscos de Abén Humeya en el siglo XVI.		
PROTECCIÓN:		
Inscrito BIC: Sitio Histórico 17/04/2007. Consolidación de estructuras y limpieza de maleza intrusiva que pudiera afectar a éstas.		CONSERVACIÓN:
	Foto: Estefanía Fernández Fernández	El grado de conservación difiere en las torres, de las que se conservan los arranques y, en algunas, parte de los paños, con peor estado de conservación al este de la muralla. Buen estado de conservación de los dos aljibes pese al deterioro de los siglos; actualmente han sido limpiado de sedimentos. La "Ermita de los Moros" cuenta con hormigonado para consolidación de mampostería en lados menores, la central es obra de hormigón y la occidental en riesgo de deterioro.


IDENTIFICACIÓN:		ENTORNO:
873.YAC:Yacimiento-15 Peñón de la Reina		Situado en terreno escarpado, con repoblación de pinos en cota alta.
TIPO:		DESCRIPCIÓN:
Yacimiento. Abandonado.		Zona Arqueológica que se encuentra al norte de la población de Albolodúy, en la zona más elevada de un cerro de gran pendiente, delimitado al oeste y al sur por el río Nacimiento y al este por el Barranco del Caracol, lo que define un marco geográfico estratégico por constituir una encrucijada de caminos y por el particular relieve que facilita su defensa. Una de ellas lleva a la cara norte del yacimiento, la más accesible y donde se situaba la puerta de acceso. Como elementos más significativos señalar la estructura defensiva del Bronce Antiguo en las laderas más vulnerables y de más fácil acceso del cerro, lado este, noroeste y tramo central de la ladera norte; su forma no obedece a ningún sistema preconcebido, adaptándose a la morfología y accidentes del terreno. Relacionada con esta estructura, hay constancia de una puerta de entrada al poblado en la ladera norte que está formada por un pasillo natural, en ángulo, de paredes verticales creada por la misma roca. En el interior del recinto amurallado, en la zona más deprimida del poblado, se ha documentado una cisterna o depósito de agua del Bronce Antiguo. Cuenta también con construcciones de planta ovalada distribuidas de manera irregular por el área del poblado, sin una trama urbana predeterminada. La ocupación durante el Bronce Antiguo, fechada en torno al 1600 a.C., afecta a un área mayor como lo indican los materiales y las construcciones asociadas a este período. La etapa del Bronce Final corresponde al momento de máxima ocupación, es la fase mejor documentada y se desarrolla desde la segunda mitad del siglo VIII hasta el siglo VII a. C. A esta época pertenecen los restos relacionados con las cuatro cabañas excavadas entre 1976 y 1978, así como otras veintitrés localizadas a nivel superficial.
LOCALIZACIÓN:		CONSERVACIÓN:
Albolodúy. Acceso al yacimiento remontando el Barranco del Caracol hasta alcanzar antiguas veredas. Coordenadas: X: 533784 Y: 4099596		El estado de conservación es medio. Deterioro avanzado por falta de labores de conservación.
AUTENTICIDAD:		
Alto valor histórico. Tras las últimas investigaciones arqueológicas realizadas en este yacimiento, se comprobó la existencia en él de distintos complejos culturales, con la siguiente secuencia cronoestructural: Neolítico Final de facies almeriense, Bronce Antiguo (en torno al 1600 a.C.) y Bronce Final (desde la segunda mitad del s. VIII hasta un momento avanzado del s. VII a. C.).		
PROTECCIÓN:		
Inscrito Bien de Interés Cultural: Zona Arqueológica (27/01/2003).		



IDENTIFICACIÓN:		ENTORNO:
874.YAC:Yacimiento-16 Peñón Hundido		
TIPO:		<p>Se enclava entre hazas cultivadas y en las proximidades de los restos de las Minas de Retama de mercurio de la ladera opuesta del conocido como Cerro de las Eras, por encima del cementerio municipal.</p>
Yacimientos. Abandonado.		
LOCALIZACIÓN:		DESCRIPCIÓN:
Tímar (Lobras). Acceso por Carretera A-7206, a la entrada del núcleo de población Coordenadas: X: 480857 Y: 4088020		<p>Antiguo asentamiento de época protohistórica situado en un promontorio rocoso que se encuentra frente al actual cementerio de Timar, a 1.100 metros de altitud, caracterizado porque, si bien sus laderas meridional y oriental forman una suave colina, con vistas sobre Timar y la sierra de la Contraviesa, su vertiente septentrional y occidental, sobre el río Nieves, tienen una caída de unos veinticinco metros de altura. Destaca por su amplia secuencia de ocupación que, a tenor de unos restos cerámicos documentados, parece iniciarse en época protohistórica, encontrándose también otros restos materiales de difícil caracterización, aunque podrían fecharse desde época tardo-antigua hasta medieval. Su denominación pudiera deberse a la fortísima erosión que sufren los launares existentes en su base a causa del arrastre de las aguas del río Nieves, desmoronándose parte del cerro original sobre el cauce de este río.</p>
AUTENTICIDAD:		CONSERVACIÓN:
Alto valor histórico dado que las características del terreno, formado por materiales y por algunos de los recursos minerales, han constituido durante milenios la principal razón del asentamiento humano en la zona, con presumible interconexión con las minas de mercurio próximas y el Fuerte de Juviles, donde también se han hallado restos prehistóricos, romanos y altomedievales.		<p>Dadas las características morfológicas del cerro y el sistema de explotación que aún se lleva a cabo, mediante cultivos en bancales, es posible que el yacimiento mantenga un aceptable nivel de conservación, al menos en algunos sectores.</p>
PROTECCIÓN:		Foto: Estefanía Fernández Fernández
Inscrito BIC: Sitio Histórico 17/04/2007.		

IDENTIFICACIÓN:		ENTORNO:
875.YAC:Yacimiento-17 Piedra del Tajo Matias		
TIPO:		DESCRIPCIÓN:
Yacimiento. Representaciones rupestres. Abandonado.		Risco con piedra grabada en la que aparecen dibujos esquemáticos, situado en terreno forestal de la Sierra de Bayárcal.
LOCALIZACIÓN:		
Bayárcal. Coordenadas: X: 499837 Y: 4099167		CONSERVACIÓN:
AUTENTICIDAD:		El estado de conservación es medio. Deterioro avanzado por falta de labores de conservación.
Alto valor histórico por su relevancia para el conocimiento del arte rupestre en la comarca y provincia.		
PROTECCIÓN:		
Inscrito Bien de Interés Cultural: Monumento (29/06/1985).		

IDENTIFICACIÓN:		ENTORNO:
876.YAC:Yacimiento-18 Tajo de las Cruces; Piedra de la Herradura		
TIPO:		
Yacimiento. Representaciones rupestres. Abandonado.		
LOCALIZACIÓN:		DESCRIPCIÓN:
Bayárcal. Coordenadas: X: 499674 Y: 4099837		Risco con piedra grabada en la que aparecen dibujos esquemáticos, situado en terreno forestal de la Sierra de Bayárcal.
AUTENTICIDAD:		
Alto valor histórico por su relevancia para el conocimiento del arte rupestre en la comarca y provincia.		
PROTECCIÓN:		CONSERVACIÓN:
Inscrito Bien de Interés Cultural: Monumento (29/06/1985).		El estado de conservación es medio. Deterioro avanzado por falta de labores de conservación.

IDENTIFICACIÓN:	 <p>Foto: www.panoramio.com</p>	ENTORNO:
877.YAC:Yacimiento-19 Tajo del Reyecillo		Situado en terreno escarpado, con repoblación de pinos en cota alta.
TIPO:		DESCRIPCIÓN:
Fortificaciones. Abandonado.		Fortificación correspondiente a un asentamiento medieval localizado en el término municipal de Bérchules, de la que se conservan escasos restos. En el lugar conocido como Tajos del Reyecillo se encuentra un cerro cortado a pico por todos sus costados, presentando ladera suave sólo por su cara sureste que está cruzada horizontalmente, a la mitad de la pendiente, por un muro de mampostería de lajas, que la corta de tajo en dirección SO-NE y que es el único resto perceptible que se observa. La muralla se encuentra muy deteriorada, estando los mampuestos esparcidos por la pendiente del cerro. Es posible que constituyan los restos de un refugio construido en la sublevación morisca del siglo XVI.
LOCALIZACIÓN:		CONSERVACIÓN:
Bérchules. Coordenadas: X: 483088 Y: 4095263		El estado de conservación es malo. Deterioro avanzado por falta de labores de conservación.
AUTENTICIDAD:		
Alto valor histórico por su importante función defensiva en época califal y su relevancia en el sistema defensivo de las tahás alpujarreñas. Se localizan grabados rupestres, esquemáticos y muy sencillos realizados con un objeto metálico romo.		
PROTECCIÓN:		
Inscrito Bien de Interés Cultural: Monumento (25/06/1985).		

IDENTIFICACIÓN:		ENTORNO:
878.YAC:Yacimiento-20 Baños de Panjuila		La vegetación circundante es de matorral de bajo monte. Se halla en las proximidades las Minas de hierro del Conjuero, donde hay una pista que lleva a la fuente y la escarihuela homónima.
TIPO:		
Manantial. Baños. Abandonado.		
LOCALIZACIÓN:		DESCRIPCIÓN:
Busquistar Acceso por pista de tierra desde la entrada de la carretera A-4130, antes de llegar a las Minas de hierro del Conjuero. Coordenadas: X: 417880 Y: 5241265		
AUTENTICIDAD:	Foto: José Visedo.	Antiguos baños alimentados por la fuente homónima de Panjuila, que nace a 1.074 m. de altitud. Es fuente de aguas medicinales que tal vez fueron utilizadas por los mozarabes entre los siglos VIII y X; estos baños están reseñados en el Diccionario de Madoz del siglo XIX. Actualmente solo quedan restos de muros de mampostería a piedra vista.
Alto valor histórico y etnológico que, junto a los Baños del Piojo de Cástaras, son testimonio de la red de baños de herencia altomedieval existentes en la Alpujarra, aunque con una mayor explotación de sus aguas con motivos medicinales a lo largo del siglo XIX. Además, su interés radica por asociarse a una de las vías de comunicación más transitadas desde época medieval que conectaba La Tahá con los Baños de Panjuila y articulaba la zona de la Alpujarra Media con La Contraviesa.	PROTECCIÓN:	CONSERVACIÓN:
Inscrito BIC: Sitio Histórico 03/05/2007. Consolidación de estructuras y limpieza de maleza intrusiva.		Mal estado de conservación por la no preservación de sus cubiertas, lo que pone en riesgo de derrumbe el resto de mampostería vertical, además de proliferación de densa maleza que hace difícil el acceso.

IDENTIFICACIÓN:		ENTORNO:
879.YAC:Yacimiento-21 Castillejo de Ohanes		Enclavado en la ladera derecha del Barranco de Ohanes en el promontorio del Castillejo, junto a los corrales y paratas agrícolas del mismo, por encima de la Carretera AL-441 desde Beires.
TIPO:		
Yacimientos Arqueológicos. Fortalezas Abandonado.		
LOCALIZACIÓN:		DESCRIPCIÓN:
Paraje del Castillejo en Ohanes.		
Acceso por Camino del Castillejo, en desvío a la izquierda en la primera curva en entrada al casco urbano por la Carretera AL-441 desde Beires. Coordenadas: X: 521762 Y: 4099608		Fortaleza compuesta por un baluarte superior, junto a una muralla perimetral simple en mampostería con pequeños vanos defensivos y un torreón inicial, también en mampostería, en este caso con mortero de cal.
AUTENTICIDAD:	Restos de torre y muralla perimetral y del corral construido posteriormente	Al recinto llega lo que pudiera ser una acequia-muralla sobre elevada en mampostería, para el abastecimiento de agua, con lajas sobresalientes en un lateral que podrían tener un objeto defensivo.
Gran valor histórico, por tratarse de una de las fortalezas más significativas en la Alpujarra Oriental, por su emplazamiento sobre alto y abrupto promontorio pedregoso y por su tipología constructiva adaptada a dicho terreno, pudiendo observarse desde éste los tradicionales cultivos en terrazas que caracterizan ambos lados del Barranco de Ohanes.		Está datado en los siglos XIII y XIV, y se recoge en: CARA y RODRIGUEZ. "Introducción al estudio crono-tipológico de los Castillos de Almería". Gr. Athos P. 1.998./ CARA y RODRIGUEZ. "Castillos y poblamientos de la Alpujarra Oriental". Al. IEA. 1.992.
PROTECCIÓN:	Vista trasera Foto: Jose M. Visado	CONSERVACIÓN:
BIC genérico como fortaleza o castillo, no figurando en el Catálogo de Patrimonio Histórico de Andalucía. Consolidación de estructuras.		Ruinoso. Parcialmente desmontado, para utilizarlo como corraliza y reaprovechar sus materiales en los balates próximos.

Se hace la presente entrega en Granada a día 12 de septiembre de 2014



Sandra Álvarez Muñoz
Administradora de Heritage-Patrimonio, Paisaje y Territorio